

S.  R.

## COMISSÃO DE COORDENAÇÃO DA REGIÃO CENTRO

GABINETE DE APOIO TÉCNICO DE ARGANIL



**INFORMAÇÃO URBANÍSTICA DE BASE**

VOLUME IV

COMISSÃO DE COORDENAÇÃO DA REGIÃO CENTRO  
Rua Bernardim Ribeiro, 80  
3 000 COIMBRA

**COMISSÃO DE COORDENAÇÃO DA REGIÃO CENTRO**

**GABINETE DE APOIO TÉCNICO DE ARGANIL**

**INFORMAÇÃO URBANÍSTICA DE BASE**

*VOLUME IV*

**PAMPILHOSA DA SERRA**

DEZEMBRO 1982



# ÍNDICE

| <u>I - G E N E R A L I D A D E S</u>  | Pág.  |
|---|-------|
| - Mapa concelhio com as freguesias que o constituem (escala 1/250 000);   | PS 11 |
| - Abreviaturas de freguesias e Povoações;   | PS 13 |
| - Demografia concelhia (por freguesias) com valores numéricos, gráfico da evolução e variações relativas entre censos consecutivos; | PS 15 |
| - Eleições e seus resultados (sómente a indicação do número de eleitores, votantes, abstenções, votos nulos e brancos);             | PS 17 |
| - Organismos ou dependências (de organismos centrais) existentes no concelho (com predominância na sede);                           | PS 21 |
| - Feiras e mercados;  | PS 23 |
| - Contribuintes industriais;  | PS 24 |
| - Associações recreativas, culturais, desportivas e outras Comissões Regionalistas.   | PS 27 |
| <br>  |       |
| <u>II - F R E G U E S I A S</u>   |       |
| 1 - CABRIL  |       |
| a) - Mapa com limites geográficos, com indicação da área, altitudes máxima e mínima;  | PS 35 |
| b) - História;  | PS 37 |
| c) - Padroeiro;   |       |
| d) - Imóveis dignos de menção;  |       |
| e) - Limites geográficos;   |       |
| f) - Turismo;   | PS 38 |
| g) - Outras ocorrências dignas de nota;   |       |

|  |       |
|--|-------|
| h) - Mapa com rede viária;   | PS 39 |
| i) - Demografia da freguesia por lugares;  | PS 40 |
| j) - Distâncias dos lugares às sedes de freguesia e concelho;  | PS 41 |
| k) - Comunicações que compreendem as carreiras de camionagem e as postais;   | PS 42 |
| l) - Empresas industriais;   | PS 43 |
| m) - Comércio;   | PS 44 |
| n) - Infraestruturas básicas (água, electricidade e esgotos);  | PS 45 |
| o) - Educação e Segurança Social com referência a Creches, Jardins Infantis, Escolas, Casa de Convívio e do Povo e Centro de Dia;  | PS 46 |
| p) - Saúde com a indicação de Centro de Saúde que apoia o lugar, distância entre eles e entre o lugar e o Hospital Central (Coimbra), da Assistência Médica (regular), de Posto Sanitário (ou instalações que desempenham essas funções) e Farmácia; | PS 47 |
| q) - Cemitério que serve o lugar e distâncias;   | PS 47 |
| r) - Religião com indicação do Padre que paróquia o lugar (só referido na sede de freguesia), número de capelas e de igrejas;  | PS 47 |
| s) - Mapa de ocorrência de funções que constitue como que resumo das alíneas anteriores de k a r, inclusivê.   | PS 48 |

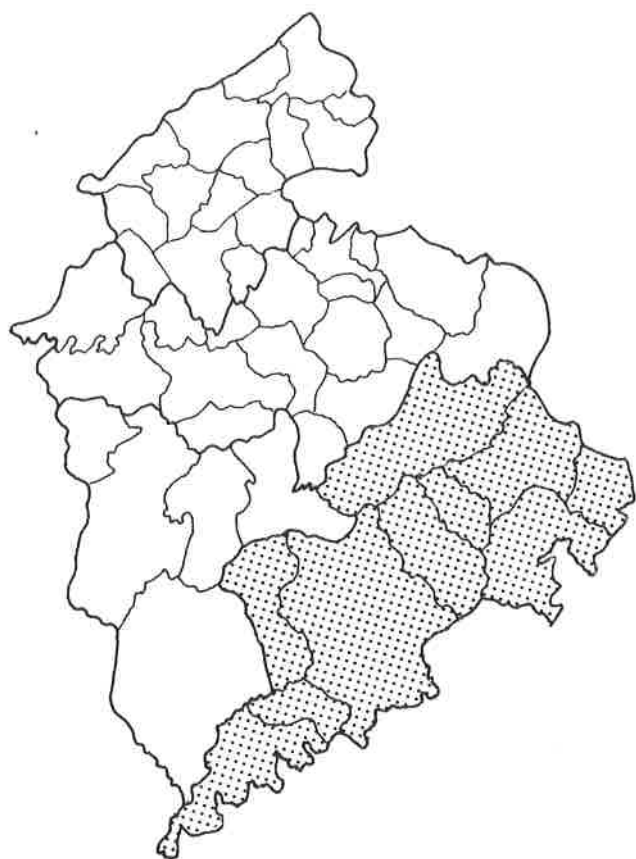
## 2 - DORNELAS DO ZÊZERE

|                                |       |
|--------------------------------|-------|
| Idêntico à freguesia de Cabril | PS 49 |
|--------------------------------|-------|

|                                      | Pág.   |
|--------------------------------------|--------|
| 3 - FAJÃO                            |        |
| Idem                                 | PS 63  |
| 4 - JANEIRO DE BAIXO                 |        |
| Idem                                 | PS 83  |
| 5 - MACHIO                           |        |
| Idem                                 | PS 97  |
| 6 - PAMPILHOSA DA SERRA              |        |
| Idem                                 | PS 111 |
| 7 - PESSEGUEIRO                      |        |
| Idem                                 | PS 135 |
| 8 - PORTELA DO FOJO                  |        |
| Idem                                 | PS 151 |
| 9 - UNHAIS O VELHO                   |        |
| Idem                                 | PS 169 |
| 10 - VIDUAL                          |        |
| Idem                                 | PS 183 |
| <br>                                 |        |
| ANEXO: Rede Rodoviária Classificada. | PS 195 |

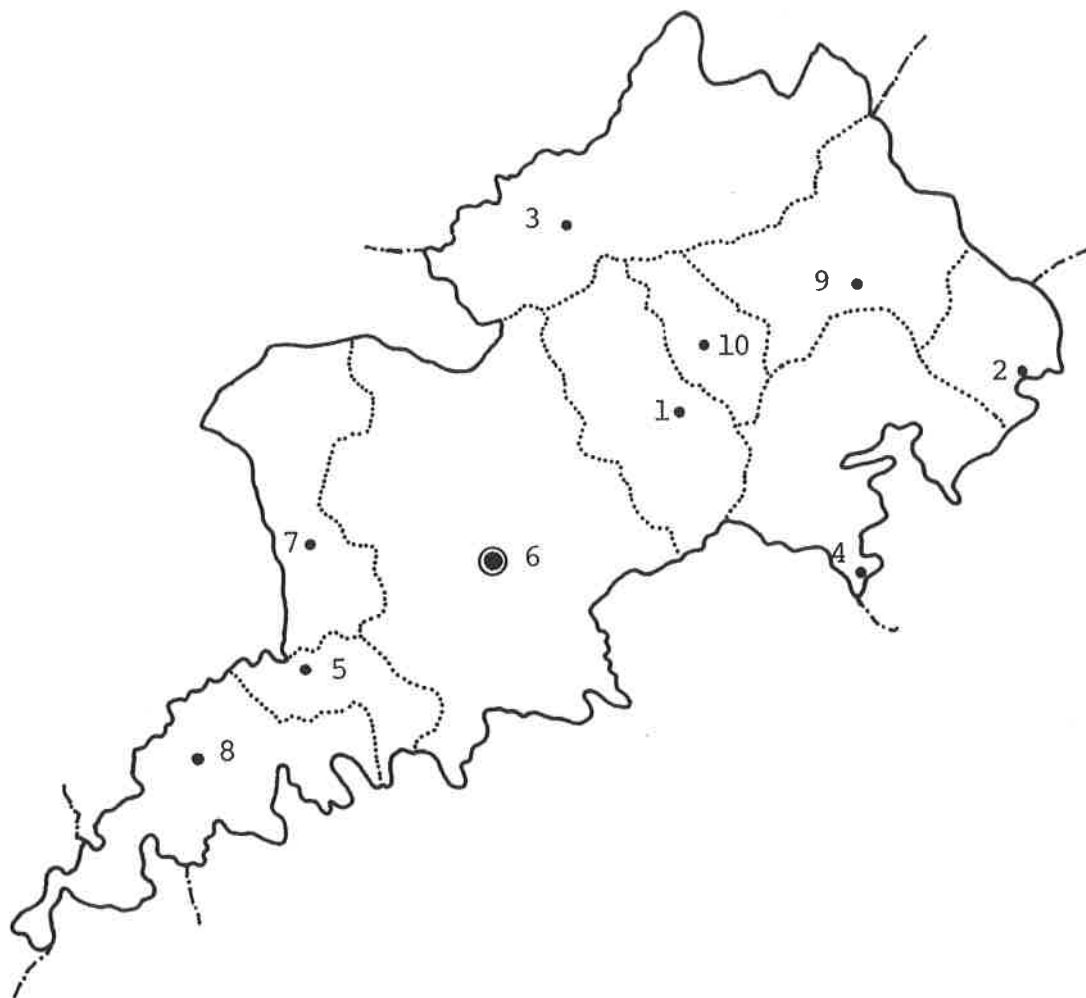






**PAMPILHOSA DA SERRA**





FREGUESIAS:

- 1 - CABRIL
- 2 - DORNELAS DO ZÉZERE
- 3 - FAJÃO
- 4 - JANEIRO DE BAIXO
- 5 - MACHIO
- 6 - PAMPILHOSA DA SERRA
- 7 - PESSEGUIERO
- 8 - PORTELA DO FOJO
- 9 - UNHAIS O VELHO
- 10 - VIDUAL



## A B R E V I A T U R A S

### Concelho da Pampilhosa da Serra

#### Freguesias

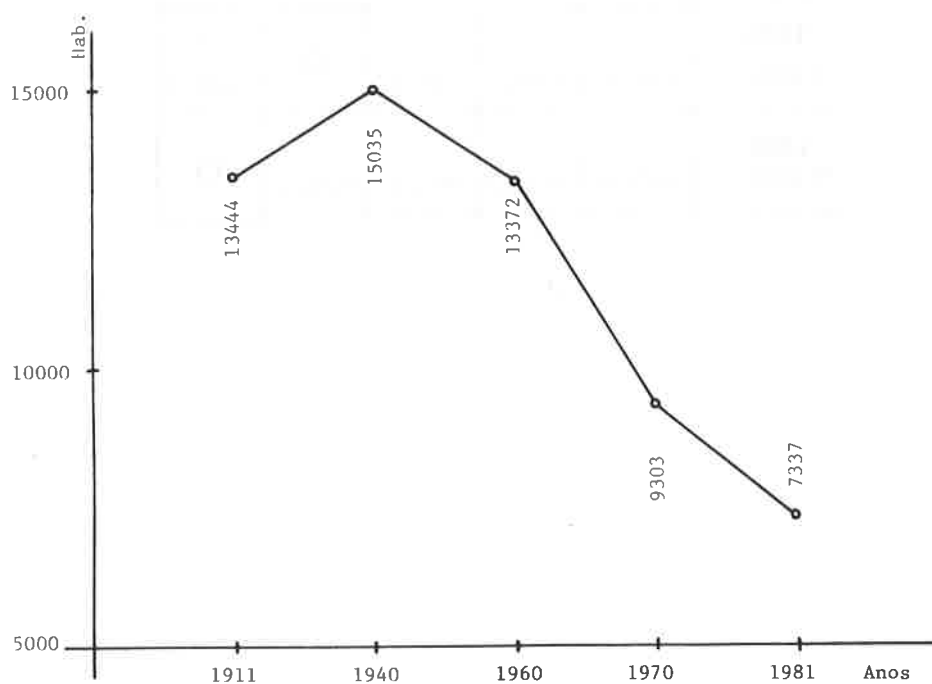
|                     |     |
|---------------------|-----|
| Cabril              | Cab |
| Dornelas do Zêzere  | Dor |
| Fajão               | Faj |
| Janeiro de Baixo    | Jan |
| Machio              | Mac |
| Pampilhosa da Serra | Pam |
| Pessegueiro         | Pes |
| Portela do Fojo     | Por |
| Unhais o Velho      | Unh |
| Vidual              | Vid |

#### Povoações

|               |     |
|---------------|-----|
| Brejo de Cima | Bre |
| Carvalho      | Car |
| Meãs          | Mea |
| Trinhão       | Tri |
| Vale Serrão   | VSe |



| Freguesias          | Anos         |              |              |             |             | Diferenças    |               |               |               |
|---------------------|--------------|--------------|--------------|-------------|-------------|---------------|---------------|---------------|---------------|
|                     | 1911         | 1940         | 1960         | 1970        | 1981        | 1911/<br>1940 | 1940/<br>1960 | 1960/<br>1970 | 1970/<br>1981 |
| Cabril              | 1152         | 1245         | 1166         | 793         | 565         | + 93          | - 79          | - 373         | - 228         |
| Dornelas do Zêzere  | 860          | 1121         | 1304         | 970         | 800         | + 261         | + 183         | - 334         | - 170         |
| Fajão               | 1446         | 1472         | 1304         | 911         | 575         | + 26          | - 168         | - 393         | - 336         |
| Janeiro de Baixo    | 1129         | 1466         | 1652         | 1393        | 1108        | + 337         | + 186         | - 259         | - 285         |
| Machio              | 710          | 704          | 595          | 417         | 264         | + 3           | - 109         | - 178         | - 153         |
| Pampilhosa da Serra | 4365         | 4429         | 3549         | 2291        | 1999        | + 64          | - 880         | - 1258        | - 292         |
| Pessegueiro         | 1280         | 950          | 708          | 496         | 348         | - 330         | - 242         | - 212         | - 148         |
| Portela do Fojo     | 1278         | 1733         | 1460         | 837         | 578         | + 455         | - 273         | - 623         | - 259         |
| Unhais o Velho      | 765          | 1205         | 1298         | 951         | 930         | + 440         | + 93          | - 347         | - 21          |
| Vidual              | 468          | 710          | 336          | 244         | 170         | + 242         | - 374         | - 92          | - 74          |
| <b>T O T A L</b>    | <b>13444</b> | <b>15035</b> | <b>13372</b> | <b>9303</b> | <b>7337</b> | <b>+ 1591</b> | <b>-1663</b>  | <b>- 4069</b> | <b>-1966</b>  |



Variações anuais relativas (expressas em %)

|                 | 1911  | 1940  | 1960  | 1970  | 1981  |
|-----------------|-------|-------|-------|-------|-------|
| 1911<br>(13444) | ○     | -11,8 | + 0,5 | +30,8 | +45,4 |
| 1940<br>(15035) | +11,8 | ○     | +11,1 | +38,1 | +51,2 |
| 1960<br>(13372) | - 0,5 | -11,1 | ○     | +30,4 | +45,1 |
| 1970<br>(9303)  | -30,8 | -38,1 | -30,4 | ○     | +21,1 |
| 1981<br>(7337)  | -45,4 | -51,2 | -45,1 | -21,1 | ○     |



| Concelho            | Assembleia Constituinte 25 Abr 75 |             |            |       | Assemb. da República 25 Abr 76 |             |            |       | Pres. da República 27 Jun 76 |             |            |       |        |      |      |      |      |    |     |    |     |
|---------------------|-----------------------------------|-------------|------------|-------|--------------------------------|-------------|------------|-------|------------------------------|-------------|------------|-------|--------|------|------|------|------|----|-----|----|-----|
|                     | Freguesia                         | Insc. Votan | Abstenções | Nulos | Branços                        | Insc. Votan | Abstenções | Nulos | Branços                      | Insc. Votan | Abstenções | Nulos | Branço |      |      |      |      |    |     |    |     |
| Pampilhosa da Serra | Cabril                            | 454         | 388        | 66    | 14.5                           | 469         | 330        | 139   | 29.6                         | 32          | 9.7        | 10    | 3.0    | 469  | 291  | 169  | 36   | 4  | 1.4 | 5  | 1.7 |
|                     | Dorn. do Zêz.                     | 566         | 482        | 84    | 14.8                           | 626         | 494        | 132   | 21.1                         | 29          | 5.9        | 3     | 0.6    | 621  | 437  | 181  | 29.1 | 3  | 0.7 |    |     |
|                     | Fajão                             | 495         | 350        | 145   | 29.3                           | 491         | 368        | 123   | 25.1                         | 4           | 1.1        | 2     | 0.5    | 491  | 346  | 139  | 28.3 | 6  | 1.7 |    |     |
|                     | Jan. de Baixo                     | 808         | 657        | 151   | 18.7                           | 821         | 535        | 286   | 34.8                         | 20          | 3.7        | 13    | 2.4    | 820  | 460  | 357  | 43.5 | 3  | 0.6 |    |     |
|                     | Machio                            | 238         | 241        | 47    | 16.3                           | 297         | 242        | 55    | 18.5                         | 8           | 3.3        | 4     | 1.7    | 297  | 242  | 55   | 18.5 |    |     |    |     |
|                     | Pamp. da Serra                    | 1660        | 1409       | 251   | 15.1                           | 1734        | 1184       | 550   | 31.7                         | 110         | 9.3        | 14    | 1.2    | 1725 | 1118 | 586  | 34   | 14 | 1.3 | 7  | 0.6 |
|                     | Pessegueiro                       | 334         | 289        | 45    | 13.5                           | 334         | 252        | 82    | 24.6                         | 11          | 4.4        | 15    | 6.0    | 334  | 236  | 94   | 28.1 | 2  | 0.8 | 2  | 0.8 |
|                     | Pot. do Fojo                      | 617         | 506        | 111   | 18.0                           | 632         | 403        | 229   | 36.2                         | 35          | 8.7        | 12    | 3.0    | 632  | 380  | 247  | 39.1 | 4  | 1.1 | 1  | 0.3 |
|                     | Unh. o Velho                      | 586         | 522        | 64    | 10.9                           | 641         | 496        | 145   | 22.6                         | 34          | 6.9        | 10    | 2.0    | 640  | 432  | 203  | 31.7 | 3  | 0.7 | 2  | 0.5 |
|                     | Vidual                            | 159         | 143        | 16    | 10.1                           | 172         | 141        | 31    | 18.0                         | -           | -          | 9     | 6.4    | 172  | 130  | 36   | 21   | 6  | 4.6 |    |     |
|                     | Concelho                          | 5967        | 4987       | 980   | 16.4                           | 6217        | 4445       | 1772  | 28.5                         | 292         | 6.6        | 83    | 1.9    | 6201 | 4072 | 2129 | 34.3 | 45 | 1.1 | 17 | 0.4 |

| Freguesia       | Aut. Local (Câmara Municipal) 12 Dez 76 |             |             | Aut. Local (Assemb. de Freg.) 12 Dez 76 |            |            | Assemb. da República 02 Dez 79 |            |                        |             |             |             |            |            |            |            |             |             |             |             |            |            |           |            |
|-----------------|---|-------------|-------------|---|------------|------------|--------------------------------|------------|------------------------|-------------|-------------|-------------|------------|------------|------------|------------|-------------|-------------|-------------|-------------|------------|------------|-----------|------------|
|                 | Insc.                                   | Abstencões  | Branços     | Insc.                                   | Abstencões | Branços    | Insc.                          | Abstencões | Branços                |             |             |             |            |            |            |            |             |             |             |             |            |            |           |            |
|                 |   | %           | %           |   | %          | %          |                                | %          | %                      |             |             |             |            |            |            |            |             |             |             |             |            |            |           |            |
| Cabril          | 464                                     | 195         | 42.0        | 15                                      | 5.6        | 10         | 3.7                            | 488        | 382                    | 106         | 21.7        | 16          | 4.2        | 1          | 0.3        |            |             |             |             |             |            |            |           |            |
| Dorm. do Zêz.   | 603                                     | 398         | 205         | 34.0                                    | 25         | 6.3        | 11                             | 2.8        | 603                    | 398         | 205         | 34.0        | 24         | 6.0        | 13         | 3.3        |             |             |             |             |            |            |           |            |
| Faião           | 488                                     | 142         | 364         | 70.9                                    | 6          | 4.2        | 10                             | 7.0        | 488                    | 142         | 346         | 70.9        | 3          | 2.1        | 44         | 31.0       |             |             |             |             |            |            |           |            |
| Jan. de Baixo   | 821                                     | 396         | 425         | 51.8                                    | 10         | 2.5        | 3                              | 0.8        | 821                    | 396         | 425         | 51.8        | 10         | 2.5        | 8          | 2.0        |             |             |             |             |            |            |           |            |
| Machio          | 297                                     | 243         | 54          | 18.2                                    | 3          | 1.2        | 6                              | 2.5        | Menos de 301 eleitores |             |             |             |            |            | 252        | 195        | 57          | 22.6        | 14          | 7.2         | 1          | 0.5        |           |            |
| Pamp. da Serra  | 1707                                    | 837         | 870         | 51.0                                    | 49         | 5.9        | 29                             | 3.5        | 1707                   | 837         | 870         | 51.0        | 46         | 5.5        | 130        | 15.5       | 1622        | 1331        | 291         | 17.9        | 66         | 5.0        | 5         | 0.4        |
| Pessequeiro     | 334                                     | 174         | 160         | 47.9                                    | 7          | 4.0        | 8                              | 4.6        | 334                    | 174         | 160         | 47.9        | 32         | 18.4       | 36         | 20.7       | 313         | 245         | 68          | 21.7        | 7          | 2.9        | -         | -          |
| Port. do Fojo   | 627                                     | 284         | 343         | 54.7                                    | 9          | 3.2        | 21                             | 7.4        | 627                    | 284         | 343         | 54.7        | 8          | 2.8        | 9          | 3.2        | 619         | 462         | 157         | 25.4        | 8          | 1.7        | 1         | 0.2        |
| Unh. o Velho    | 635                                     | 373         | 262         | 41.3                                    | 7          | 1.9        | 13                             | 1.5        | 635                    | 373         | 262         | 41.3        | 13         | 3.5        | 8          | 2.1        | 670         | 596         | 74          | 11.0        | 25         | 4.2        | 4         | 0.7        |
| Vidual          | 168                                     | 107         | 61          | 36.3                                    | 3          | 2.8        | 2                              | 1.9        | Menos de 301 eleitores |             |             |             |            |            | 145        | 125        | 20          | 13.8        | 12          | 9.6         | -          | -          |           |            |
| <b>Concelho</b> | <b>6144</b>                             | <b>3223</b> | <b>2921</b> | <b>47.5</b>                             | <b>134</b> | <b>4.2</b> | <b>113</b>                     | <b>3.5</b> | <b>5679</b>            | <b>2873</b> | <b>2806</b> | <b>49.4</b> | <b>150</b> | <b>5.2</b> | <b>258</b> | <b>9.0</b> | <b>5979</b> | <b>4796</b> | <b>1183</b> | <b>19.8</b> | <b>177</b> | <b>3.7</b> | <b>21</b> | <b>0.4</b> |

Pampilhosa da Serra

| Concelho            | Aut. Local (Câmara Municipal) 12 DEZ 79 |      |       |      |            |     | Aut. Local (Assemb. de Freg.) 12 DEZ 79 |     |         |                        |       |      | Assemb. da República 05 OUT 80 |     |       |     |         |      |       |      |            |     |       |     |         |  |   |  |
|---------------------|---|------|-------|------|------------|-----|---|-----|---------|------------------------|-------|------|--------------------------------|-----|-------|-----|---------|------|-------|------|------------|-----|-------|-----|---------|--|---|--|
|                     | Freguesia                               |      | Insc. |      | Abstencões |     | Nulos                                   |     | Branços |                        | Insc. |      | Abstencões                     |     | Nulos |     | Branços |      | Insc. |      | Abstencões |     | Nulos |     | Branços |  |   |  |
|                     |   |      |       |      | %          |     | %                                       |     | %       |                        | %     |      | %                              |     | %     |     | %       |      | %     |      | %          |     | %     |     | %       |  | % |  |
| Pampilhosa da Serra | Cabril                                  | 488  | 308   | 180  | 36.9       | 9   | 2.9                                     | 3   | 1.0     | 488                    | 308   | 180  | 36.9                           | 16  | 5.2   | 2   | 0.6     | 508  | 333   | 175  | 34.4       | 2   | 0.6   | 1   | 0.3     |  |   |  |
|                     | Dom. do Zêz.                            | 557  | 431   | 126  | 22.6       | 10  | 2.3                                     | 8   | 1.9     | 557                    | 431   | 126  | 2.6                            | 10  | 2.3   | 4   | 0.9     | 594  | 509   | 85   | 14.3       | 30  | 5.9   | 2   | 0.4     |  |   |  |
|                     | Faião                                   | 472  | 210   | 262  | 55.5       | 3   | 1.4                                     | 3   | 1.4     | 472                    | 210   | 262  | 55.5                           | 11  | 5.2   | 19  | 9.0     | 493  | 329   | 164  | 33.3       | 1   | 0.3   | 2   | 0.6     |  |   |  |
|                     | Jan. de Baixo                           | 841  | 528   | 313  | 37.2       | 11  | 2.1                                     | 2   | 0.4     | 841                    | 528   | 313  | 37.2                           | 15  | 2.8   | 3   | 0.6     | 876  | 585   | 291  | 33.2       | 3   | 0.5   | -   | -       |  |   |  |
|                     | Machio                                  | 252  | 163   | 89   | 35.3       | 2   | 1.2                                     | -   | -       | 252                    | 163   | 89   | 35.3                           | 44  | 27.0  | 18  | 11.0    | 257  | 161   | 96   | 37.3       | 4   | 2.5   | 2   | 1.2     |  |   |  |
|                     | Pamp. da Serra                          | 1622 | 1074  | 548  | 33.8       | 34  | 3.2                                     | 14  | 1.3     | 1622                   | 1074  | 548  | 33.8                           | 39  | 3.6   | 15  | 1.4     | 1655 | 1235  | 420  | 25.4       | 28  | 2.3   | 5   | 0.4     |  |   |  |
|                     | Pessegueiro                             | 313  | 212   | 101  | 32.3       | 12  | 5.7                                     | -   | -       | 313                    | 211   | 102  | 32.6                           | 23  | 10.9  | 3   | 1.4     | 322  | 219   | 103  | 32.0       | 1   | 0.5   | -   | -       |  |   |  |
|                     | Port. do Fojo                           | 619  | 374   | 245  | 39.6       | 11  | 2.9                                     | 13  | 3.5     | 619                    | 374   | 245  | 39.6                           | 12  | 3.2   | 34  | 9.1     | 630  | 429   | 201  | 31.9       | 6   | 1.4   | -   | -       |  |   |  |
|                     | Unh. o Velho                            | 670  | 508   | 162  | 24.2       | 14  | 12.8                                    | 12  | 2.4     | 670                    | 508   | 162  | 24.2                           | 32  | 6.3   | 27  | 5.3     | 670  | 538   | 132  | 19.7       | 3   | 0.6   | 3   | 0.6     |  |   |  |
|                     | Vidual                                  | 145  | 110   | 35   | 24.1       | 3   | 2.7                                     | 2   | 1.8     | Menos de 301 eleitores |       |      |                                |     |       |     |         |      |       |      |            |     |       |     |         |  |   |  |
| Concelho            | 5979                                    | 3918 | 2061  | 34.5 | 109        | 2.8 | 57                                      | 1.5 | 5834    | 3807                   | 2027  | 34.7 | 202                            | 5.3 | 125   | 3.3 | 6158    | 4458 | 1700  | 27.6 | 88         | 2.0 | 15    | 0.3 |         |  |   |  |



ORGANISMOS OU DEPENDÊNCIAS

- BOMBEIROS

- Associação Humanitária de Bombeiros Voluntários de Pampilhosa da Serra

- CAÇA

- Comissão Venatória

- ENERGIA ELÉCTRICA

- Barragem do Alto Ceira (Freguesia de Fajão) - Rio Ceira
- Barragem de Santa Luzia ( " " Vidual) - Rio Unhais

- ENSINO

- Delegação Escolar

- ESTRADAS

- Direcção de Estradas (7a. Secção)

- FINANÇAS

- Repartição de Finanças
- Tesouraria da Fazenda Pública
- Tribunal das Execuções Fiscais

- GABINETE DE APOIO TÉCNICO - (GAT - B9)
- GUARDA NACIONAL REPUBLICANA (GNR)
  - Posto
- INSTITUIÇÕES DE CRÉDITO
  - Banco Totta e Açores (Agência)
- JUSTIÇA
  - Comarca de Ingresso (Serviço garantido por Arganil)
- MISERICÓRDIA
  - Santa Casa da Misericórdia (tem a seu cargo um Centro de Dia para a 3a. idade com cerca de 10 utentes)
- PECUÁRIA
  - Junta Nacional dos Produtos Pecuários (Subdelegação)
- REGISTO CIVIL
  - Conservatória
- SAÚDE
  - Centro de Saúde concelhio com as respectivas extensões e unidades de apoio  
Este Centro passou a englobar os serviços anteriores, tais como:
    - Hospital concelhio (Maternidade, Serviço de urgência e Farmácia)
    - Serviços Médico-Sociais que incluía o Posto Clínico nº 34 (Pampilhosa da Serra), nº 48 (Dornelas do Zêzere)
  - Saúde Pública (Delegação)

| Local | Tipo | Período |   |   |   | Espec. | Nome e Datas |
|-------|------|---------|---|---|---|--------|--------------|
|       |      | S       | Q | M | A |        |              |

|                |       |  |   |   |  |       |                          |
|----------------|-------|--|---|---|--|-------|--------------------------|
| Cabril         |       |  |   |   |  |       |                          |
| Dorn. Zêzere   |       |  |   |   |  |       |                          |
| Fajão          |       |  |   |   |  |       |                          |
| Jan. de Baixo  |       |  |   |   |  |       |                          |
| Machio         |       |  |   |   |  |       |                          |
| Pamp. da Serra | Feira |  | ● |   |  | Geral | 29 e última Quinta-feira |
| Pessegueiro    |       |  |   |   |  |       |                          |
| Port. do Fojo  | Feira |  |   | ● |  | Geral | Junho (dia incerto)      |
| Unh. o Velho   |       |  |   |   |  |       |                          |
| Vidual         |       |  |   |   |  |       |                          |

S - Semanal

Q - Quinzenal

M - Mensal

A - Anual

C O N T R I B U I N T E S I N D U S T R I A I S

(Referentes ao ano de 1981)

|     |  |    |
|-----|--|----|
| 4   | Açougue ou talho (Dono)                            | 8  |
| 15  | Agência funerária                                  | 2  |
| 18  | Agente de vendas (Representante)                   | 2  |
| 19  | " " " (Vinhos)                                     | 1  |
| 32  | " " " (Não especificados)                          | 1  |
| 35  | Aguardentes, genebras e análogos (Fábrica de)      | 3  |
| 56  | Alfaiate (C/fazenda)                               | 1  |
| 57  | " (S/ fazenda)                                     | 3  |
| 64  | Algodão (Mercador de tec. ou malhas de)            | 3  |
| 72  | Almocreves ou burriqueiros (Alugador)              | 1  |
| 119 | Automóveis, motocic. pertences (Of. de reparações) | 1  |
| 125 | Azeite (Fábrica de)                                | 1  |
| 159 | Barbeiro (C/estabelecimento)                       | 4  |
| 160 | " (S/ " )  | 3  |
| 231 | Cabeleireiro de senhoras                           | 2  |
| 251 | Café, chá, outras bebidas (C/estabel.)             | 6  |
| 304 | Carnes ensacadas, salgadas, etc.                   | 1  |
| 309 | Carro ou carroça de carga (Alugador de)            | 16 |
| 312 | Carruag., diligênc. e out. veículos (Alugador de)  | 1  |
| 341 | Castrador de gado                                  | 1  |
| 399 | Cimento (Mercador de cimento ou de art. de)        | 1  |
| 416 | Confeiteiro ou pasteleiro (Fábrica de)             | 1  |
| 421 | Construtor civil (Não diplomado)                   | 18 |
| 422 | Construção de casas para venda                     | 1  |
| 487 | Electricidade (Mercador de)                        | 1  |
| 488 | " (Instalador de material para)                    | 1  |
| 538 | Estab. p/ exercício de jogos lícitos, etc.         | 8  |
| 559 | Farmácia   | 1  |
| 568 | Ferrador (C/estabelecimento)                       | 1  |
| 604 | Fotografia (Oficina de)                            | 2  |
| 629 | Gado vivo (Mercador de)                            | 3  |
| 668 | Lã (Mercador de tecidos, ou malhas nacionais)      | 2  |
| 701 | Lenha e outros combustíveis análogos (Mercador)    | 1  |
| 740 | Madeiras (Emp. de corte de árvores, etc.)          | 33 |
| 743 | " (Serração, aparelh., etc)                        | 4  |
| 767 | Marcenaria (Oficina de reparação de artigos de)    | 2  |
| 768 | " (Fábrica de móveis)                              | 2  |
| 769 | " (Armazém de móveis)                              | 1  |



|      |   |    |
|------|---|----|
| 770  | Marcenaria (Mercador de móveis)                   | 2  |
| 793  | Mercearias (Mercador de gêneros alimentícios)     | 55 |
| 802  | Moínhos ou azenhas                                | 14 |
| 807  | Móveis de verga e análogos (Mercador de)          | 1  |
| 814  | Música (Alugador de instrumentos de)              | 4  |
| 836  | Óleos, petróleo, gas. e seus deriv. (Mercador de) | 1  |
| 854  | Padaria (Fábrica de pão)                          | 2  |
| 982  | Relógios (Oficina de reparações)                  | 1  |
| 983  | Resina e análogos (Fábrica de)                    | 1  |
| 1013 | Salsicheiro (C/ ou s/ estabelecimento)            | 1  |
| 1017 | Sapataria (Oficina manual)                        | 5  |
| 1033 | Seiva de pinheiro (Empresário para extração)      | 9  |
| 1044 | Serralheiro (Oficina de)                          | 4  |
| 1045 | Singeleiro (Alugador de bois s/ carro)            | 2  |
| 1091 | Veículos automóveis (Alugador de)                 | 22 |
| 1092 | " " (Para transporte de mercadorias)              | 5  |
| 1096 | Vendedores - em feiras e mercados                 | 37 |
| 1126 | Vinho, vinagre, aguard. etc. (Arm. de)            | 12 |
| 1127 | " " " " (Mercador de)                             | 32 |
| 2222 | Indústrias e comércios não especificados          | -- |



| FREG. | LOCALIDADES | ASSOCIAÇÕES RECR. CULTURAIS E DESPORTIVAS<br>E<br>COMISSÕES REGIONALISTAS | DATA DE<br>FUNDAÇÃO |
|-------|-------------|---|---------------------|
|-------|-------------|---|---------------------|

CASA DO CONCELHO DA PAMPILHOSA DA SERRA

Data da Fundação: 01 de Julho de 1941

Sede: Rua das Escolas Gerais,82 - 1100 Lisboa ( Tel. 861082 )

|          |                          |  |           |
|----------|--------------------------|--|-----------|
| Cabril   | Armadouro                |  |           |
|          | Cabril                   | Mel/Liga de Melhoramentos da Freguesia |           |
|          |                          | Desp/Grupo Desportivo e Recreativo     |           |
|          | Foz do Ribeiro           |  |           |
|          | Malhõ                    |  |           |
|          | Praçais                  | Mel/Liga dos Amigos de Praçais         |           |
|          | Sanquessuga              |  |           |
|          | Sobralinho               |  |           |
|          | Vale Derradeiro          | Mel/União e Progresso de V. Derradeiro | 03.Nov.68 |
| " Grande | " / " " " " de V. Grande |  |           |

|                    |                    |  |  |
|--------------------|--------------------|--|--|
| Dornelas do Zêzere | Aðurão             |  |  |
|                    | Carregal           |  |  |
|                    | Dornelas do Zêzere | Desp/Assoc. Desportiva e Cultural Dornelense |  |
|                    | Machial            |  |  |
|                    | Pisão              |  |  |
|                    | Portas do Souto    |  |  |

|       |                     |  |           |
|-------|---------------------|--|-----------|
| Fajão | Bouças              | Mel/União e Progresso de Boiças          | 05.Mar.50 |
|       | Camba               | " /Comissão de Assist. e Melhoramentos   |           |
|       |                     | Desp/Grupo Desportivo de Camba           |           |
|       | Castanheira         | Mel/Comissão de Melhoramentos            |           |
|       | Cavaleiros de Baixo | " /Liga dos Amigos de Cavaleiros         |           |
|       | Cavaleiros de Cima  | " / " " " " "                            |           |
|       | Ceiroco             | Mel/Sociedade Recr. e Progr. Ceiroquense |           |
|       | Ceiroquinho         | " /Comissão de Melhoramentos             | 05.Jul.42 |
|       | Covanca             | " /Sociedade União e Progresso           |           |

| FREG. | LOCALIDADES | ASSOCIAÇÕES RECR. CULTURAIS E DESPORTIVAS<br>E<br>COMISSÕES REGIONALISTAS | DATA DE<br>FUNDAÇÃO |
|-------|-------------|---|---------------------|
|-------|-------------|---|---------------------|

|       |                |   |           |
|-------|----------------|---|-----------|
| Fajão | Fajão          | Desp/Gr. Desp. da Comissão de Melhoramentos |           |
|       |                | Mel/Liga Prô-Melhoramentos da Freguesia     | 31.Jul.31 |
|       | Gralhas        | " /Sociedade União e Progresso              |           |
|       | Mata           | " /Sociedade Recreativa e Progressiva       |           |
|       | Ponte de Fajão | " /Comissão de Ponte de Fajão               | 25.Abr.48 |
|       | Porto da Balsa | " /Comissão de Assistência e Melhoramentos  | 17.Fev.79 |
|       | Vale Pardieiro |   |           |

|                  |                  |  |           |
|------------------|------------------|--|-----------|
| Janeiro de Baixo | Brejo de Baixo   | Mel/Comissão de Melhoramentos                      | 13.Jan.80 |
|                  | Brejo de Cima    | " /Liga de Melhoramentos                           |           |
|                  | Esteiro          |  |           |
|                  | Janeiro de Baixo | Desp/União Desp. de Janeiro de Baixo               |           |
|                  | Machialinho      | Mel/Liga de Melhoramentos<br>Desp/Grupo Desportivo |           |
|                  | Porto das Vacas  | Mel/Comissão de Melhoramentos                      |           |
|                  | Souto do Brejo   | Mel/Liga dos Amigos do Souto do Brejo              | 13.Abr.52 |

|        |                 |                                       |  |
|--------|-----------------|---------------------------------------|--|
| Machio | Machio de Baixo | Mel/União Progressiva                 |  |
|        | Machio de Cima  | " /Liga de Melhoramentos da Freguesia |  |
|        | Maria Gomes     | " /Comissão de Melhoramentos          |  |
|        | Vale Pereiras   | " / " " "                             |  |

|                     |                 |                                 |  |
|---------------------|-----------------|---------------------------------|--|
| Pampilhosa da Serra | Açor            | Mel/Os Amigos do Açor           |  |
|                     | Aldeia Cimeira  | " /Comissão de Melhoramentos    |  |
|                     | Aldeia Fundeira | " /União Progressiva            |  |
|                     | Aldeia do Meio  | " /Comissão de Melhoramentos    |  |
|                     | Carvalho        | " /Liga de Melhoramentos        |  |
|                     | Covões          | " /Grupo Progressivo dos Covões |  |
|                     | Decabelos       |                                 |  |
|                     | Ereira          |                                 |  |
|                     | Gavião de Cima  |                                 |  |
|                     | Lobatinhos      |                                 |  |
|                     | Lobatos         |                                 |  |
|                     | Lomba do Barco  | Mel/Comissão de Melhoramentos   |  |

| FREG. | LOCALIDADES | ASSOCIAÇÕES RECR. CULTURAIS E DESPORTIVAS<br>E<br>COMISSÕES REGIONALISTAS | DATA DE<br>FUNDAÇÃO |
|-------|-------------|---|---------------------|
|-------|-------------|---|---------------------|

|                     |                                  |  |  |
|---------------------|----------------------------------|--|--|
| Pampilhosa da Serra | Moninho                          | Mel/Grupo dos Amigos do Moninho              |  |
|                     | Moradias                         |  |  |
|                     | Pampilhosa da Serra              | Mel/Liga Regional Pampilhosense              |  |
|                     |                                  | Desp/Grupo Desportivo Pampilhosense          |  |
|                     |                                  | " /Grupo Desp. do Banco Totta & Açores       |  |
|                     |                                  | Mús/Grupo Musical Fraternidade Pampilhosense |  |
|                     | Pescansecó Cimeiro               | Mel/Liga de Melhoramentos                    |  |
|                     |                                  | Desp/Grupo Montanhismo Pescansequense        |  |
|                     | Pescansecó Fundeiro              |  |  |
|                     | Pescansecó do Meio               |  |  |
|                     | Póvoa                            | Mel/Comissão de Melhoramentos                |  |
|                     | Signo Samo                       | " /Grupo dos Melhoramentos                   |  |
|                     | Sobral de Baixo                  | " /Liga de Melhoramentos                     |  |
|                     | " de Cima                        | " /União Progressiva e Recreativa            |  |
|                     | " Magro                          | " /União Progressiva                         |  |
| " Valado            | " / " "                          | 09.Nov.47                                    |  |
| Soeirinho           | " /Grupo dos Amigos do Soeirinho | 27.Mar.66                                    |  |
| Vale de Carvalho    |                                  |  |  |
| Vale Serrão         | Mel/União e Progresso            |  |  |

|             |                      |  |           |
|-------------|----------------------|--|-----------|
| Pessegueiro | Braçal               |  |           |
|             | Carvoeiro            | Mel/Comissão de Melhor. das Povoações de |           |
|             | Coelhal              | " /Liga de Melhoramentos dos Amigos      | 03.Mai.50 |
|             | Malhadas da Serra    | " /Comissão de Melhoramentos             | 01.Jul.34 |
|             | Pessegueiro de Baixo | " /Liga de Melhoramentos da Freguesia    | 29.Jan.39 |
|             | Pessegueiro de Cima  | Cul/Grupo de Unidade e Animação          |           |
|             | Ramalheira           |  |           |
|             | Sobral Bendito       | Mel/Comissão de Melhoramentos            |           |

|                       |                  |  |           |
|-----------------------|------------------|--|-----------|
| Portela<br>do<br>Fojo | Amoreira Cimeira | Mel/Liga de Melhor. da Freg. de Port.do Fojo | 05.Set.45 |
|                       | " Fundeira       |  |           |
|                       | Folgares         | Mel/Comissão Progr. de Ribeiro e Folgares    |           |
|                       | Padrões          |  |           |

| FREG. | LOCALIDADES | ASSOCIAÇÕES RECR. CULTURAIS E DESPORTIVAS<br>E<br>COMISSÕES REGIONALISTAS | DATA DE<br>FUNDAÇÃO |
|-------|-------------|---|---------------------|
|-------|-------------|---|---------------------|

|                       |                    |   |  |
|-----------------------|--------------------|---|--|
| Portela<br>do<br>Foja | Ribõ do Soutelinho |   |  |
|                       | Trinhão            | Mel/Comissão de Melhor. das Pov. do Trinhão |  |
|                       |                    | Desp/Grupo Recreativo                       |  |
| Vilar de Amoreira     |                    |   |  |

|                       |                               |                               |  |
|-----------------------|-------------------------------|-------------------------------|--|
| Unhais o Velho        | Aradas                        |                               |  |
|                       | Malhada do Rei                | Desp/Grupo Desportivo         |  |
|                       |                               | Mel/Comissão de Melhoramentos |  |
|                       | Meãs                          | Desp/Grupo Desportivo         |  |
|                       |                               | Mel/Comissão de Melhoramentos |  |
|                       | Póvoa da Raposeira            | " /Liga dos Melhoramentos     |  |
| Desp/Grupo Desportivo |                               |                               |  |
| Seladinhas            |                               |                               |  |
| Unhais o Velho        | Mel/Comissão de Melhoramentos |                               |  |
|                       | Desp/Grupo Desportivo         |                               |  |

|        |                |  |  |
|--------|----------------|--|--|
| Vidual | Casal da Lapa  | Desp/Liga Desportiva dos Amigos de ... |  |
|        | Vidual de Cima | Desp/Grupo Desportivo "Os Vidualenses" |  |

## **FREGUESIAS**

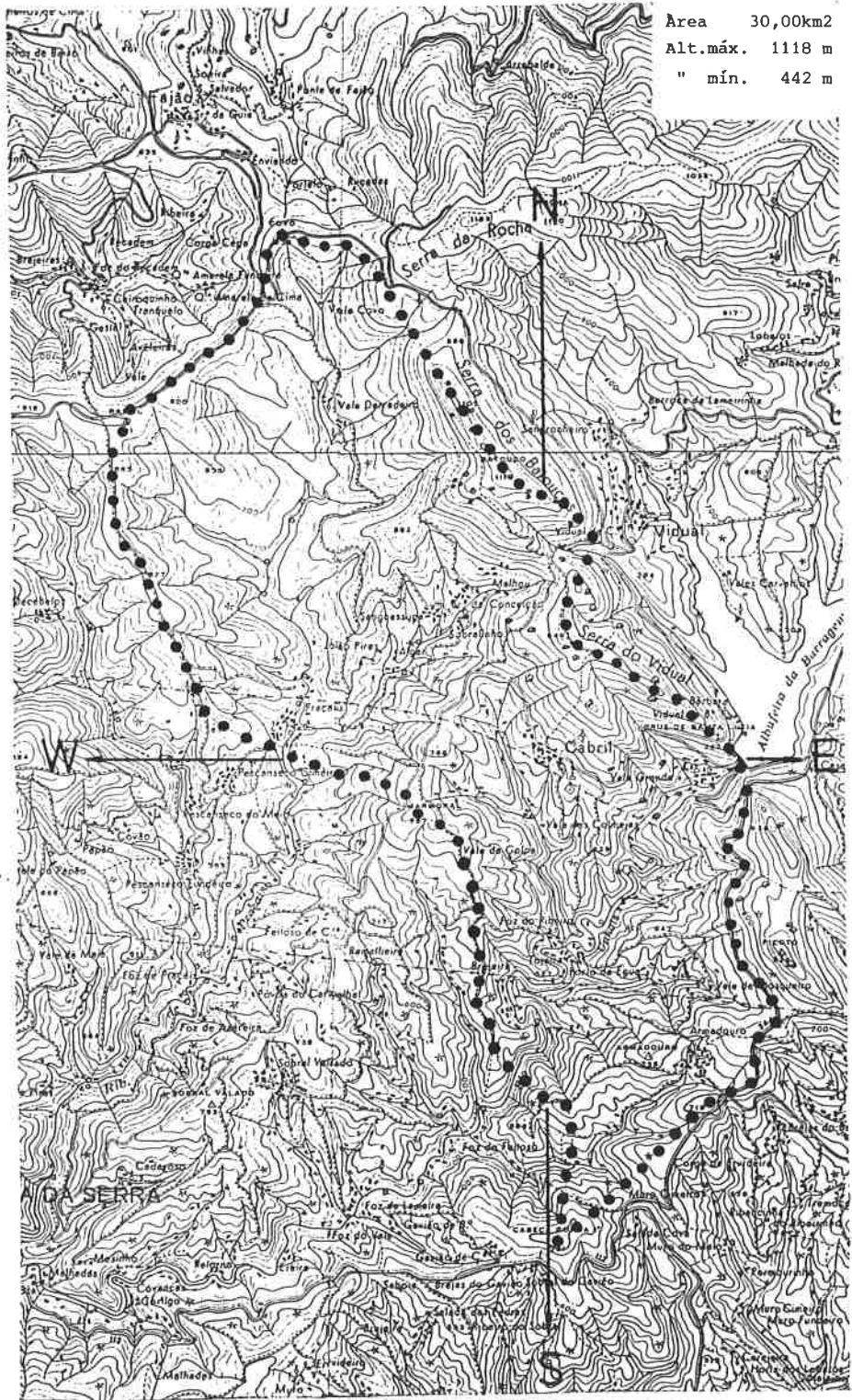






**CABRIL**





Area 30,00km<sup>2</sup>  
Alt.máx. 1118 m  
" mín. 442 m



## CABRIL

### - História:

Pela arqueologia da região (com restos de castros e dólmenes), crê-se o primitivo povoamento de épocas pré-históricas.

A instituição paroquial é posterior ao séc. XVI. Anteriormente estava anexa à de Santa Maria da Pampilhosa, cujo prior, ainda no séc. XVIII, aqui fazia a apresentação do cura.

### - Padroeiro :

S. Domingos

### - Imóveis dignos de menção:

- Igreja nova, reconstruída, conservando contudo a torre sineira da anterior (costume da região).

### - Limites:

Entre N e E : - Do marco geodésico de Batouco, segue o visio na direção sudeste até ao lugar designado por Coronhalva, continuando para sul até ao Penedo da Relva, subindo para o visio da Serra do Vidual, com seguimento por uma linha de festo que passa pelos Penedos da Mina e praticamente sobre a própria Barragem de Santa Luzia;

Entre E e S : - Do coroamento da barragem vem pela linha de festo e depois, a meia encosta, do lado oeste do Cabeço do Soito, dirigindo-se para sul, passa a oeste do marco geodésico de Picoto, até encontrar um caminho a este da povoação de Armadouro e depois continua por uma linha de festo até ao marco geodésico de Carreiro; segue o visio praticamente até ao marco geodésico de Cabeça Gorda.

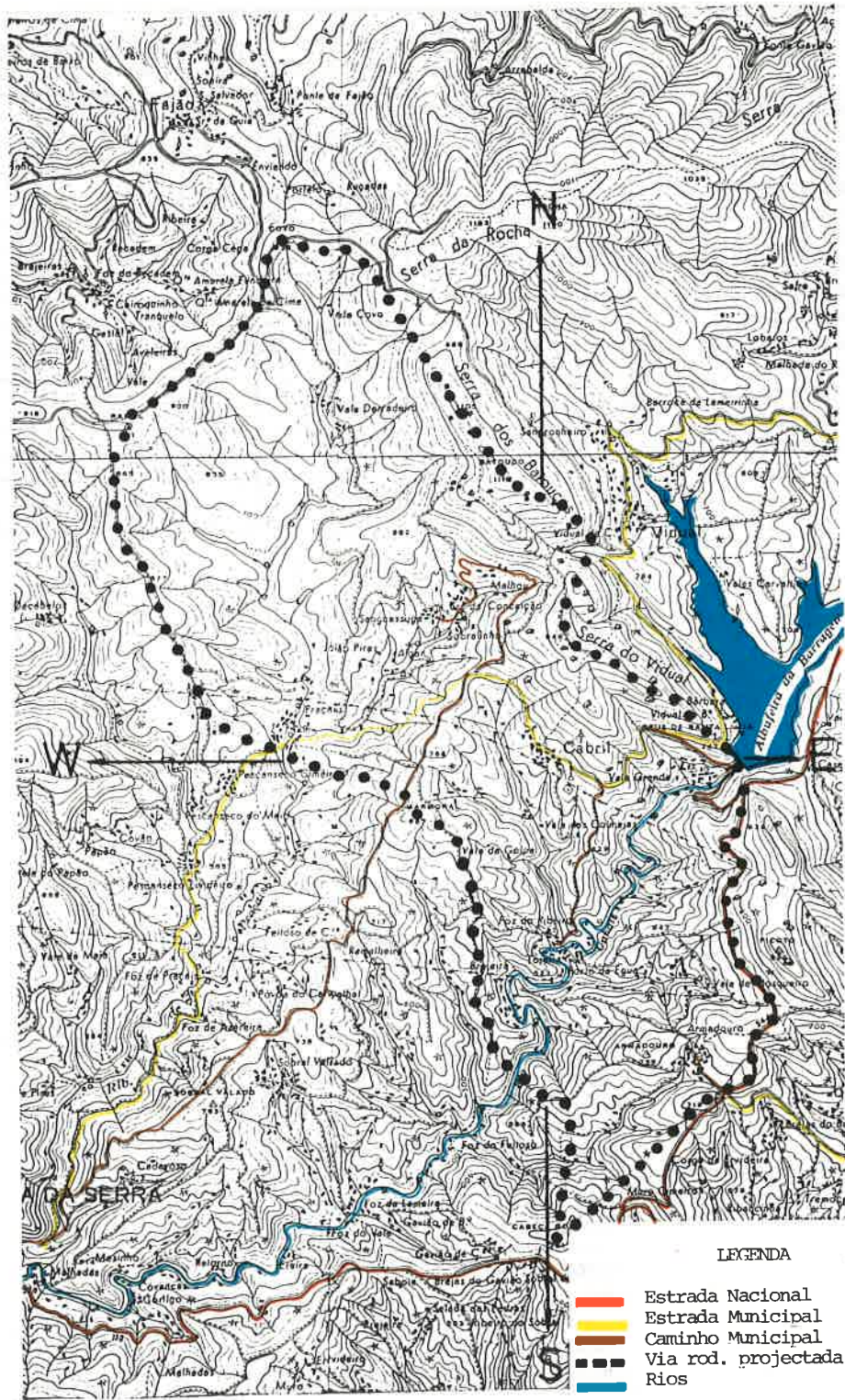
Inflexte para norte descendo pela encosta, voltando para oeste numa curva larga a oeste do marco geodésico de Armador;

Entre S e W : - Sobe por uma linha de festo, segue o visio para norte passando pelo local designado por Brejeira, continuando, por caminho vicinal, na direcção norte até ao marco geodésico de Marmoral 29, desce para oeste por uma linha de festo, inflectindo para noroeste para passar num colo topográfico entre as povoações de Pescansecos Cimeiro e Praçais;

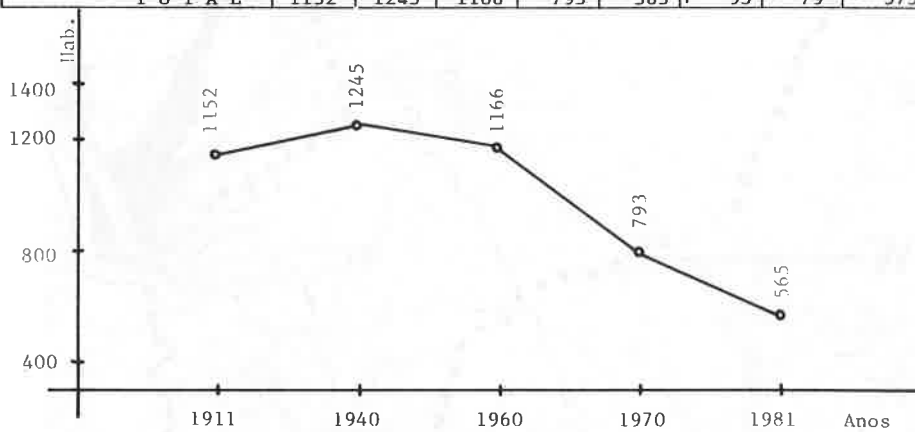
Entre W e N : - Sobe por linha de festo, passando pelo local designado por Alto do Vale da Casa, até atingir o visio onde o local conhecido por Penedo da Serra das Porcas, inflectindo para nordeste, praticamente pelo visio, passando pela Colada do Gestal, Lomba do Ceiroco, tomando um caminho vicinal ao local de Pedra d'Água, continuando até ao marco geodésico de Covo. Daqui segue o visio até ao ponto dominante de Relva, para inflectir para sul, a meia encosta, até chegar à linha de festo que segue ao marco geodésico de Batouco.

- Turismo:

- Estrada (EM 547) que liga Vidual ao Cabril com o desvio do Caminho Municipal CM 1414, (passa por Vale Grande) com vistas para a albufeira e Barragem de Santa Luzia, no Rio Unhais.



| Lugares          | Anos        |             |             |            |            | Diferenças    |               |               |               |
|------------------|-------------|-------------|-------------|------------|------------|---------------|---------------|---------------|---------------|
|                  | 1911        | 1940        | 1960        | 1970       | 1981       | 1911/<br>1940 | 1940/<br>1960 | 1960/<br>1970 | 1970/<br>1981 |
| Armadouro        | 198         | 243         | 254         | 176        | 127        | + 45          | + 11          | - 78          | - 49          |
| Cabril           | 385         | 411         | 362         | 263        | 154        | + 26          | - 49          | - 99          | - 109         |
| Foz do Ribeiro   | 42          | 85          | 77          | 38         | 26         | + 43          | - 8           | - 39          | - 12          |
| Lomba da Senhora |             |             | 24          | 18         |            |               | + 24          | - 6           | - 18          |
| Malhõ            | 45          | 38          | 36          | 28         | 28         | - 7           | - 2           | - 8           |               |
| Porto de Égua    | 24          | 27          | 21          | 30         |            | + 3           | - 6           | + 9           | - 30          |
| Pracais          | 186         | 181         | 129         | 69         | 69         | - 5           | - 52          | - 60          |               |
| Sanguessusa      | 57          | 53          | 53          | 24         | 18         | - 4           |               | - 29          | - 6           |
| Sobralinho       | 30          | 23          | 25          | 17         | 15         | - 7           | + 2           | - 8           | - 2           |
| Vale Derradeiro  | 33          | 37          | 48          | 41         | 26         | + 4           | + 11          | - 7           | - 15          |
| Vale Grande      | 94          | 102         | 88          | 65         | 56         | + 8           | - 14          | - 23          | - 9           |
| Vale Mosqueiro   |             | 21          | 15          |            |            | + 21          | - 6           | - 15          |               |
| Outros lugares   | 24          |             |             |            |            | - 24          |               |               |               |
| Isolados         | 34          | 24          | 34          | 24         | 46         | - 10          | + 10          | - 10          | + 22          |
|                  |             |             |             |            |            |               |               |               |               |
|                  |             |             |             |            |            |               |               |               |               |
| <b>T O T A L</b> | <b>1152</b> | <b>1245</b> | <b>1166</b> | <b>793</b> | <b>565</b> | <b>+ 93</b>   | <b>- 79</b>   | <b>- 373</b>  | <b>- 228</b>  |



Varições anuais relativas (expressas em %)

|                       | 1911  | 1940  | 1960  | 1970  | 1981  |
|-----------------------|-------|-------|-------|-------|-------|
| <b>1911</b><br>(1152) | ○     | - 8,1 | - 1,2 | +31,2 | +51,0 |
| <b>1940</b><br>(1245) | + 8,1 | ○     | + 6,3 | +36,3 | +54,6 |
| <b>1960</b><br>(1166) | + 1,2 | - 6,3 | ○     | +32,0 | +51,5 |
| <b>1970</b><br>(793)  | -31,2 | -36,3 | -32,0 | ○     | +28,8 |
| <b>1981</b><br>(565)  | -51,0 | -54,6 | -51,5 | -28,8 | ○     |



| Nº | LUGARES | Distância à sede de |     |     |          |     |     |
|----|---------|---------------------|-----|-----|----------|-----|-----|
|    |         | Freguesia           |     |     | Concelho |     |     |
|    |         | Flo/Vic             | Mac | Asf | Flo/Vic  | Mac | Asf |

### A

|   |           |     |     |   |     |     |      |
|---|-----------|-----|-----|---|-----|-----|------|
| 1 | Algar     |     | 2.2 | 2 |     | 2.2 | 10   |
| 2 | Armadouro | 6.5 |     |   | 0.1 | 1.5 | 12.6 |

### C

|   |        |      |  |  |  |  |    |
|---|--------|------|--|--|--|--|----|
| 3 | Cabril | SEDE |  |  |  |  | 12 |
|---|--------|------|--|--|--|--|----|

### F

|   |                |  |   |   |  |   |   |
|---|----------------|--|---|---|--|---|---|
| 4 | Foz do Ribeiro |  | 5 | 3 |  | 5 | 9 |
|---|----------------|--|---|---|--|---|---|

### L

|   |                  |  |   |   |  |   |    |
|---|------------------|--|---|---|--|---|----|
| 5 | Lomba da Senhora |  | 1 | 2 |  | 1 | 10 |
|---|------------------|--|---|---|--|---|----|

### M

|   |              |   |     |   |   |     |    |
|---|--------------|---|-----|---|---|-----|----|
| 6 | Malhõ        |   | 1.2 | 2 |   | 1.2 | 10 |
| 7 | Martim Parda | 1 |     |   | 1 |     | 12 |

### P

|   |               |   |  |   |   |   |    |
|---|---------------|---|--|---|---|---|----|
| 8 | Porto da Égua | 4 |  | 5 | 3 | 3 | 10 |
| 9 | Praçais       | 3 |  | 3 | 3 |   | 9  |

### Q

|    |                 |   |  |  |  |   |    |
|----|-----------------|---|--|--|--|---|----|
| 10 | Quinta do Silva | 6 |  |  |  | 4 | 10 |
|----|-----------------|---|--|--|--|---|----|

### S

|    |                     |     |  |   |     |  |    |
|----|---------------------|-----|--|---|-----|--|----|
| 11 | Sanguessuga         | 1.5 |  | 2 | 1.5 |  | 10 |
| 12 | Sobralinho de Baixo | 1   |  | 2 | 1   |  | 10 |
| 13 | " de Cima           | 1.2 |  | 2 | 1.2 |  | 10 |

### V

|    |                 |     |     |   |     |     |    |
|----|-----------------|-----|-----|---|-----|-----|----|
| 14 | Vale Covo       | 9   |     | 2 | 9   |     | 10 |
| 15 | " Derradeiro    | 7.5 |     | 2 | 7.5 |     | 10 |
| 16 | " Grande        | 0.5 | 2.5 |   | 0.5 | 2.5 | 12 |
| 17 | " Mosqueiro     | 11  |     |   | 5   |     | 10 |
| 18 | " de João Pires | 3   | 2   |   | 3   |     | 10 |

| Nº | LUGARES | Comunicações           |                |                  |           |           |         |
|----|---------|------------------------|----------------|------------------|-----------|-----------|---------|
|    |         | Carreiras<br>Camioneta | Est.<br>Postal | Código<br>Postal | Telefones |           |         |
|    |         |                        |                |                  | Red.Prin. | Red.Local | P.Públ. |

### A

|   |           |     |  |  |         |        |       |
|---|-----------|-----|--|--|---------|--------|-------|
| 1 | Algar     |     |  |  | Arganil | Cabril |       |
| 2 | Armadouro | Sim |  |  | Arganil | Cabril | 53126 |

### C

|   |        |  |   |             |         |        |       |
|---|--------|--|---|-------------|---------|--------|-------|
| 3 | Cabril |  | X | 3320<br>Pam | Arganil | Cabril | 53111 |
|---|--------|--|---|-------------|---------|--------|-------|

### F

|   |                |  |  |  |         |        |       |
|---|----------------|--|--|--|---------|--------|-------|
| 4 | Foz do Ribeiro |  |  |  | Arganil | Cabril | 53102 |
|---|----------------|--|--|--|---------|--------|-------|

### L

|   |                  |  |  |  |         |        |       |
|---|------------------|--|--|--|---------|--------|-------|
| 5 | Lomba da Senhora |  |  |  | Arganil | Cabril | 53103 |
|---|------------------|--|--|--|---------|--------|-------|

### M

|   |              |            |  |  |  |  |  |
|---|--------------|------------|--|--|--|--|--|
| 6 | Malhó        |            |  |  |  |  |  |
|   | Martim Parda | DESABITADO |  |  |  |  |  |

### P

|   |               |  |  |  |         |        |       |
|---|---------------|--|--|--|---------|--------|-------|
| 7 | Porto da Égua |  |  |  |         |        |       |
| 8 | Praçais       |  |  |  | Arganil | Cabril | 53113 |

### Q

|  |                 |            |  |  |  |  |  |
|--|-----------------|------------|--|--|--|--|--|
|  | Quinta do Silva | DESABITADO |  |  |  |  |  |
|--|-----------------|------------|--|--|--|--|--|

### S

|    |                     |  |  |  |         |        |  |
|----|---------------------|--|--|--|---------|--------|--|
| 9  | Sanguessuga         |  |  |  | Arganil | Cabril |  |
| 10 | Sobralinho de Baixo |  |  |  |         |        |  |
| 11 | " de Cima           |  |  |  |         |        |  |

### V

|    |                 |            |  |  |         |        |       |
|----|-----------------|------------|--|--|---------|--------|-------|
|    | Vale Covo       | DESABITADO |  |  |         |        |       |
| 12 | " Derradeiro    |            |  |  | Arganil | Fajão  | 95210 |
| 13 | " Grande        |            |  |  | Arganil | Cabril | 53127 |
| 14 | " Mosqueiro     |            |  |  |         |        |       |
| 15 | " de João Pires |            |  |  |         |        |       |

| Nº | LUGARES | Empresas Industriais |     |     |     |     |     |     |     |     |     |
|----|---------|----------------------|-----|-----|-----|-----|-----|-----|-----|-----|-----|
|    |         | Mad                  | Res | Cer | Mov | Civ | Ves | Ser | Avi | Lag | Ali |

**A**

|   |           |  |  |  |  |  |  |  |  |  |   |  |  |
|---|-----------|--|--|--|--|--|--|--|--|--|---|--|--|
| 1 | Algar     |  |  |  |  |  |  |  |  |  |   |  |  |
| 2 | Armadouro |  |  |  |  |  |  |  |  |  | 1 |  |  |

**C**

|   |        |  |  |  |  |  |  |  |  |  |  |  |  |
|---|--------|--|--|--|--|--|--|--|--|--|--|--|--|
| 3 | Cabril |  |  |  |  |  |  |  |  |  |  |  |  |
|---|--------|--|--|--|--|--|--|--|--|--|--|--|--|

**F**

|   |                |  |  |  |  |  |  |  |  |  |  |  |  |
|---|----------------|--|--|--|--|--|--|--|--|--|--|--|--|
| 4 | Foz do Ribeiro |  |  |  |  |  |  |  |  |  |  |  |  |
|---|----------------|--|--|--|--|--|--|--|--|--|--|--|--|

**L**

|   |                  |  |  |  |  |  |  |  |  |  |  |  |  |
|---|------------------|--|--|--|--|--|--|--|--|--|--|--|--|
| 5 | Lomba da Senhora |  |  |  |  |  |  |  |  |  |  |  |  |
|---|------------------|--|--|--|--|--|--|--|--|--|--|--|--|

**M**

|   |       |  |  |  |  |  |  |  |  |  |  |  |  |
|---|-------|--|--|--|--|--|--|--|--|--|--|--|--|
| 6 | Malhõ |  |  |  |  |  |  |  |  |  |  |  |  |
|---|-------|--|--|--|--|--|--|--|--|--|--|--|--|

**P**

|   |               |  |  |  |  |  |  |  |  |  |  |  |  |
|---|---------------|--|--|--|--|--|--|--|--|--|--|--|--|
| 7 | Porto da Égua |  |  |  |  |  |  |  |  |  |  |  |  |
| 8 | Praçais       |  |  |  |  |  |  |  |  |  |  |  |  |

**S**

|    |                     |  |  |  |  |  |  |  |  |  |  |  |  |
|----|---------------------|--|--|--|--|--|--|--|--|--|--|--|--|
| 9  | Sanguessuga         |  |  |  |  |  |  |  |  |  |  |  |  |
| 10 | Sobralinho de Baixo |  |  |  |  |  |  |  |  |  |  |  |  |
| 11 | " de Cima           |  |  |  |  |  |  |  |  |  |  |  |  |

**V**

|    |                 |  |  |  |  |  |  |  |  |  |  |  |  |
|----|-----------------|--|--|--|--|--|--|--|--|--|--|--|--|
| 12 | Vale Derradeiro |  |  |  |  |  |  |  |  |  |  |  |  |
| 13 | " Grande        |  |  |  |  |  |  |  |  |  |  |  |  |
| 14 | " Mosqueiro     |  |  |  |  |  |  |  |  |  |  |  |  |
| 15 | " de João Pires |  |  |  |  |  |  |  |  |  |  |  |  |

| Nº | LUGARES | Comércio |    |    |    |    |    |    |    |    |     |    |
|----|---------|----------|----|----|----|----|----|----|----|----|-----|----|
|    |         | Me       | Ta | Rt | Do | Ti | Li | Cc | Ed | Mo | Mec | Va |

### A

|   |            |   |   |  |  |  |  |  |  |  |  |  |  |
|---|------------|---|---|--|--|--|--|--|--|--|--|--|--|
| 1 | Algar      |   |   |  |  |  |  |  |  |  |  |  |  |
| 2 | Armadouro, | 2 | 2 |  |  |  |  |  |  |  |  |  |  |

### C

|   |        |   |   |  |  |  |  |  |  |  |  |  |  |
|---|--------|---|---|--|--|--|--|--|--|--|--|--|--|
| 3 | Cabril | 2 | 2 |  |  |  |  |  |  |  |  |  |  |
|---|--------|---|---|--|--|--|--|--|--|--|--|--|--|

### F

|   |                |  |  |  |  |  |  |  |  |  |  |  |  |
|---|----------------|--|--|--|--|--|--|--|--|--|--|--|--|
| 4 | Foz do Ribeiro |  |  |  |  |  |  |  |  |  |  |  |  |
|---|----------------|--|--|--|--|--|--|--|--|--|--|--|--|

### L

|   |                  |  |  |  |  |  |  |  |  |  |  |  |  |
|---|------------------|--|--|--|--|--|--|--|--|--|--|--|--|
| 5 | Lomba da Senhora |  |  |  |  |  |  |  |  |  |  |  |  |
|---|------------------|--|--|--|--|--|--|--|--|--|--|--|--|

### M

|   |       |  |  |  |  |  |  |  |  |  |  |  |  |
|---|-------|--|--|--|--|--|--|--|--|--|--|--|--|
| 6 | Malhó |  |  |  |  |  |  |  |  |  |  |  |  |
|---|-------|--|--|--|--|--|--|--|--|--|--|--|--|

### P

|   |               |   |   |  |  |  |  |  |  |  |  |  |  |
|---|---------------|---|---|--|--|--|--|--|--|--|--|--|--|
| 7 | Porto da Égua |   |   |  |  |  |  |  |  |  |  |  |  |
| 8 | Praçais       | 1 | 1 |  |  |  |  |  |  |  |  |  |  |

### S

|    |                     |  |  |  |  |  |  |  |  |  |  |  |  |
|----|---------------------|--|--|--|--|--|--|--|--|--|--|--|--|
| 9  | Sanquessuga         |  |  |  |  |  |  |  |  |  |  |  |  |
| 10 | Sobralinho de Baixo |  |  |  |  |  |  |  |  |  |  |  |  |
| 11 | " de Cima           |  |  |  |  |  |  |  |  |  |  |  |  |

### V

|    |                 |  |  |  |  |  |  |  |  |  |  |  |  |
|----|-----------------|--|--|--|--|--|--|--|--|--|--|--|--|
| 12 | Vale Derradeiro |  |  |  |  |  |  |  |  |  |  |  |  |
| 13 | " Grande        |  |  |  |  |  |  |  |  |  |  |  |  |
| 14 | " Mosqueiro     |  |  |  |  |  |  |  |  |  |  |  |  |
| 15 | " de João Pires |  |  |  |  |  |  |  |  |  |  |  |  |

| Nº | LUGARES | Infraestruturas Básicas |    |     |     |    |               |     |     |    |         |    |     |     |
|----|---------|-------------------------|----|-----|-----|----|---------------|-----|-----|----|---------|----|-----|-----|
|    |         | Água                    |    |     |     |    | Electricidade |     |     |    | Esgotos |    |     |     |
|    |         | SP                      | FC | Cap | Res | DD | DF            | Mon | Tri | IP | PT      | SE | Red | Fos |

### A

|   |           |  |  |   |   |   |   |   |   |   |   |   |  |  |  |
|---|-----------|--|--|---|---|---|---|---|---|---|---|---|--|--|--|
| 1 | Algar     |  |  | X | X |   | X | X | X | X |   | X |  |  |  |
| 2 | Armadouro |  |  | X | X | X | X | X | X | X | X | X |  |  |  |

### C

|   |        |  |  |   |   |   |   |   |   |   |   |   |  |  |  |
|---|--------|--|--|---|---|---|---|---|---|---|---|---|--|--|--|
| 3 | Cabril |  |  | X | X | X | X | X | X | X | X | X |  |  |  |
|---|--------|--|--|---|---|---|---|---|---|---|---|---|--|--|--|

### F

|   |                |  |  |   |  |  |   |   |   |   |   |   |  |  |  |
|---|----------------|--|--|---|--|--|---|---|---|---|---|---|--|--|--|
| 4 | Foz do Ribeiro |  |  | X |  |  | X | X | X | X | X | X |  |  |  |
|---|----------------|--|--|---|--|--|---|---|---|---|---|---|--|--|--|

### L

|   |                  |  |  |   |  |  |   |   |   |   |  |   |  |  |  |
|---|------------------|--|--|---|--|--|---|---|---|---|--|---|--|--|--|
| 5 | Lomba da Senhora |  |  | X |  |  | X | X | X | X |  | X |  |  |  |
|---|------------------|--|--|---|--|--|---|---|---|---|--|---|--|--|--|

### M

|   |       |  |  |   |   |  |   |   |   |   |   |   |  |  |  |
|---|-------|--|--|---|---|--|---|---|---|---|---|---|--|--|--|
| 6 | Malhõ |  |  | X | X |  | X | X | X | X | X | X |  |  |  |
|---|-------|--|--|---|---|--|---|---|---|---|---|---|--|--|--|

### P

|   |               |   |  |   |   |   |   |   |   |   |   |   |   |   |  |
|---|---------------|---|--|---|---|---|---|---|---|---|---|---|---|---|--|
| 7 | Porto da Água | X |  |   |   |   | X | X | X |   | X | X |   |   |  |
| 8 | Praçais       |   |  | X | X | X | X | X | X | X | X | X | X | X |  |

### S

|    |                     |  |  |   |   |  |   |   |   |   |  |   |  |  |  |
|----|---------------------|--|--|---|---|--|---|---|---|---|--|---|--|--|--|
| 9  | Sanquessuga         |  |  | X | X |  | X | X | X | X |  | X |  |  |  |
| 10 | Sobralinho de Baixo |  |  | X | X |  | X | X | X | X |  | X |  |  |  |
| 11 | " de Cima           |  |  | X | X |  | X | X | X | X |  | X |  |  |  |

### V

|    |                 |   |  |   |   |   |   |   |   |   |   |   |  |  |  |
|----|-----------------|---|--|---|---|---|---|---|---|---|---|---|--|--|--|
| 12 | Vale Derradeiro |   |  | X | X | X | X | X | X | X | X | X |  |  |  |
| 13 | " Grande        |   |  | X | X |   | X | X | X | X | X | X |  |  |  |
| 14 | " Mosqueiro     | X |  |   |   |   |   | X | X | X | X | X |  |  |  |
| 15 | " de João Pires | X |  |   |   |   |   |   |   |   |   | X |  |  |  |

| Nº | LUGARES | Educação e Segurança Social |    |         |    |    |    |    |     |    |    |    |
|----|---------|-----------------------------|----|---------|----|----|----|----|-----|----|----|----|
|    |         | CR                          | JI | Escolas |    |    |    |    |     | CV | CP | CD |
|    |         |                             |    | Pre     | PR | TV | PP | SE | Des |    |    |    |

### A

|   |           |  |  |  |   |  |  |  |  |  |  |  |  |  |     |  |
|---|-----------|--|--|--|---|--|--|--|--|--|--|--|--|--|-----|--|
| 1 | Algar     |  |  |  |   |  |  |  |  |  |  |  |  |  | Pam |  |
| 2 | Armadouro |  |  |  | 1 |  |  |  |  |  |  |  |  |  | "   |  |

### C

|   |        |  |  |  |   |  |  |  |  |  |  |  |  |  |     |  |
|---|--------|--|--|--|---|--|--|--|--|--|--|--|--|--|-----|--|
| 3 | Cabril |  |  |  | 1 |  |  |  |  |  |  |  |  |  | Pam |  |
|---|--------|--|--|--|---|--|--|--|--|--|--|--|--|--|-----|--|

### F

|   |                |  |  |  |  |  |  |  |  |  |  |  |  |  |     |  |
|---|----------------|--|--|--|--|--|--|--|--|--|--|--|--|--|-----|--|
| 4 | Foz do Ribeiro |  |  |  |  |  |  |  |  |  |  |  |  |  | Pam |  |
|---|----------------|--|--|--|--|--|--|--|--|--|--|--|--|--|-----|--|

### L

|   |                  |  |  |  |  |  |  |  |  |  |  |  |  |  |     |  |
|---|------------------|--|--|--|--|--|--|--|--|--|--|--|--|--|-----|--|
| 5 | Lomba da Senhora |  |  |  |  |  |  |  |  |  |  |  |  |  | Pam |  |
|---|------------------|--|--|--|--|--|--|--|--|--|--|--|--|--|-----|--|

### M

|   |       |  |  |  |  |  |  |  |  |  |  |  |  |  |     |  |
|---|-------|--|--|--|--|--|--|--|--|--|--|--|--|--|-----|--|
| 6 | Malhõ |  |  |  |  |  |  |  |  |  |  |  |  |  | Pam |  |
|---|-------|--|--|--|--|--|--|--|--|--|--|--|--|--|-----|--|

### P

|   |               |  |  |  |   |  |  |  |  |  |  |  |  |  |     |  |
|---|---------------|--|--|--|---|--|--|--|--|--|--|--|--|--|-----|--|
| 7 | Porto da Égua |  |  |  |   |  |  |  |  |  |  |  |  |  | Pam |  |
| 8 | Praçais       |  |  |  | 1 |  |  |  |  |  |  |  |  |  | "   |  |

### S

|    |                     |  |  |  |  |  |  |  |  |  |  |  |  |  |     |  |
|----|---------------------|--|--|--|--|--|--|--|--|--|--|--|--|--|-----|--|
| 9  | Sanguessuga         |  |  |  |  |  |  |  |  |  |  |  |  |  | Pam |  |
| 10 | Sobralinho de Baixo |  |  |  |  |  |  |  |  |  |  |  |  |  | "   |  |
| 11 | " de Cima           |  |  |  |  |  |  |  |  |  |  |  |  |  | "   |  |

### V

|    |                 |  |  |  |  |  |  |  |  |  |  |  |  |  |     |  |
|----|-----------------|--|--|--|--|--|--|--|--|--|--|--|--|--|-----|--|
| 12 | Vale Derradeiro |  |  |  |  |  |  |  |  |  |  |  |  |  | Pam |  |
| 13 | " Grande        |  |  |  |  |  |  |  |  |  |  |  |  |  | "   |  |
| 14 | " Mosqueiro     |  |  |  |  |  |  |  |  |  |  |  |  |  | "   |  |
| 15 | " de João Pires |  |  |  |  |  |  |  |  |  |  |  |  |  | "   |  |

| Nº | LUGARES | Saúde |         |    |    |    |    | Cemit. |     | Religião |    |  |
|----|---------|-------|---------|----|----|----|----|--------|-----|----------|----|--|
|    |         | CS    | Dist. a |    | AM | PS | FA | Dis    | Pad | Cap      | IG |  |
|    |         |       | CS      | HC |    |    |    |        |     |          |    |  |

### A

|   |           |     |      |    |  |  |  |     |     |  |   |  |
|---|-----------|-----|------|----|--|--|--|-----|-----|--|---|--|
| 1 | Algar     | Pam | 12.2 | 97 |  |  |  | Cab | 4.2 |  |   |  |
| 2 | Armadouro | "   | 14.2 | 99 |  |  |  | "   | 6.5 |  | 1 |  |

### C

|   |        |     |    |    |  |  |  |   |   |   |   |   |
|---|--------|-----|----|----|--|--|--|---|---|---|---|---|
| 3 | Cabril | Pam | 12 | 97 |  |  |  | X | - | X | 1 | 1 |
|---|--------|-----|----|----|--|--|--|---|---|---|---|---|

### F

|   |                |     |    |    |  |  |  |     |   |  |  |  |
|---|----------------|-----|----|----|--|--|--|-----|---|--|--|--|
| 4 | Foz do Ribeiro | Pam | 14 | 99 |  |  |  | Cab | 8 |  |  |  |
|---|----------------|-----|----|----|--|--|--|-----|---|--|--|--|

### L

|   |                  |     |    |    |  |  |  |     |   |  |  |  |
|---|------------------|-----|----|----|--|--|--|-----|---|--|--|--|
| 5 | Lomba da Senhora | Pam | 11 | 96 |  |  |  | Cab | 3 |  |  |  |
|---|------------------|-----|----|----|--|--|--|-----|---|--|--|--|

### M

|   |       |     |      |    |  |  |  |     |     |  |  |  |
|---|-------|-----|------|----|--|--|--|-----|-----|--|--|--|
| 6 | Malhõ | Pam | 11.2 | 96 |  |  |  | Cab | 3.2 |  |  |  |
|---|-------|-----|------|----|--|--|--|-----|-----|--|--|--|

### P

|   |               |     |    |     |  |  |  |     |   |  |   |  |
|---|---------------|-----|----|-----|--|--|--|-----|---|--|---|--|
| 7 | Porto da Égua | Pam | 16 | 101 |  |  |  | Cab | 9 |  |   |  |
| 8 | Praçais       | "   | 12 | 97  |  |  |  | "   | 6 |  | 1 |  |

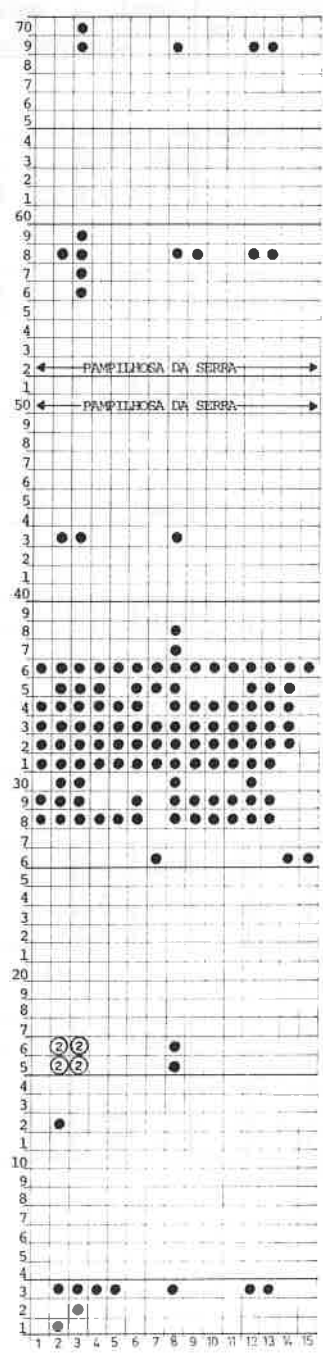
### S

|    |                     |     |      |    |  |  |  |     |     |  |   |  |
|----|---------------------|-----|------|----|--|--|--|-----|-----|--|---|--|
| 9  | Sanguessuga         | Pam | 11.5 | 97 |  |  |  | Cab | 3.5 |  | 1 |  |
| 10 | Sobralinho de Baixo | "   | 11   | 96 |  |  |  | "   | 3   |  |   |  |
| 11 | " de Cima           | "   | 11.2 | 97 |  |  |  | "   | 3.2 |  |   |  |

### V

|    |                 |     |      |     |  |  |  |     |     |  |   |  |
|----|-----------------|-----|------|-----|--|--|--|-----|-----|--|---|--|
| 12 | Vale Derradeiro | Pam | 17.5 | 103 |  |  |  | Pam | 9.5 |  | 1 |  |
| 13 | " Grande        | "   | 15   | 100 |  |  |  | "   | 3   |  | 1 |  |
| 14 | " Mosqueiro     | "   | 15   | 100 |  |  |  | "   | 11  |  |   |  |
| 15 | " de João Pires | "   | 13   | 98  |  |  |  | "   | 13  |  |   |  |

Freguesia de Cabril  
Ocorrência de Funções

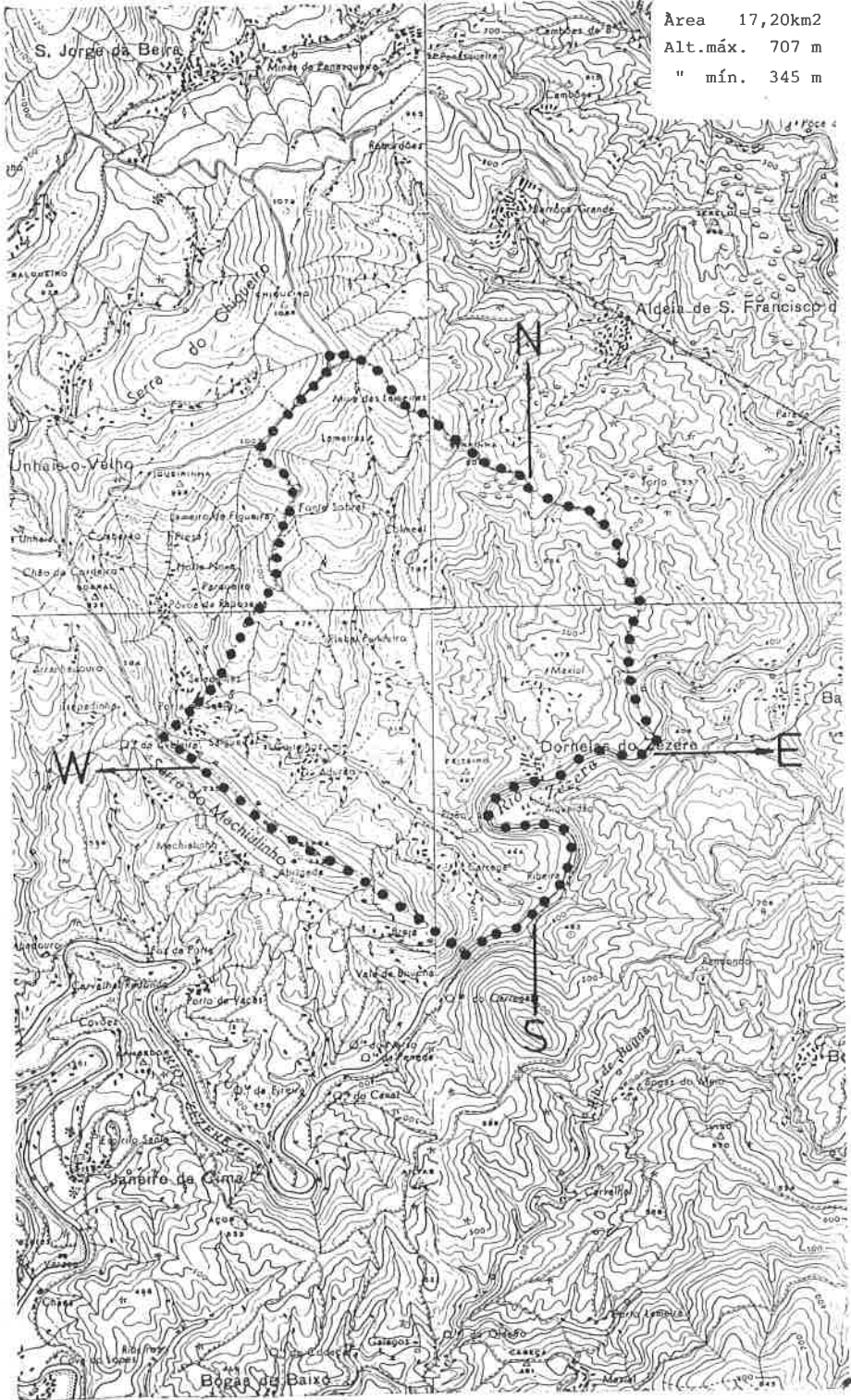






**DORNELAS DO ZÊZERE**







## DORNELAS DO ZÊZERE

### - História:

Situada na margem esquerda do rio Zêzere, donde lhe deriva o nome pelo Decreto nº 14778 de 20 de Dezembro de 1927.

A antiga freguesia era priorado do Padroado Real.

Administrativa e judicialmente figurava, em 1839, na comarca da Guarda e concelho de Fajão (extinto em 24 de Outubro de 1853);

Em 1862, na mesma comarca, mas já no concelho a que actualmente pertence, desde 1855.

### - Padroeiro:

Nossa Senhora das Neves

### - Imóveis dignos de menção:

- Capela de S. Miguel anterior ao séc. XVI;

- Igreja matriz que data do séc. XVI;

### - Limites:

Entre N e E : - Do marco geodésico de Serrinha, segue um caminho vicinal para sudeste, que deixa junto duma linha de feito, mantendo a direcção, curva para sul, novamente num caminho vicinal até atingir o Rio Zêzere, junto a uma local conhecido por Lameiros.

É também limite concelhio (Fundão);

Entre E e S : - O limite é o Rio Zêzere igualmente concelhio (Fundão);

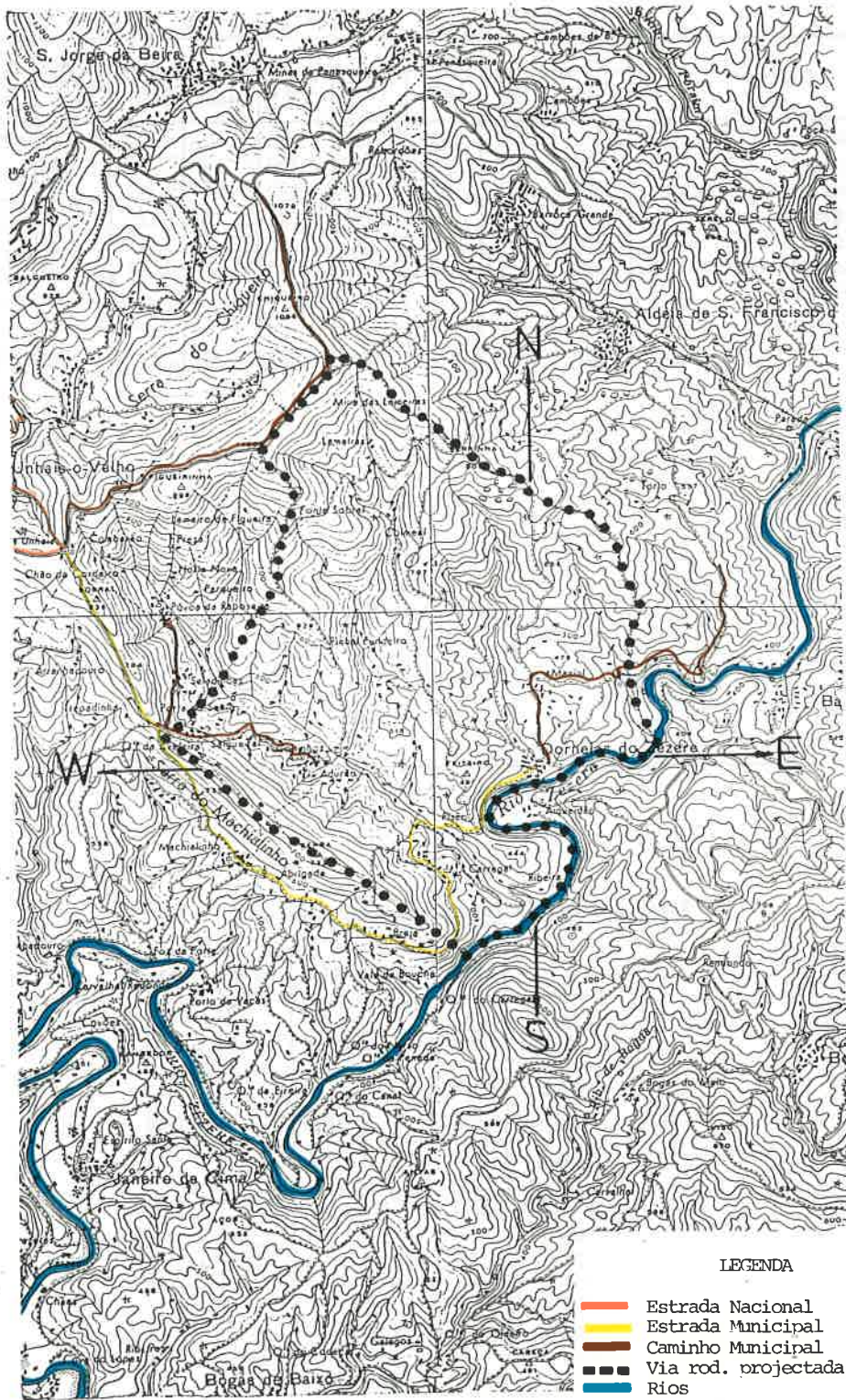
Entre S e W : - Continua o Rio Zêzere até um local designado por Milheiral (coincide com o limite concelhio Fundão)

Aqui inflecte para noroeste por uma linha de festo até ao visó da Serra do Carregal com continuidade pelo visó da Serra de Machialinho até ao marco geodésico de Porta do Souto;

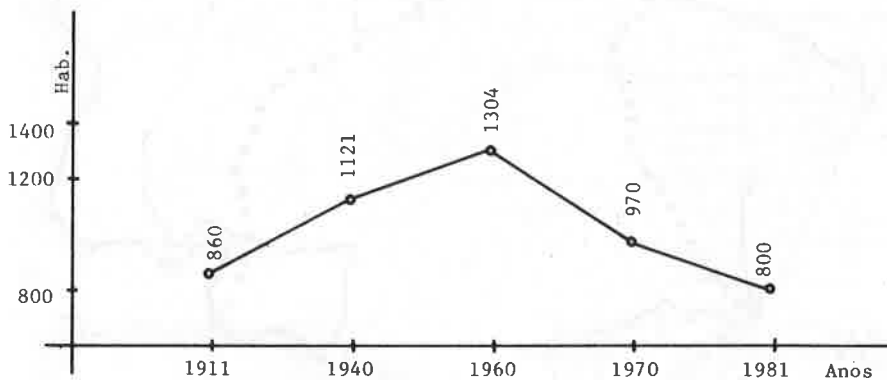
Entre W e N : - Continua o visó até a um local designado por Selada Porta, voltando para nordeste, passando entre os lugares de Seladinhas e Porta do Souto, descendo até à linha de água, e virando para NNE sobe até ao Cabeço da Safra por uma linha de festo até atingir um ponto dominante a ENE do marco geodésico de Figueirinha, prosseguindo no visó até atingir um colo topográfico a sudeste do marco geodésico de Chiqueiro. Donde inflecte para sudeste até atingir o marco geodésico de Serrinha.

- Turismo:

- Estrada (EM 545) que vai de Portela de Unhais à sede da freguesia



| Lugares            | Anos |      |      |      |      | Diferenças    |               |               |               |
|--------------------|------|------|------|------|------|---------------|---------------|---------------|---------------|
|                    | 1911 | 1940 | 1960 | 1970 | 1981 | 1911/<br>1940 | 1940/<br>1960 | 1960/<br>1970 | 1970/<br>1981 |
| Aduarã             | 117  | 117  | 114  | 117  | 76   |               | - 3           | + 3           | - 41          |
| Carregal           | 182  | 220  | 268  | 186  | 150  | + 38          | + 48          | - 82          | - 36          |
| Dornelas do Zêzere | 358  | 529  | 650  | 469  | 408  | + 171         | + 121         | - 181         | - 61          |
| Machial            | 34   | 61   | 74   | 69   | 58   | + 27          | + 13          | - 5           | - 11          |
| Pisão              | 42   | 56   | 65   | 47   | 49   | + 14          | + 9           | - 18          | + 2           |
| Portas do Souto    | 100  | 138  | 133  | 82   | 59   | + 38          | - 5           | - 51          | - 23          |
| Isolados           | 27   |      |      |      |      | - 27          |               |               |               |
| T O T A L          | 860  | 1121 | 1304 | 970  | 800  | + 261         | + 183         | - 334         | - 170         |



Variações anuais relativas (expressas em %)

|                | 1911  | 1940  | 1960  | 1970  | 1981  |
|----------------|-------|-------|-------|-------|-------|
| 1911<br>(860)  | ○     | -30,3 | -51,6 | -12,8 | + 7,0 |
| 1940<br>(1120) | +30,3 | ○     | -16,3 | +13,5 | +28,6 |
| 1960<br>(1304) | +51,6 | +16,3 | ○     | +25,6 | +38,7 |
| 1970<br>(970)  | +12,8 | -13,5 | -25,6 | ○     | +17,5 |
| 1981<br>(800)  | - 7,0 | -28,6 | -38,7 | -17,5 | ○     |



| Nº | LUGARES | Distância à sede de |     |     |          |     |     |
|----|---------|---------------------|-----|-----|----------|-----|-----|
|    |         | Freguesia           |     |     | Concelho |     |     |
|    |         | Flo/Vic             | Mac | Asf | Flo/Vic  | Mac | Asf |

**A**

|   |        |     |  |    |     |  |    |
|---|--------|-----|--|----|-----|--|----|
| 1 | Adurão | 1.5 |  | 11 | 1.5 |  | 26 |
|---|--------|-----|--|----|-----|--|----|

**C**

|   |          |  |   |  |  |   |      |
|---|----------|--|---|--|--|---|------|
| 2 | Carregal |  | 2 |  |  | 3 | 28.8 |
|---|----------|--|---|--|--|---|------|

**D**

|   |                    |      |  |  |  |      |      |
|---|--------------------|------|--|--|--|------|------|
| 3 | Dornelas do Zêzere | SEDE |  |  |  | 11.2 | 36.2 |
|---|--------------------|------|--|--|--|------|------|

**M**

|   |         |   |  |  |   |     |      |
|---|---------|---|--|--|---|-----|------|
| 4 | Machial | 1 |  |  | 1 | 5.2 | 28.8 |
|---|---------|---|--|--|---|-----|------|

**P**

|   |                 |     |     |      |     |   |      |
|---|-----------------|-----|-----|------|-----|---|------|
| 5 | Pisão           |     | 1   |      |     | 4 | 28.8 |
| 6 | Portas do Souto | 0.1 | 5.2 | 13.8 | 0.1 | 6 | 22   |

**Q**

|   |                   |     |   |  |     |   |      |
|---|-------------------|-----|---|--|-----|---|------|
| 7 | Quinta da Ribeira | 0,6 | 2 |  | 0,6 | 3 | 28,8 |
|---|-------------------|-----|---|--|-----|---|------|

**S**

|   |              |  |     |      |  |   |    |
|---|--------------|--|-----|------|--|---|----|
| 8 | Selada Porta |  | 5.2 | 13.8 |  | 6 | 22 |
|---|--------------|--|-----|------|--|---|----|

| Nº | LUGARES | Comunicações           |                |                  |           |           |         |
|----|---------|------------------------|----------------|------------------|-----------|-----------|---------|
|    |         | Carreiras<br>Camioneta | Est.<br>Postal | Código<br>Postal | Telefones |           |         |
|    |         |                        |                |                  | Red.Prin. | Red.Local | P.Públ. |

**A**

|   |        |  |  |  |  |  |  |
|---|--------|--|--|--|--|--|--|
| 1 | Adurão |  |  |  |  |  |  |
|---|--------|--|--|--|--|--|--|

**C**

|   |          |     |  |  |  |  |  |
|---|----------|-----|--|--|--|--|--|
| 2 | Carregal | Sim |  |  |  |  |  |
|---|----------|-----|--|--|--|--|--|

**D**

|   |                    |     |  |             |  |  |  |
|---|--------------------|-----|--|-------------|--|--|--|
| 3 | Dornelas do Zêzere | Sim |  | 3320<br>Pam |  |  |  |
|---|--------------------|-----|--|-------------|--|--|--|

**M**

|   |         |  |  |  |  |  |  |
|---|---------|--|--|--|--|--|--|
| 4 | Machial |  |  |  |  |  |  |
|---|---------|--|--|--|--|--|--|

| Nº | LUGARES | Comunicações           |                |                  |           |           |         |
|----|---------|------------------------|----------------|------------------|-----------|-----------|---------|
|    |         | Carreiras<br>Camioneta | Est.<br>Postal | Código<br>Postal | Telefones |           |         |
|    |         |                        |                |                  | Red.Prin. | Red.Local | P.Públ. |

**P**

|   |                 |     |  |  |  |  |  |  |  |
|---|-----------------|-----|--|--|--|--|--|--|--|
| 5 | Pisão           | Sim |  |  |  |  |  |  |  |
| 6 | Portas do Souto |     |  |  |  |  |  |  |  |

**Q**

|  |                   |            |  |  |  |  |  |  |  |
|--|-------------------|------------|--|--|--|--|--|--|--|
|  | Quinta da Ribeira | DESABITADO |  |  |  |  |  |  |  |
|--|-------------------|------------|--|--|--|--|--|--|--|

**S**

|   |              |     |  |  |  |         |        |       |  |
|---|--------------|-----|--|--|--|---------|--------|-------|--|
| 7 | Selada Porta | Sim |  |  |  | Arganil | Cabril | 53219 |  |
|---|--------------|-----|--|--|--|---------|--------|-------|--|

| Nº | LUGARES | Empresas Industriais |     |     |     |     |     |     |     |     |     |    |
|----|---------|----------------------|-----|-----|-----|-----|-----|-----|-----|-----|-----|----|
|    |         | Mad                  | Res | Cer | Mov | Civ | Ves | Ser | Avi | Lag | Ali | Va |

**A**

|   |        |  |  |  |  |  |  |  |  |  |  |  |  |
|---|--------|--|--|--|--|--|--|--|--|--|--|--|--|
| 1 | Adurão |  |  |  |  |  |  |  |  |  |  |  |  |
|---|--------|--|--|--|--|--|--|--|--|--|--|--|--|

**C**

|   |          |  |  |  |  |  |  |  |  |  |  |  |  |
|---|----------|--|--|--|--|--|--|--|--|--|--|--|--|
| 2 | Carregal |  |  |  |  |  |  |  |  |  |  |  |  |
|---|----------|--|--|--|--|--|--|--|--|--|--|--|--|

**D**

|   |                    |  |  |  |  |  |  |  |  |  |  |  |  |
|---|--------------------|--|--|--|--|--|--|--|--|--|--|--|--|
| 3 | Dornelas do Zêzere |  |  |  |  |  |  |  |  |  |  |  |  |
|---|--------------------|--|--|--|--|--|--|--|--|--|--|--|--|

**M**

|   |         |  |  |  |  |  |  |  |  |  |  |  |  |
|---|---------|--|--|--|--|--|--|--|--|--|--|--|--|
| 4 | Machial |  |  |  |  |  |  |  |  |  |  |  |  |
|---|---------|--|--|--|--|--|--|--|--|--|--|--|--|

**P**

|   |                 |  |  |  |  |  |  |  |  |   |  |  |  |
|---|-----------------|--|--|--|--|--|--|--|--|---|--|--|--|
| 5 | Pisão           |  |  |  |  |  |  |  |  | 1 |  |  |  |
| 6 | Portas do Souto |  |  |  |  |  |  |  |  |   |  |  |  |

**S**

|   |              |  |  |  |  |  |  |  |  |  |  |  |  |
|---|--------------|--|--|--|--|--|--|--|--|--|--|--|--|
| 7 | Selada Porta |  |  |  |  |  |  |  |  |  |  |  |  |
|---|--------------|--|--|--|--|--|--|--|--|--|--|--|--|

| Nº | LUGARES | Comércio |    |    |    |    |    |    |    |    |     |    |
|----|---------|----------|----|----|----|----|----|----|----|----|-----|----|
|    |         | Me       | Ta | Rt | Do | Ti | Li | Cc | Ed | Mo | Mec | Va |

**A**

|   |        |   |   |  |  |  |  |  |  |  |  |  |  |  |
|---|--------|---|---|--|--|--|--|--|--|--|--|--|--|--|
| 1 | Adurão | 1 | 1 |  |  |  |  |  |  |  |  |  |  |  |
|---|--------|---|---|--|--|--|--|--|--|--|--|--|--|--|

**C**

|   |          |   |   |  |  |  |  |  |  |  |  |  |  |  |
|---|----------|---|---|--|--|--|--|--|--|--|--|--|--|--|
| 2 | Carregal | 1 | 1 |  |  |  |  |  |  |  |  |  |  |  |
|---|----------|---|---|--|--|--|--|--|--|--|--|--|--|--|

**D**

|   |                    |   |   |   |  |  |  |  |  |  |  |  |  |  |
|---|--------------------|---|---|---|--|--|--|--|--|--|--|--|--|--|
| 3 | Dornelas do Zêzere | 3 | 3 | 2 |  |  |  |  |  |  |  |  |  |  |
|---|--------------------|---|---|---|--|--|--|--|--|--|--|--|--|--|

**M**

|   |         |   |   |  |  |  |  |  |  |  |  |  |  |  |
|---|---------|---|---|--|--|--|--|--|--|--|--|--|--|--|
| 4 | Machial | 1 | 1 |  |  |  |  |  |  |  |  |  |  |  |
|---|---------|---|---|--|--|--|--|--|--|--|--|--|--|--|

**P**

|   |                 |   |   |  |  |  |  |  |  |  |  |  |  |  |
|---|-----------------|---|---|--|--|--|--|--|--|--|--|--|--|--|
| 5 | Pisão           |   |   |  |  |  |  |  |  |  |  |  |  |  |
| 6 | Portas do Souto | 1 | 1 |  |  |  |  |  |  |  |  |  |  |  |

**S**

|   |              |   |   |  |  |  |  |  |  |  |  |  |  |  |
|---|--------------|---|---|--|--|--|--|--|--|--|--|--|--|--|
| 7 | Selada Porta | 2 | 2 |  |  |  |  |  |  |  |  |  |  |  |
|---|--------------|---|---|--|--|--|--|--|--|--|--|--|--|--|

| Nº | LUGARES | Infraestruturas Básicas |    |     |     |    |               |     |     |    |         |    |     |     |
|----|---------|-------------------------|----|-----|-----|----|---------------|-----|-----|----|---------|----|-----|-----|
|    |         | Água                    |    |     |     |    | Electricidade |     |     |    | Esgotos |    |     |     |
|    |         | SP                      | FC | Cap | Res | DD | DF            | Mon | Tri | IP | PT      | SP | Red | Fos |

**A**

|   |        |  |  |   |   |  |   |   |   |   |   |   |  |  |  |
|---|--------|--|--|---|---|--|---|---|---|---|---|---|--|--|--|
| 1 | Adurão |  |  | X | X |  | X | X | X | X | X | X |  |  |  |
|---|--------|--|--|---|---|--|---|---|---|---|---|---|--|--|--|

**C**

|   |          |  |  |   |  |  |   |   |   |   |   |   |  |  |  |
|---|----------|--|--|---|--|--|---|---|---|---|---|---|--|--|--|
| 2 | Carregal |  |  | X |  |  | X | X | X | X | X | X |  |  |  |
|---|----------|--|--|---|--|--|---|---|---|---|---|---|--|--|--|

**D**

|   |                    |  |  |   |   |   |   |   |   |   |   |   |   |   |  |
|---|--------------------|--|--|---|---|---|---|---|---|---|---|---|---|---|--|
| 3 | Dornelas do Zêzere |  |  | X | X | X | X | X | X | X | X | X | X | X |  |
|---|--------------------|--|--|---|---|---|---|---|---|---|---|---|---|---|--|

**M**

|   |         |  |  |   |   |  |   |   |   |   |  |   |  |  |  |
|---|---------|--|--|---|---|--|---|---|---|---|--|---|--|--|--|
| 4 | Machial |  |  | X | X |  | X | X | X | X |  | X |  |  |  |
|---|---------|--|--|---|---|--|---|---|---|---|--|---|--|--|--|

| Nº | LUGARES | Infraestruturas Básicas |    |     |     |    |               |     |     |    |         |    |     |     |
|----|---------|-------------------------|----|-----|-----|----|---------------|-----|-----|----|---------|----|-----|-----|
|    |         | Água                    |    |     |     |    | Electricidade |     |     |    | Esgotos |    |     |     |
|    |         | SP                      | FC | Car | Res | DD | DF            | Mon | Tri | IP | PT      | SP | Red | Fos |

**P**

|   |                 |  |  |   |   |  |   |   |   |   |   |   |  |  |  |
|---|-----------------|--|--|---|---|--|---|---|---|---|---|---|--|--|--|
| 5 | Pisão           |  |  | X | X |  | X | X | X | X |   | X |  |  |  |
| 6 | Portas do Souto |  |  | X | X |  | X | X | X | X | X | X |  |  |  |

**S**

|   |              |  |  |   |   |  |   |   |   |   |  |   |  |  |  |
|---|--------------|--|--|---|---|--|---|---|---|---|--|---|--|--|--|
| 7 | Selada Porta |  |  | X | X |  | X | X | X | X |  | X |  |  |  |
|---|--------------|--|--|---|---|--|---|---|---|---|--|---|--|--|--|

| Nº | LUGARES | Educação e Segurança Social |    |         |    |    |    |    |     |    |    |    |
|----|---------|-----------------------------|----|---------|----|----|----|----|-----|----|----|----|
|    |         | CR                          | JI | Escolas |    |    |    |    |     | CV | CP | CD |
|    |         |                             |    | Pre     | PR | TV | PP | SE | Des |    |    |    |

**A**

|   |        |  |  |  |  |  |  |  |  |  |  |  |  |  |  |     |  |
|---|--------|--|--|--|--|--|--|--|--|--|--|--|--|--|--|-----|--|
| 1 | Adurão |  |  |  |  |  |  |  |  |  |  |  |  |  |  | Pam |  |
|---|--------|--|--|--|--|--|--|--|--|--|--|--|--|--|--|-----|--|

**C**

|   |          |  |  |  |   |  |  |  |  |  |  |  |  |  |  |     |  |
|---|----------|--|--|--|---|--|--|--|--|--|--|--|--|--|--|-----|--|
| 2 | Carregal |  |  |  | 2 |  |  |  |  |  |  |  |  |  |  | Pam |  |
|---|----------|--|--|--|---|--|--|--|--|--|--|--|--|--|--|-----|--|

**D**

|   |                    |   |   |  |   |   |  |  |  |  |  |  |   |  |     |  |
|---|--------------------|---|---|--|---|---|--|--|--|--|--|--|---|--|-----|--|
| 3 | Dornelas do Zêzere | 1 | 1 |  | 2 | 1 |  |  |  |  |  |  | 1 |  | Pam |  |
|---|--------------------|---|---|--|---|---|--|--|--|--|--|--|---|--|-----|--|

**M**

|   |         |  |  |  |  |  |  |  |  |  |  |  |  |  |  |     |  |
|---|---------|--|--|--|--|--|--|--|--|--|--|--|--|--|--|-----|--|
| 4 | Machial |  |  |  |  |  |  |  |  |  |  |  |  |  |  | Pam |  |
|---|---------|--|--|--|--|--|--|--|--|--|--|--|--|--|--|-----|--|

**P**

|   |                 |  |  |  |  |  |  |  |  |  |  |  |  |  |  |     |  |
|---|-----------------|--|--|--|--|--|--|--|--|--|--|--|--|--|--|-----|--|
| 5 | Pisão           |  |  |  |  |  |  |  |  |  |  |  |  |  |  | Pam |  |
| 6 | Portas do Souto |  |  |  |  |  |  |  |  |  |  |  |  |  |  | "   |  |

**S**

|   |              |  |  |  |  |  |  |  |  |  |  |  |  |  |  |     |  |
|---|--------------|--|--|--|--|--|--|--|--|--|--|--|--|--|--|-----|--|
| 7 | Selada Porta |  |  |  |  |  |  |  |  |  |  |  |  |  |  | Pam |  |
|---|--------------|--|--|--|--|--|--|--|--|--|--|--|--|--|--|-----|--|

| Nº | LUGARES | Saúde |         |    |    |    |    | Cemit. |     | Religião |    |  |  |
|----|---------|-------|---------|----|----|----|----|--------|-----|----------|----|--|--|
|    |         | CS    | Dist. a |    | AM | PS | FA | Dis    | Pad | Cap      | IG |  |  |
|    |         |       | CS      | HC |    |    |    |        |     |          |    |  |  |

**A**

|   |        |     |      |     |  |  |  |     |      |  |   |  |
|---|--------|-----|------|-----|--|--|--|-----|------|--|---|--|
| 1 | Adurão | Pam | 27.5 | 113 |  |  |  | Dor | 12.5 |  | 1 |  |
|---|--------|-----|------|-----|--|--|--|-----|------|--|---|--|

**C**

|   |          |     |      |     |  |  |  |     |   |  |   |  |
|---|----------|-----|------|-----|--|--|--|-----|---|--|---|--|
| 2 | Carregal | Pam | 31.8 | 117 |  |  |  | Dor | 2 |  | 1 |  |
|---|----------|-----|------|-----|--|--|--|-----|---|--|---|--|

**D**

|   |                    |     |      |     |  |   |  |   |     |   |   |   |
|---|--------------------|-----|------|-----|--|---|--|---|-----|---|---|---|
| 3 | Dornelas do Zêzere | Pam | 47.4 | 113 |  | X |  | X | 0.2 | X | 1 | 1 |
|---|--------------------|-----|------|-----|--|---|--|---|-----|---|---|---|

**M**


|   |         |     |    |     |  |  |  |     |   |  |   |  |
|---|---------|-----|----|-----|--|--|--|-----|---|--|---|--|
| 4 | Machial | Pam | 35 | 120 |  |  |  | Dor | 1 |  | 1 |  |
|---|---------|-----|----|-----|--|--|--|-----|---|--|---|--|

**P**

|   |                 |     |      |     |  |  |  |     |      |  |  |  |
|---|-----------------|-----|------|-----|--|--|--|-----|------|--|--|--|
| 5 | Pisão           | Pam | 32.8 | 118 |  |  |  | Dor | 1    |  |  |  |
| 6 | Portas do Souto | "   | 28.1 | 113 |  |  |  | "   | 29.1 |  |  |  |

**S**

|   |              |     |    |     |  |  |  |     |    |  |   |  |
|---|--------------|-----|----|-----|--|--|--|-----|----|--|---|--|
| 7 | Selada Porta | Pam | 28 | 113 |  |  |  | Dor | 19 |  | 1 |  |
|---|--------------|-----|----|-----|--|--|--|-----|----|--|---|--|



Freguesia de Domelas do Zêzere  
 Comunidade de Pampilhosa

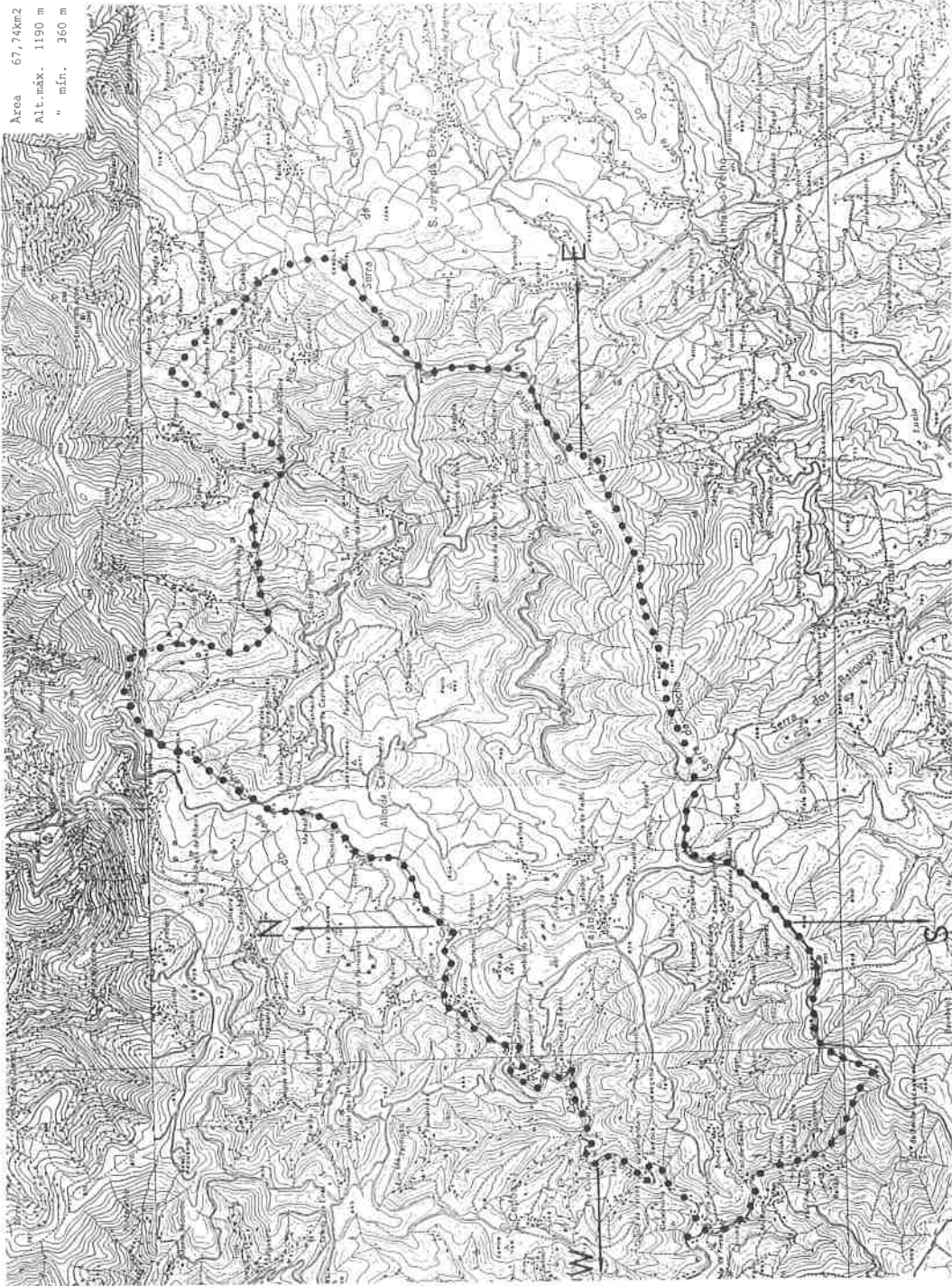


**FAJÃO**





Area 67,74km<sup>2</sup>  
Alt.máx. 1190 m  
" mín. 360 m





## FAJÃO

### - História:

Antiga vila e sede de concelho (extinto em 24 de Outubro de 1855) era, sob o ponto de vista eclesiástico, um curato da apresentação do Mosteiro de Santa Cruz de Coimbra, tendo sido seu donatário o Mosteiro de Folques.

### - Padroeiro:

Senhora da Assunção.

### - Imóveis dignos de menção:

- Ponte de Cartamilo sobre o Rio Ceira:
- Estrada das Voltinhas, antiquíssimas, caminho de acesso de Fajão à Ponte de Cartamilo;
- Penedos de Fajão, afloramento rochoso que se destaca da topografia periférica com grutas com nomes sugestivos tais como "*Casa dos Mouros*", "*Gruta de Canões*", "*Forno dos Mouros*", etc. Disfruta-se uma vista soberba num dos locais mais altos denominados "*Raseira*".
- Ermida de Nossa Senhora da Guia, numa reconstrução não muito adequada, mas com um mirante sobre o Rio Ceira, donde se podem ver as povoações de Fajão, Ponte de Fajão, Galhas e um pouco da "*Mata de Fajão*";
- Ponte de Ceiroco, sobre a Ribeira de Carrimã (afluente do Rio Ceira) com vestígios de um antigo lagar de azeite, com as suas tulhas;
- Casa antiga em Castanheira da Serra, com traça antiga;

- Limites:

Entre N e E : - Do lugar conhecido por Cartomil, segue a Barroca do Ribeiro até ao cimo, passando pelo local designado por Malhadil seguindo pelo visó, no ponto do Terreiro e ponto dominante do Vale das Tarrelas, continuando até ao marco geodésico de Carambola; continua pelo visó até ao alto da Encosta da Amieira, voltando para sul, por uma linha de festo até ao Alto de Ervedal, onde inflecte para ESE por outra linha de festo até à Barroca (que vai passar a este de Chão do Tojo) subindo até ao ponto dominante da Lomba Malhada Garcia. Desce por linha de festo até à Ribeira da Fôrnea, que atravessa, continuando a meia encosta, até praticamente ao Rio Ceira, para inflectir para NNE subindo até atingir o ponto dominante do Outeiro da Marrada. Deste ponto toma a direcção sudeste até ao Rio Ceira que atravessa junto do chamado Rebolo dos Pontões para continuar neste, numa linha de festo que termina no marco geodésico de Cebola, seguindo pelo visó, agora com a direcção sudoeste até ao marco geodésico de Silva, inflectindo para sul, ainda pelo visó até a um ponto dominante junto ao local denominado Sobral. Desce pelo visó até um colo topográfico volta a subir pelo visó até ao marco geodésico de Arouca;

Entre E e S : - Do marco geodésico de Arouca desce por linha de festo, na direcção WSW, passando pelo local conhecido por Selada do Asno, começando a subir novamente por um visó até ao marco geodésico de Rocha, seguindo o visó, para oeste até ao local denominado Relva e mais adiante ao marco geodésico de Covo. Inflecte para sul, tomando os limites da freguesia

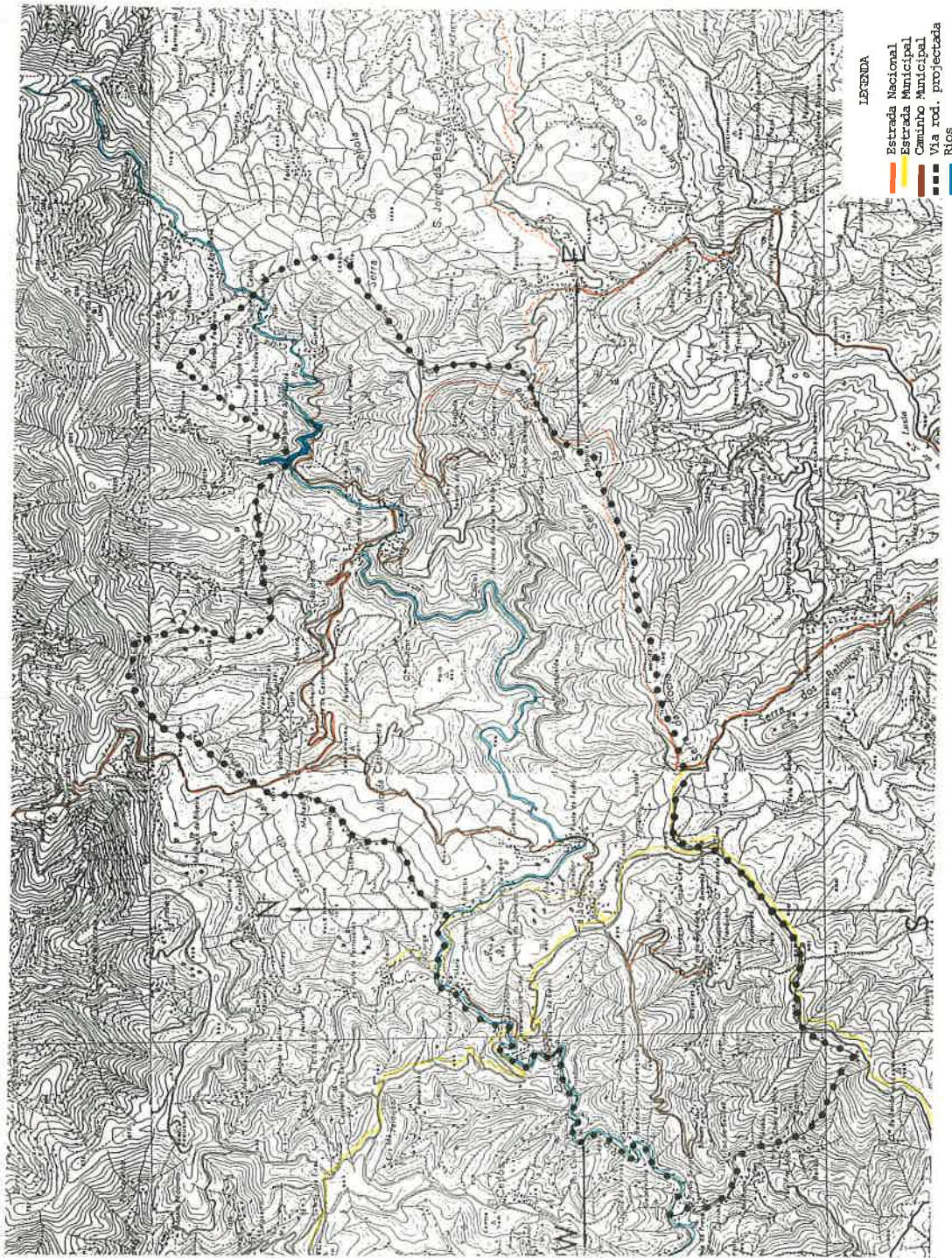
sia do Cabril;

Entre S e W : - Do local designado por Lomba do Ceiroco tem os limites da freguesia de Cabril até ao local do Penedo da Selada das Porcas, seguindo o visio até ao ponto denominado por Selada da Cova. Segue para sudoeste até um ponto dominante, descendo, para oeste por uma linha de festo que inflecte para noroeste até ao local conhecido por Loureiro onde continua pela Ribeira de Carrimã até à sua foz no Rio Ceira, por onde segue para montante;

Entre W e N : - Ainda no Rio Ceira, junto a um local designado por Sapa, continua até ao local de Cartamil no mesmo.  
A partir da Ponte do Ceiroco (foz da Ribeira de Carrimã) constitui limite concelhio com Arganil.

Turismo:

- Vale do Ceira, todo ele magnífico, assim como todos os acessos ao mesmo; no próprio Rio, Góis tem trutas com interesse desportivo.  
Tem especial relevância a zona da Covanca com as "Marmitas" no leito.
- Barragem do Alto Ceira, assim como os acessos à mesma a partir da povoação de Porto da Balsa;
- Estrada (EN 344) que passa por Castanheira da Serra, Porto da Balsa, ao cimo de Ceiroquinho com continuação para o Pico do Silva;



| Lugares             | Anos |      |      |      |      | Diferenças    |               |               |               |
|---------------------|------|------|------|------|------|---------------|---------------|---------------|---------------|
|                     | 1911 | 1940 | 1960 | 1970 | 1981 | 1911/<br>1940 | 1940/<br>1960 | 1960/<br>1970 | 1970/<br>1981 |
| Açor das Bouças     | 21   |      | 11   |      |      | - 21          | + 11          | - 11          |               |
| Bouças              | 73   | 88   | 79   | 35   | 29   | + 15          | - 9           | - 44          | - 6           |
| Camba               | 110  | 123  | 94   | 63   | 51   | + 13          | - 29          | - 31          | - 12          |
| Castanheira         | 123  | 129  | 98   | 80   | 34   | + 6           | - 31          | - 18          | - 46          |
| Cavaleiros de Baixo | 73   | 67   | 63   | 36   | 38   | - 6           | - 4           | - 27          | + 2           |
| Cavaleiros de Cima  | 72   | 39   | 19   | 17   | 19   | - 33          | - 20          | - 2           | + 2           |
| Seiroco             | 64   | 68   | 88   | 74   | 43   | - 4           | + 20          | - 14          | - 31          |
| Seiroquinho         | 170  | 159  | 112  | 67   | 45   | - 11          | - 47          | - 45          | - 22          |
| Covanca             | 48   | 110  | 158  | 98   | 70   | + 62          | + 48          | - 60          | - 28          |
| Fajão               | 337  | 269  | 174  | 124  | 89   | - 68          | - 95          | - 50          | - 35          |
| Gralhas             | 31   | 38   | 56   | 44   | 21   | + 7           | + 18          | - 12          | - 23          |
| Mata                | 87   | 75   | 62   | 41   | 29   | - 12          | - 13          | - 21          | - 12          |
| Ponte de Fajão      | 87   | 115  | 146  | 133  | 53   | + 28          | + 31          | - 13          | - 80          |
| Porto da Balsa      | 48   | 64   | 61   | 43   | 14   | + 16          | - 3           | - 18          | - 29          |
| Vale Pardieiro      | 12   | 34   | 34   | 37   | 20   | + 22          |               | + 3           | - 17          |
| Outros lugares      | 49   |      |      |      |      | - 49          |               |               |               |
| Isolados            | 41   | 94   | 49   | 19   | 20   | + 53          | - 45          | - 30          | + 1           |
|                     |      |      |      |      |      |               |               |               |               |
|                     |      |      |      |      |      |               |               |               |               |
| T O T A L           | 1446 | 1472 | 1304 | 911  | 575  | + 26          | - 168         | - 393         | - 336         |



Variações anuais relativas (expressas em %)

|                       | 1911   | 1940  | 1960  | 1970  | 1981  |
|-----------------------|--------|-------|-------|-------|-------|
| <b>1911</b><br>(1446) | ○      | - 1,8 | + 9,8 | +37,0 | +60,2 |
| <b>1940</b><br>(1472) | +1,8   | ○     | +11,4 | +38,1 | +60,9 |
| <b>1960</b><br>(1304) | - 9,8  | -11,4 | ○     | +30,1 | +55,9 |
| <b>1970</b><br>(911)  | - 37,0 | -38,1 | -30,1 | ○     | +36,9 |
| <b>1981</b><br>(575)  | - 60,2 | -60,9 | -55,9 | -36,9 | ○     |



| Nº | LUGARES | Distância à sede de |     |     |          |     |     |
|----|---------|---------------------|-----|-----|----------|-----|-----|
|    |         | Freguesia           |     |     | Concelho |     |     |
|    |         | Flo/Vic             | Mac | Asf | Flo/Vic  | Mac | Asf |

### A

|   |                        |     |  |     |      |  |     |
|---|------------------------|-----|--|-----|------|--|-----|
| 1 | Açor                   | 6.1 |  |     | 33.1 |  | 4   |
| 2 | Açor das Boiças        | 6.1 |  |     | 33.1 |  | 4   |
| 3 | Açor do Porto da Balsa | 4.8 |  | 3.5 | 31.8 |  | 7.5 |
| 4 | Algares                | 1   |  |     | 28   |  | 4   |
| 5 | Algares das Boiças     | 5.5 |  |     | 32.5 |  | 4   |

### B

|   |             |     |  |  |      |  |   |
|---|-------------|-----|--|--|------|--|---|
| 6 | Batisqueiro | 7.5 |  |  | 34.5 |  | 4 |
| 7 | Boiças      | 5   |  |  | 32   |  | 4 |

### C

|    |                      |      |     |     |      |      |     |
|----|----------------------|------|-----|-----|------|------|-----|
| 8  | Camba                | 5.5  |     | 3.5 | 32.5 |      | 7.5 |
| 9  | Cartamilo            | 9.5  | 1.8 |     | 9.5  | 28.8 | 4   |
| 10 | Castanheira da Serra | 4.5  |     | 1   | 33   |      | 5   |
| 11 | Cavaleiros de Baixo  | 2.5  |     |     | 29.5 |      | 4   |
| 12 | Cavaleiros de Cima   | 2    |     |     | 29   |      | 4   |
| 13 | Ceiroco              | 11.9 |     | 3.5 | 12   |      | 26  |
| 14 | Ceiroquinho          | 2.2  |     |     | 28.7 |      | 4   |
| 15 | Covanca              | 9.5  |     | 3.5 | 12   |      | 26  |

### E

|    |                    |     |   |   |    |  |   |
|----|--------------------|-----|---|---|----|--|---|
| 16 | Eirinho da Ribeira | 1,5 | 2 | 1 | 26 |  | 4 |
|----|--------------------|-----|---|---|----|--|---|

### F

|    |               |      |  |   |    |  |   |
|----|---------------|------|--|---|----|--|---|
| 17 | Fajão         | SEDE |  |   | 27 |  | 4 |
| 18 | Foz de Belide | 5    |  | 1 | 36 |  | 1 |

### G

|    |         |     |  |  |      |  |   |
|----|---------|-----|--|--|------|--|---|
| 19 | Gralhas | 2.5 |  |  | 29.5 |  | 4 |
|----|---------|-----|--|--|------|--|---|

### M

|    |      |   |  |  |      |  |   |
|----|------|---|--|--|------|--|---|
| 20 | Mata | 3 |  |  | 30.5 |  | 4 |
|----|------|---|--|--|------|--|---|

### P

|    |                |     |  |     |      |  |     |
|----|----------------|-----|--|-----|------|--|-----|
| 21 | Ponte de Fajão | 1.5 |  |     | 28.5 |  | 4   |
| 22 | Porto da Balsa | 3.5 |  | 3.5 | 30.5 |  | 7.5 |

| Nº | LUGARES | Distância à sede de |     |     |          |     |     |
|----|---------|---------------------|-----|-----|----------|-----|-----|
|    |         | Freguesia           |     |     | Concelho |     |     |
|    |         | Flo/Vic             | Mac | Asf | Flo/Vic  | Mac | Asf |

### Q

|    |                    |  |  |  |  |  |  |
|----|--------------------|--|--|--|--|--|--|
| 23 | Quinta do Loureiro |  |  |  |  |  |  |
|----|--------------------|--|--|--|--|--|--|

### R

|    |         |     |  |  |      |  |   |
|----|---------|-----|--|--|------|--|---|
| 24 | Ribeira | 3.2 |  |  | 29.7 |  | 4 |
|----|---------|-----|--|--|------|--|---|

### V

|    |                |     |   |  |      |   |   |
|----|----------------|-----|---|--|------|---|---|
| 25 | Vale Pardeeiro | 4.4 |   |  | 31.4 |   | 4 |
| 26 | " da Presa     |     | 2 |  | 27   | 2 | 4 |
| 27 | " do Sobreiro  | 6.5 |   |  | 33.5 |   | 4 |

| Nº | LUGARES | Comunicações           |                |                  |           |           |         |
|----|---------|------------------------|----------------|------------------|-----------|-----------|---------|
|    |         | Carreiras<br>Camioneta | Est.<br>Postal | Código<br>Postal | Telefones |           |         |
|    |         |                        |                |                  | Red.Prin. | Red.Local | P.Públ. |

### A

|   |                        |                |  |  |  |  |  |
|---|------------------------|----------------|--|--|--|--|--|
| 1 | Açor                   |                |  |  |  |  |  |
|   | Açor das Boiças        | VER AÇOR/FAJÃO |  |  |  |  |  |
|   | Açor do Porto da Balsa | DESABITADO     |  |  |  |  |  |
|   | Algares                | "              |  |  |  |  |  |
|   | Algares das Boiças     | "              |  |  |  |  |  |

### B

|   |             |            |  |  |         |       |       |
|---|-------------|------------|--|--|---------|-------|-------|
|   | Batisqueiro | DESABITADO |  |  |         |       |       |
| 2 | Boiças      |            |  |  | Arganil | Fajão | 95221 |

### C

|    |                      |  |  |  |         |       |       |
|----|----------------------|--|--|--|---------|-------|-------|
| 3  | Camba                |  |  |  | Arganil | Fajão | 95254 |
| 4  | Cartamilo            |  |  |  | Arganil | Fajão |       |
| 5  | Castanheira da Serra |  |  |  | Arganil | Fajão | 95251 |
| 6  | Cavaleiros de Baixo  |  |  |  | Arganil | Fajão | 95215 |
| 7  | Cavaleiros de Cima   |  |  |  | Arganil | Fajão |       |
| 8  | Ceiroco              |  |  |  | Arganil | Fajão | 95137 |
| 9  | Ceiroquinho          |  |  |  | Arganil | Fajão | 95211 |
| 10 | Covanca              |  |  |  | Arganil | Fajão | 95258 |

| Nº | LUGARES | Comunicações           |                |                  |           |           |         |
|----|---------|------------------------|----------------|------------------|-----------|-----------|---------|
|    |         | Carreiras<br>Camioneta | Est.<br>Postal | Código<br>Postal | Telefones |           |         |
|    |         |                        |                |                  | Red.Prin. | Red.Local | P.Públ. |

## E

|  |                    |            |  |  |  |  |  |
|--|--------------------|------------|--|--|--|--|--|
|  | Eirinho da Ribeira | DESABITADO |  |  |  |  |  |
|--|--------------------|------------|--|--|--|--|--|

## F

|    |               |  |   |             |         |       |       |
|----|---------------|--|---|-------------|---------|-------|-------|
| 11 | Fajão         |  | X | 3320<br>Pam | Arganil | Fajão | 95101 |
| 12 | Foz de Belide |  |   |             |         |       |       |

## G

|    |         |  |  |  |         |       |       |
|----|---------|--|--|--|---------|-------|-------|
| 13 | Gralhas |  |  |  | Arganil | Fajão | 95108 |
|----|---------|--|--|--|---------|-------|-------|

## M

|    |      |  |  |  |         |       |       |
|----|------|--|--|--|---------|-------|-------|
| 14 | Mata |  |  |  | Arganil | Fajão | 95218 |
|----|------|--|--|--|---------|-------|-------|

## P

|    |                |     |  |  |         |       |       |
|----|----------------|-----|--|--|---------|-------|-------|
| 15 | Ponte de Fajão |     |  |  | Arganil | Fajão | 95292 |
| 16 | Porto da Balsa | Sim |  |  | Arganil | Fajão | 95257 |

## Q

|  |                    |            |  |  |  |  |  |
|--|--------------------|------------|--|--|--|--|--|
|  | Quinta do Loureiro | DESABITADO |  |  |  |  |  |
|--|--------------------|------------|--|--|--|--|--|

## R

|  |         |            |  |  |  |  |  |
|--|---------|------------|--|--|--|--|--|
|  | Ribeira | DESABITADO |  |  |  |  |  |
|--|---------|------------|--|--|--|--|--|

## V

|    |                |  |  |  |  |  |  |
|----|----------------|--|--|--|--|--|--|
| 17 | Vale Pardeeiro |  |  |  |  |  |  |
| 18 | " da Presa     |  |  |  |  |  |  |
| 19 | " do Sobreiro  |  |  |  |  |  |  |

| Nº | LUGARES | Empresas Industriais |     |     |     |     |     |     |     |     |     |
|----|---------|----------------------|-----|-----|-----|-----|-----|-----|-----|-----|-----|
|    |         | Mad                  | Res | Cer | Mov | Civ | Ves | Ser | Avi | Lag | Ali |

### A

|   |      |  |  |  |  |  |  |  |  |  |  |  |  |  |
|---|------|--|--|--|--|--|--|--|--|--|--|--|--|--|
| 1 | Açor |  |  |  |  |  |  |  |  |  |  |  |  |  |
|---|------|--|--|--|--|--|--|--|--|--|--|--|--|--|

### B

|   |        |  |  |  |  |  |  |  |  |  |  |  |  |  |
|---|--------|--|--|--|--|--|--|--|--|--|--|--|--|--|
| 2 | Boiças |  |  |  |  |  |  |  |  |  |  |  |  |  |
|---|--------|--|--|--|--|--|--|--|--|--|--|--|--|--|

### C

|    |                      |  |  |  |  |  |  |  |  |  |  |  |  |  |
|----|----------------------|--|--|--|--|--|--|--|--|--|--|--|--|--|
| 3  | Camba                |  |  |  |  |  |  |  |  |  |  |  |  |  |
| 4  | Cartamilo            |  |  |  |  |  |  |  |  |  |  |  |  |  |
| 5  | Castanheira da Serra |  |  |  |  |  |  |  |  |  |  |  |  |  |
| 6  | Cavaleiros de Baixo  |  |  |  |  |  |  |  |  |  |  |  |  |  |
| 7  | Cavaleiros de Cima   |  |  |  |  |  |  |  |  |  |  |  |  |  |
| 8  | Ceiroco              |  |  |  |  |  |  |  |  |  |  |  |  |  |
| 9  | Ceiroquinho          |  |  |  |  |  |  |  |  |  |  |  |  |  |
| 10 | Covanca              |  |  |  |  |  |  |  |  |  |  |  |  |  |

### F

|    |               |  |  |  |  |  |  |  |  |  |  |  |  |  |
|----|---------------|--|--|--|--|--|--|--|--|--|--|--|--|--|
| 11 | Fajão         |  |  |  |  |  |  |  |  |  |  |  |  |  |
| 12 | Foz de Belide |  |  |  |  |  |  |  |  |  |  |  |  |  |

### G

|    |         |  |  |  |  |  |  |  |  |  |  |  |  |  |
|----|---------|--|--|--|--|--|--|--|--|--|--|--|--|--|
| 13 | Gralhas |  |  |  |  |  |  |  |  |  |  |  |  |  |
|----|---------|--|--|--|--|--|--|--|--|--|--|--|--|--|

### M

|    |      |  |  |  |  |  |  |  |  |  |  |  |  |  |
|----|------|--|--|--|--|--|--|--|--|--|--|--|--|--|
| 14 | Mata |  |  |  |  |  |  |  |  |  |  |  |  |  |
|----|------|--|--|--|--|--|--|--|--|--|--|--|--|--|

### P

|    |                |  |  |  |  |  |  |  |  |  |  |  |  |  |
|----|----------------|--|--|--|--|--|--|--|--|--|--|--|--|--|
| 15 | Ponte de Fajão |  |  |  |  |  |  |  |  |  |  |  |  |  |
| 16 | Porto da Balsa |  |  |  |  |  |  |  |  |  |  |  |  |  |

### V

|    |               |  |  |  |  |  |  |  |  |  |  |  |  |  |
|----|---------------|--|--|--|--|--|--|--|--|--|--|--|--|--|
| 17 | Vale Pardeiro |  |  |  |  |  |  |  |  |  |  |  |  |  |
| 18 | " da Presa    |  |  |  |  |  |  |  |  |  |  |  |  |  |
| 19 | " do Sobreiro |  |  |  |  |  |  |  |  |  |  |  |  |  |

| Nº | LUGARES | Comércio |    |    |    |    |    |    |    |    |     |    |
|----|---------|----------|----|----|----|----|----|----|----|----|-----|----|
|    |         | Me       | Ta | Rt | Do | Ti | Li | Cc | Ed | Mo | Mec | Va |

### A

|   |      |  |  |  |  |  |  |  |  |  |  |  |  |
|---|------|--|--|--|--|--|--|--|--|--|--|--|--|
| 1 | Açor |  |  |  |  |  |  |  |  |  |  |  |  |
|---|------|--|--|--|--|--|--|--|--|--|--|--|--|

### B

|   |        |   |   |  |  |  |  |  |  |  |  |  |  |
|---|--------|---|---|--|--|--|--|--|--|--|--|--|--|
| 2 | Boiças | 1 | 1 |  |  |  |  |  |  |  |  |  |  |
|---|--------|---|---|--|--|--|--|--|--|--|--|--|--|

### C

|    |                      |   |   |  |  |  |  |  |  |  |  |  |  |
|----|----------------------|---|---|--|--|--|--|--|--|--|--|--|--|
| 3  | Camba                | 1 | 1 |  |  |  |  |  |  |  |  |  |  |
| 4  | Cartamilo            |   |   |  |  |  |  |  |  |  |  |  |  |
| 5  | Castanheira da Serra | 1 | 1 |  |  |  |  |  |  |  |  |  |  |
| 6  | Cavaleiros de Baixo  |   |   |  |  |  |  |  |  |  |  |  |  |
| 7  | Cavaleiros de Cima   | 1 | 1 |  |  |  |  |  |  |  |  |  |  |
| 8  | Ceiroco              | 1 | 1 |  |  |  |  |  |  |  |  |  |  |
| 9  | Ceiroquinho          | 1 | 1 |  |  |  |  |  |  |  |  |  |  |
| 10 | Covanca              | 1 | 1 |  |  |  |  |  |  |  |  |  |  |

### F

|    |               |   |   |   |  |  |  |  |  |  |  |  |  |
|----|---------------|---|---|---|--|--|--|--|--|--|--|--|--|
| 11 | Fajão         | 3 | 3 | 1 |  |  |  |  |  |  |  |  |  |
| 12 | Foz de Belide |   |   |   |  |  |  |  |  |  |  |  |  |

### G

|    |         |   |   |  |  |  |  |  |  |  |  |  |  |
|----|---------|---|---|--|--|--|--|--|--|--|--|--|--|
| 13 | Gralhas | 1 | 1 |  |  |  |  |  |  |  |  |  |  |
|----|---------|---|---|--|--|--|--|--|--|--|--|--|--|

### M

|    |      |   |   |  |  |  |  |  |  |  |  |  |  |
|----|------|---|---|--|--|--|--|--|--|--|--|--|--|
| 14 | Mata | 1 | 1 |  |  |  |  |  |  |  |  |  |  |
|----|------|---|---|--|--|--|--|--|--|--|--|--|--|

### P

|    |                |   |   |  |  |  |  |  |  |  |  |  |  |
|----|----------------|---|---|--|--|--|--|--|--|--|--|--|--|
| 15 | Ponte de Fajão | 1 | 1 |  |  |  |  |  |  |  |  |  |  |
| 16 | Porto da Balsa | 1 | 1 |  |  |  |  |  |  |  |  |  |  |

### V

|    |                |  |  |  |  |  |  |  |  |  |  |  |  |
|----|----------------|--|--|--|--|--|--|--|--|--|--|--|--|
| 17 | Vale Pardeeiro |  |  |  |  |  |  |  |  |  |  |  |  |
| 18 | " da Presa     |  |  |  |  |  |  |  |  |  |  |  |  |
| 19 | " do Sobreiro  |  |  |  |  |  |  |  |  |  |  |  |  |

| Nº | LUGARES | Infraestruturas Básicas |    |     |     |    |               |     |     |    |         |    |     |     |    |
|----|---------|-------------------------|----|-----|-----|----|---------------|-----|-----|----|---------|----|-----|-----|----|
|    |         | Água                    |    |     |     |    | Electricidade |     |     |    | Esgotos |    |     |     |    |
|    |         | SP                      | FC | Cap | Res | DD | DF            | Mon | Tri | IP | PT      | SP | Red | Fos | ET |

### A

|   |      |   |  |  |  |  |  |  |  |  |  |  |  |  |  |  |  |   |  |  |  |  |
|---|------|---|--|--|--|--|--|--|--|--|--|--|--|--|--|--|--|---|--|--|--|--|
| 1 | Açor | X |  |  |  |  |  |  |  |  |  |  |  |  |  |  |  | X |  |  |  |  |
|---|------|---|--|--|--|--|--|--|--|--|--|--|--|--|--|--|--|---|--|--|--|--|

### B

|   |        |  |  |   |   |  |   |  |  |  |  |  |  |  |  |  |  |   |  |  |  |  |
|---|--------|--|--|---|---|--|---|--|--|--|--|--|--|--|--|--|--|---|--|--|--|--|
| 2 | Boiças |  |  | X | X |  | X |  |  |  |  |  |  |  |  |  |  | X |  |  |  |  |
|---|--------|--|--|---|---|--|---|--|--|--|--|--|--|--|--|--|--|---|--|--|--|--|

### C

|    |                      |   |  |   |   |   |   |   |   |   |   |   |   |   |  |  |  |   |  |  |  |  |
|----|----------------------|---|--|---|---|---|---|---|---|---|---|---|---|---|--|--|--|---|--|--|--|--|
| 3  | Camba                |   |  | X | X | X | X | X | X | X | X | X | X | X |  |  |  |   |  |  |  |  |
| 4  | Cartamilo            | X |  |   |   |   |   |   |   |   |   |   |   |   |  |  |  | X |  |  |  |  |
| 5  | Castanheira da Serra |   |  | X | X | X | X | X | X | X | X | X | X | X |  |  |  |   |  |  |  |  |
| 6  | Cavaleiros de Baixo  |   |  | X | X | X | X | X | X | X | X |   |   |   |  |  |  | X |  |  |  |  |
| 7  | Cavaleiros de Cima   |   |  | X | X | X | X | X | X | X | X | X | X | X |  |  |  |   |  |  |  |  |
| 8  | Ceiroco              |   |  | X | X |   | X | X | X | X |   |   |   |   |  |  |  | X |  |  |  |  |
| 9  | Ceiroquinho          |   |  | X | X | X | X | X | X | X | X | X | X | X |  |  |  |   |  |  |  |  |
| 10 | Covanca              |   |  | X | X | X | X | X | X | X | X | X | X | X |  |  |  |   |  |  |  |  |

### F

|    |               |   |  |   |   |   |   |   |   |   |   |   |   |   |  |  |  |   |  |  |  |  |
|----|---------------|---|--|---|---|---|---|---|---|---|---|---|---|---|--|--|--|---|--|--|--|--|
| 11 | Fajão         |   |  | X | X | X | X | X | X | X | X | X | X | X |  |  |  |   |  |  |  |  |
| 12 | Foz de Belide | X |  |   |   |   |   |   |   |   |   |   |   |   |  |  |  | X |  |  |  |  |

### G

|    |         |  |  |   |   |  |   |   |   |   |   |   |   |   |  |  |  |  |  |  |  |  |
|----|---------|--|--|---|---|--|---|---|---|---|---|---|---|---|--|--|--|--|--|--|--|--|
| 13 | Gralhas |  |  | X | X |  | X | X | X | X | X | X | X | X |  |  |  |  |  |  |  |  |
|----|---------|--|--|---|---|--|---|---|---|---|---|---|---|---|--|--|--|--|--|--|--|--|

### M

|    |      |  |  |   |   |  |   |   |   |   |   |   |   |   |  |  |  |  |  |  |  |  |
|----|------|--|--|---|---|--|---|---|---|---|---|---|---|---|--|--|--|--|--|--|--|--|
| 14 | Mata |  |  | X | X |  | X | X | X | X | X | X | X | X |  |  |  |  |  |  |  |  |
|----|------|--|--|---|---|--|---|---|---|---|---|---|---|---|--|--|--|--|--|--|--|--|

### P

|    |                |  |  |   |   |   |   |   |   |   |  |  |  |  |  |  |  |   |  |  |  |  |
|----|----------------|--|--|---|---|---|---|---|---|---|--|--|--|--|--|--|--|---|--|--|--|--|
| 15 | Ponte de Fajão |  |  | X | X | X | X | X | X | X |  |  |  |  |  |  |  | X |  |  |  |  |
| 16 | Porto da Balsa |  |  | X | X |   | X | X | X | X |  |  |  |  |  |  |  | X |  |  |  |  |

### V

|    |                |   |  |   |   |  |   |  |  |  |  |  |  |  |  |  |  |   |  |  |  |  |
|----|----------------|---|--|---|---|--|---|--|--|--|--|--|--|--|--|--|--|---|--|--|--|--|
| 17 | Vale Pardeeiro |   |  | X | X |  | X |  |  |  |  |  |  |  |  |  |  | X |  |  |  |  |
| 18 | " da Presa     | X |  |   |   |  |   |  |  |  |  |  |  |  |  |  |  | X |  |  |  |  |
| 19 | " do Sobreiro  | X |  |   |   |  |   |  |  |  |  |  |  |  |  |  |  | X |  |  |  |  |

| Nº | LUGARES | Educação e Segurança Social |    |         |    |    |    |    |     |     |    |    |    |
|----|---------|-----------------------------|----|---------|----|----|----|----|-----|-----|----|----|----|
|    |         | CR                          | JI | Escolas |    |    |    |    |     |     | CV | CP | CD |
|    |         |                             |    | Pre     | PR | TV | PP | SE | Des | Can |    |    |    |

### A

|   |      |  |  |  |  |  |  |  |  |  |  |  |  |     |  |
|---|------|--|--|--|--|--|--|--|--|--|--|--|--|-----|--|
| 1 | Açor |  |  |  |  |  |  |  |  |  |  |  |  | Pam |  |
|---|------|--|--|--|--|--|--|--|--|--|--|--|--|-----|--|

### B

|   |        |  |  |  |  |  |  |  |  |  |  |  |  |     |  |
|---|--------|--|--|--|--|--|--|--|--|--|--|--|--|-----|--|
| 2 | Boiças |  |  |  |  |  |  |  |  |  |  |  |  | Pam |  |
|---|--------|--|--|--|--|--|--|--|--|--|--|--|--|-----|--|

### C

|    |                      |  |  |  |  |   |  |  |  |  |  |  |  |     |  |
|----|----------------------|--|--|--|--|---|--|--|--|--|--|--|--|-----|--|
| 3  | Camba                |  |  |  |  |   |  |  |  |  |  |  |  | Pam |  |
| 4  | Cartamilo            |  |  |  |  |   |  |  |  |  |  |  |  | "   |  |
| 5  | Castanheira da Serra |  |  |  |  |   |  |  |  |  |  |  |  | "   |  |
| 6  | Cavaleiros de Baixo  |  |  |  |  |   |  |  |  |  |  |  |  | "   |  |
| 7  | Cavaleiros de Cima   |  |  |  |  |   |  |  |  |  |  |  |  | "   |  |
| 8  | Ceiroco              |  |  |  |  |   |  |  |  |  |  |  |  | "   |  |
| 9  | Ceiroquinho          |  |  |  |  | 1 |  |  |  |  |  |  |  | "   |  |
| 10 | Covanca              |  |  |  |  | 1 |  |  |  |  |  |  |  | "   |  |

### F

|    |               |  |  |  |  |   |   |  |  |  |  |  |  |     |  |
|----|---------------|--|--|--|--|---|---|--|--|--|--|--|--|-----|--|
| 11 | Fajão         |  |  |  |  | 1 | 1 |  |  |  |  |  |  | Pam |  |
| 12 | Foz de Belide |  |  |  |  |   |   |  |  |  |  |  |  | "   |  |

### G

|    |         |  |  |  |  |  |  |  |  |  |  |  |  |     |  |
|----|---------|--|--|--|--|--|--|--|--|--|--|--|--|-----|--|
| 13 | Gralhas |  |  |  |  |  |  |  |  |  |  |  |  | Pam |  |
|----|---------|--|--|--|--|--|--|--|--|--|--|--|--|-----|--|

### M

|    |      |  |  |  |  |  |  |  |  |  |  |  |  |     |  |
|----|------|--|--|--|--|--|--|--|--|--|--|--|--|-----|--|
| 14 | Mata |  |  |  |  |  |  |  |  |  |  |  |  | Pam |  |
|----|------|--|--|--|--|--|--|--|--|--|--|--|--|-----|--|

### P

|    |                |  |  |  |  |   |  |  |  |  |  |  |  |     |  |
|----|----------------|--|--|--|--|---|--|--|--|--|--|--|--|-----|--|
| 15 | Ponte de Fajão |  |  |  |  |   |  |  |  |  |  |  |  | Pam |  |
| 16 | Porto da Balsa |  |  |  |  | 1 |  |  |  |  |  |  |  | "   |  |

### V

|    |                |  |  |  |  |  |  |  |  |  |  |  |  |     |  |
|----|----------------|--|--|--|--|--|--|--|--|--|--|--|--|-----|--|
| 17 | Vale Pardeeiro |  |  |  |  |  |  |  |  |  |  |  |  | Pam |  |
| 18 | " da Presa     |  |  |  |  |  |  |  |  |  |  |  |  | "   |  |
| 19 | " do Sobreiro  |  |  |  |  |  |  |  |  |  |  |  |  | "   |  |

| Nº | LUGARES | Saúde |         |    |    |    | Cemit. |     | Religião |     |    |
|----|---------|-------|---------|----|----|----|--------|-----|----------|-----|----|
|    |         | CS    | Dist. a |    | AM | PS | FA     | Dis | Pad      | Cap | Iq |
|    |         |       | CS      | HC |    |    |        |     |          |     |    |

### A

|   |      |     |      |     |  |  |  |     |     |  |  |  |
|---|------|-----|------|-----|--|--|--|-----|-----|--|--|--|
| 1 | Açor | Pam | 37.1 | 124 |  |  |  | Faj | 6.1 |  |  |  |
|---|------|-----|------|-----|--|--|--|-----|-----|--|--|--|

### B

|   |        |     |    |     |  |  |  |     |   |  |   |  |
|---|--------|-----|----|-----|--|--|--|-----|---|--|---|--|
| 2 | Boiças | Pam | 36 | 113 |  |  |  | Faj | 5 |  | 1 |  |
|---|--------|-----|----|-----|--|--|--|-----|---|--|---|--|

### C

|    |                      |     |      |     |  |  |  |     |      |  |   |  |
|----|----------------------|-----|------|-----|--|--|--|-----|------|--|---|--|
| 3  | Camba                | Pam | 40   | 117 |  |  |  | Faj | 9    |  | 1 |  |
| 4  | Cartamilo            | "   | 42.3 | 113 |  |  |  | "   | 11.3 |  |   |  |
| 5  | Castanheira da Serra | "   | 38   | 115 |  |  |  | "   | 5.5  |  | 1 |  |
| 6  | Cavaleiros de Baixo  | "   | 33.5 | 111 |  |  |  | "   | 2.5  |  | 1 |  |
| 7  | Cavaleiros de Cima   | "   | 33   | 110 |  |  |  | "   | 2    |  |   |  |
| 8  | Ceiroco              | "   | 38   | 119 |  |  |  | "   | 15.4 |  | 1 |  |
| 9  | Ceiroquinho          | "   | 32.7 | 110 |  |  |  | "   | 2.2  |  | 1 |  |
| 10 | Covanca              | "   | 38   | 76  |  |  |  | "   | 13   |  | 1 |  |

### F

|    |               |     |    |     |  |   |  |     |     |     |   |   |
|----|---------------|-----|----|-----|--|---|--|-----|-----|-----|---|---|
| 11 | Fajão         | Pam | 31 | 112 |  | X |  | X   | 0.1 | Pam | 1 | 1 |
| 12 | Foz de Belide | "   | 37 | 120 |  |   |  | Faj | 6   |     |   |   |

### G

|    |         |     |      |     |  |  |  |     |     |  |   |  |
|----|---------|-----|------|-----|--|--|--|-----|-----|--|---|--|
| 13 | Gralhas | Pam | 33.5 | 115 |  |  |  | Faj | 2.5 |  | 1 |  |
|----|---------|-----|------|-----|--|--|--|-----|-----|--|---|--|

### M

|    |      |     |      |     |  |  |  |     |   |  |   |  |
|----|------|-----|------|-----|--|--|--|-----|---|--|---|--|
| 14 | Mata | Pam | 34.5 | 115 |  |  |  | Faj | 3 |  | 1 |  |
|----|------|-----|------|-----|--|--|--|-----|---|--|---|--|

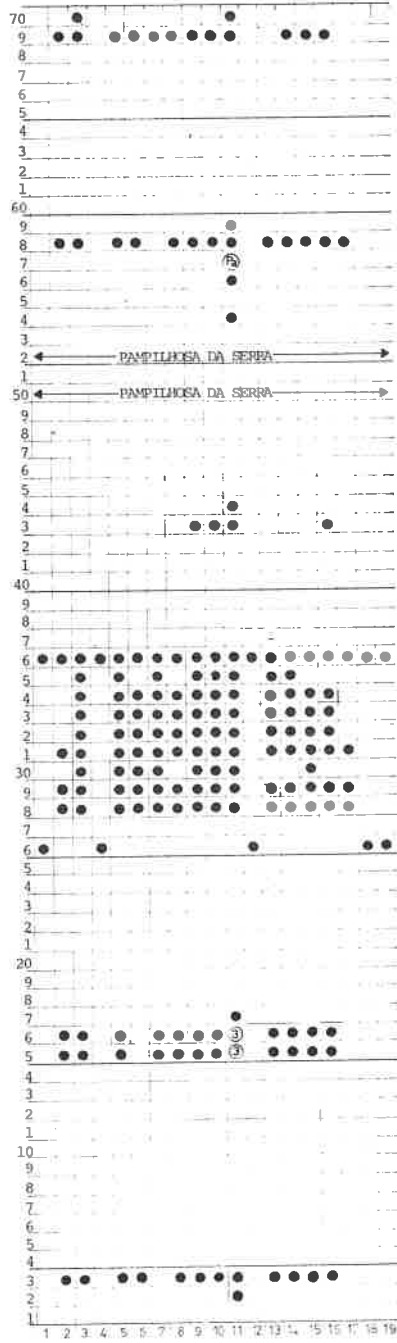
### P

|    |                |     |      |     |  |  |  |     |     |  |   |  |
|----|----------------|-----|------|-----|--|--|--|-----|-----|--|---|--|
| 15 | Ponte de Fajão | Pam | 32.5 | 110 |  |  |  | Faj | 1.5 |  | 1 |  |
| 16 | Porto da Balsa | "   | 38   | 115 |  |  |  | "   | 7   |  | 1 |  |

### V

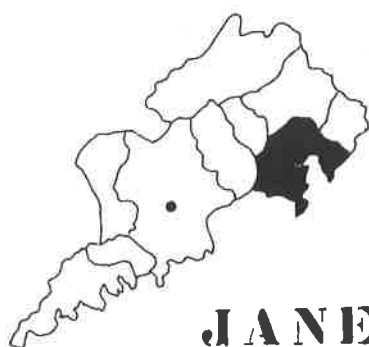
|    |               |     |      |     |  |  |  |     |     |  |   |  |
|----|---------------|-----|------|-----|--|--|--|-----|-----|--|---|--|
| 17 | Vale Pardeiro | Pam | 35.4 | 120 |  |  |  | Faj | 4.4 |  | 1 |  |
| 18 | " da Presa    | "   | 33   | 111 |  |  |  | "   | 2   |  |   |  |
| 19 | " do Sobreiro | "   | 37.5 | 115 |  |  |  | "   | 6.5 |  |   |  |





Pa - Pampilhosa da Serra





## **JANEIRO DE BAIXO**







## JANEIRO DE BAIXO

### - História:

A antiga freguesia era uma vigararia da apresentação do padroado real, e comenda da Ordem de Cristo.

Fez parte do antigo concelho de Fajão até à extinção deste em 24 de Outubro de 1855.

### - Padroeiro:

S. Domingos.

### - Imóveis dignos de menção:

- Igreja matriz;

- Industrialmente o aproveitamento hidroelétrico do Esteiro, com aproveitamento da reserva hídrica da Barragem de Santa Luzia;

- Capela de Brejo de Cima com vistas para o vale de Brejo de Baixo;

- Capela de Porto de Vacas, com construção em xisto, mas com algumas reparações inadequadas;

- Casas em Janeiro de Baixo com construção muito especial e cuidada;

### - Limites:

Entre N e E : - Do local denominado por Portela de Unhais, segue para sul, passando a oeste dum local designado por Arranhadouro, inflectindo depois para chegar a Selada Porta, a partir da qual segue os limites com a freguesia de Dornelas do Zêzere já mencionado, até ao Rio Zêzere num local denominado Milleiral seguindo aquele, para juzante;

Entre E e S : - O Rio Zêzere constitui o limite, também concelhio;

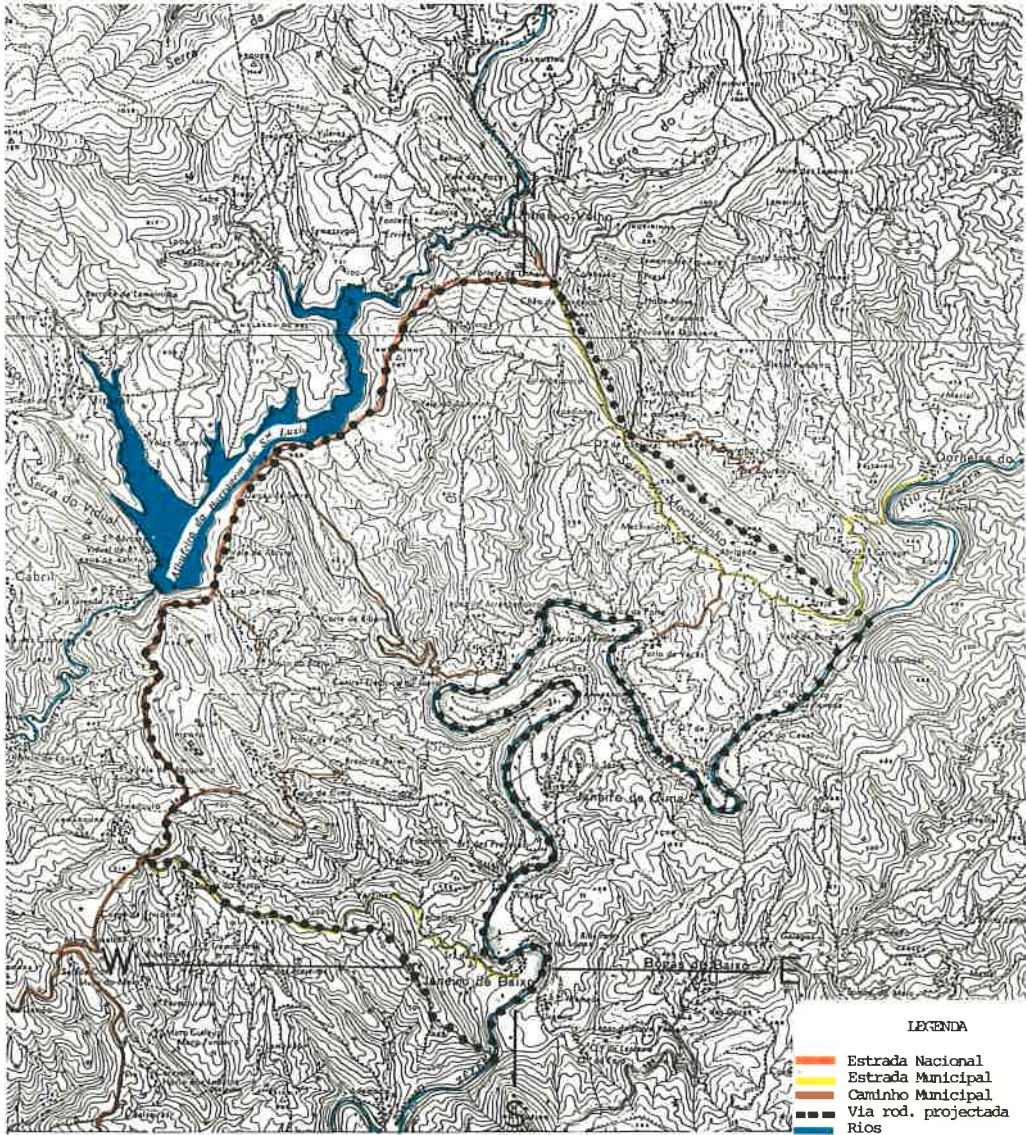
Entre S e W : - Continua o limite a ser definido pelo Rio Zêzere ao local designado por Malhada Velha, onde atravessa para seguir por uma linha de feito até ao marco geodésico de Raposa;

Entre W e N : - A partir do marco da Raposa segue o visó onde passa um caminho onde se apoia, inflectindo para oeste, passa pela Lomba das Brejas até chegar à Portela do Armadouro. Daqui até à barragem de Santa Luzia segue os limites da freguesia do Cabril já descritos. A partir daqui o visó que limita a sul a bacia hidrográfica do Rio Unhais constitui o limite até junto (a oeste) do marco geodésico de Antoninho, continuando pelo visó até à Portela de Unhais.

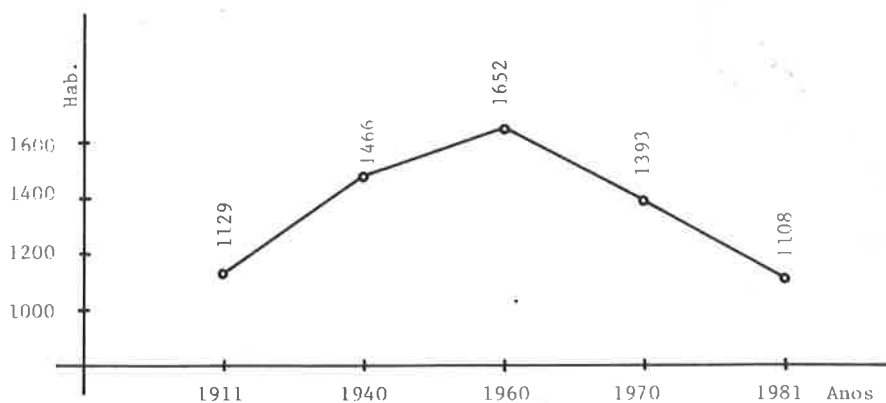
- Turismo:

- Estrada (EM 546) de acesso à povoação de Janeiro de Baixo e nesta com vistas para o Vale do Zêzere, com vistas extraordinárias e os seus barcos característicos;
- Estrada (CM 1408) de acesso à povoação de Porto de Vacas e nesta povoação as margens do Rio Zêzere;





| Lugares          | Anos        |             |             |             |             | Diferenças    |               |               |               |
|------------------|-------------|-------------|-------------|-------------|-------------|---------------|---------------|---------------|---------------|
|                  | 1911        | 1940        | 1960        | 1970        | 1981        | 1911/<br>1940 | 1940/<br>1960 | 1960/<br>1970 | 1970/<br>1981 |
| Brejo de Baixo   | 159         | 183         | 237         | 182         | 127         | + 24          | + 54          | - 55          | - 55          |
| Brejo de Cima    | 102         | 136         | 204         | 166         | 129         | + 34          | + 68          | - 38          | - 37          |
| Esteiro          | 148         | 223         | 265         | 237         | 205         | + 75          | + 42          | - 28          | - 32          |
| Janeiro de Baixo | 282         | 356         | 353         | 259         | 185         | + 74          | - 3           | - 94          | - 74          |
| Machialinho      | 116         | 144         | 150         | 130         | 98          | + 28          | + 6           | - 20          | - 32          |
| Porto das Vacas  | 104         | 133         | 179         | 185         | 203         | + 29          | + 46          | + 6           | + 8           |
| Safra            | 32          | 24          | 20          |             |             | - 8           | - 4           | - 20          |               |
| Souto do Brejo   | 179         | 255         | 226         | 227         | 150         | + 76          | - 29          | + 1           | - 77          |
| Isolados         | 7           | 12          | 18          | 7           | 11          | + 5           | + 6           | - 11          | + 4           |
|                  |             |             |             |             |             |               |               |               |               |
|                  |             |             |             |             |             |               |               |               |               |
| <b>T O T A L</b> | <b>1129</b> | <b>1466</b> | <b>1652</b> | <b>1393</b> | <b>1108</b> | <b>+ 337</b>  | <b>+ 186</b>  | <b>- 259</b>  | <b>- 285</b>  |



**Variações anuais relativas (expressas em %)**

|                       | 1911  | 1940  | 1960  | 1970  | 1981  |
|-----------------------|-------|-------|-------|-------|-------|
| <b>1911</b><br>(1129) | ○     | -29,8 | -46,3 | -23,4 | + 1,9 |
| <b>1940</b><br>(1466) | +29,8 | ○     | -12,7 | + 5,0 | +24,4 |
| <b>1960</b><br>(1652) | +46,3 | +12,7 | ○     | +15,7 | +32,9 |
| <b>1970</b><br>(1393) | +23,4 | - 5,0 | -15,7 | ○     | +20,5 |
| <b>1981</b><br>(1108) | - 1,9 | -24,4 | -32,9 | -20,5 | ○     |

| Nº | LUGARES | Distância à sede de |     |     |          |     |     |
|----|---------|---------------------|-----|-----|----------|-----|-----|
|    |         | Freguesia           |     |     | Concelho |     |     |
|    |         | Flo/Vic             | Mac | Asf | Flo/Vic  | Mac | Asf |

### B

|   |                |  |      |     |  |      |      |
|---|----------------|--|------|-----|--|------|------|
| 1 | Brejo de Baixo |  | 11.4 | 6.4 |  | 11.4 | 12.6 |
| 2 | Brejo de Cima  |  | 6.4  | 6.4 |  | 6.4  | 12.6 |

### E

|   |         |  |   |      |  |   |    |
|---|---------|--|---|------|--|---|----|
| 3 | Esteiro |  | 6 | 14.8 |  | 6 | 21 |
|---|---------|--|---|------|--|---|----|

### J

|   |                  |  |      |  |  |  |    |
|---|------------------|--|------|--|--|--|----|
| 4 | Janeiro de Baixo |  | SFDE |  |  |  | 19 |
|---|------------------|--|------|--|--|--|----|

### M

|   |             |  |   |      |  |   |      |
|---|-------------|--|---|------|--|---|------|
| 5 | Machialinho |  | 6 | 29.2 |  | 6 | 22.8 |
|---|-------------|--|---|------|--|---|------|

### P

|   |                |  |   |      |  |   |      |
|---|----------------|--|---|------|--|---|------|
| 6 | Porto de Vacas |  | 6 | 35.2 |  | 6 | 28.8 |
|---|----------------|--|---|------|--|---|------|

### Q

|   |                 |     |  |     |     |  |      |
|---|-----------------|-----|--|-----|-----|--|------|
| 7 | Quinta da Safra | 0.5 |  | 3.5 | 0.5 |  | 15.5 |
|---|-----------------|-----|--|-----|-----|--|------|

### S

|   |                |     |  |     |     |   |      |
|---|----------------|-----|--|-----|-----|---|------|
| 8 | Safra          | 0.5 |  | 3.5 | 0.5 |   | 15.5 |
| 9 | Souto do Brejo | 6.5 |  |     | 1   | 6 | 12.6 |

| Nº | LUGARES | Comunicações           |                |                  |            |            |          |
|----|---------|------------------------|----------------|------------------|------------|------------|----------|
|    |         | Carreiras<br>Camioneta | Est.<br>Postal | Código<br>Postal | Telefones  |            |          |
|    |         |                        |                |                  | Red. Prin. | Red. Local | P. Publ. |

### B

|   |                |  |  |  |         |        |       |
|---|----------------|--|--|--|---------|--------|-------|
| 1 | Brejo de Baixo |  |  |  | Arqanil | Cabril | 53208 |
| 2 | Brejo de Cima  |  |  |  | Arqanil | Cabril | 53205 |

### E

|   |         |  |  |  |         |        |       |
|---|---------|--|--|--|---------|--------|-------|
| 3 | Esteiro |  |  |  | Arqanil | Cabril | 53209 |
|---|---------|--|--|--|---------|--------|-------|

### J

|   |                  |  |  |             |         |        |       |
|---|------------------|--|--|-------------|---------|--------|-------|
| 4 | Janeiro de Baixo |  |  | 3320<br>Pam | Arqanil | Cabril | 53200 |
|---|------------------|--|--|-------------|---------|--------|-------|

| Nº | LUGARES | Comunicações           |                |                  |            |            |          |
|----|---------|------------------------|----------------|------------------|------------|------------|----------|
|    |         | Carreiras<br>Camioneta | Est.<br>Postal | Código<br>Postal | Telefones  |            |          |
|    |         |                        |                |                  | Red. Prin. | Red. Local | P. Públ. |

**M**

|   |             |     |  |  |         |        |       |
|---|-------------|-----|--|--|---------|--------|-------|
| 5 | Machialinho | Sim |  |  | Arganil | Cabril | 53270 |
|---|-------------|-----|--|--|---------|--------|-------|

**P**

|   |                |  |  |  |         |        |       |
|---|----------------|--|--|--|---------|--------|-------|
| 6 | Porto de Vacas |  |  |  | Arganil | Cabril | 53258 |
|---|----------------|--|--|--|---------|--------|-------|

**Q**

|   |                 |  |  |  |  |  |  |
|---|-----------------|--|--|--|--|--|--|
| 7 | Quinta da Safra |  |  |  |  |  |  |
|---|-----------------|--|--|--|--|--|--|

**S**

|   |                |  |  |  |              |        |       |
|---|----------------|--|--|--|--------------|--------|-------|
|   | Safra          |  |  |  | DESABILITADO |        |       |
| 8 | Souto do Brejo |  |  |  | Arganil      | Cabril | 53230 |

| Nº | LUGARES | Empresas Industriais |     |     |     |     |     |     |     |     |     |
|----|---------|----------------------|-----|-----|-----|-----|-----|-----|-----|-----|-----|
|    |         | Mad                  | Res | Cer | Mov | Civ | Ves | Ser | Avi | Lag | Ali |

**B**

|   |                |  |  |  |  |  |  |  |  |  |  |   |  |
|---|----------------|--|--|--|--|--|--|--|--|--|--|---|--|
| 1 | Brejo de Baixo |  |  |  |  |  |  |  |  |  |  | 1 |  |
| 2 | Brejo de Cima  |  |  |  |  |  |  |  |  |  |  |   |  |

**E**

|   |         |  |  |  |  |  |  |  |  |  |  |  |  |
|---|---------|--|--|--|--|--|--|--|--|--|--|--|--|
| 3 | Esteiro |  |  |  |  |  |  |  |  |  |  |  |  |
|---|---------|--|--|--|--|--|--|--|--|--|--|--|--|

**J**

|   |                  |  |  |  |  |  |  |  |  |  |  |  |  |
|---|------------------|--|--|--|--|--|--|--|--|--|--|--|--|
| 4 | Janeiro de Baixo |  |  |  |  |  |  |  |  |  |  |  |  |
|---|------------------|--|--|--|--|--|--|--|--|--|--|--|--|

**M**

|   |             |  |  |  |  |  |  |  |  |  |  |  |  |
|---|-------------|--|--|--|--|--|--|--|--|--|--|--|--|
| 5 | Machialinho |  |  |  |  |  |  |  |  |  |  |  |  |
|---|-------------|--|--|--|--|--|--|--|--|--|--|--|--|

**P**

|   |                |  |  |  |  |  |  |   |  |  |  |  |  |
|---|----------------|--|--|--|--|--|--|---|--|--|--|--|--|
| 6 | Porto de Vacas |  |  |  |  |  |  | 1 |  |  |  |  |  |
|---|----------------|--|--|--|--|--|--|---|--|--|--|--|--|

**Q**

|   |                 |  |  |  |  |  |  |  |  |  |  |  |  |
|---|-----------------|--|--|--|--|--|--|--|--|--|--|--|--|
| 7 | Quinta da Safra |  |  |  |  |  |  |  |  |  |  |  |  |
|---|-----------------|--|--|--|--|--|--|--|--|--|--|--|--|

| Nº | LUGARES | Empresas Industriais |     |     |     |     |     |     |     |     |     |
|----|---------|----------------------|-----|-----|-----|-----|-----|-----|-----|-----|-----|
|    |         | Mad                  | Res | Cer | Mov | Civ | Ves | Ser | Avi | Lag | Ali |

**S**

|   |                |  |  |  |  |  |  |  |  |  |  |  |
|---|----------------|--|--|--|--|--|--|--|--|--|--|--|
| 8 | Souto do Brejo |  |  |  |  |  |  |  |  |  |  |  |
|---|----------------|--|--|--|--|--|--|--|--|--|--|--|

| Nº | LUGARES | Comércio |    |    |    |    |    |    |    |    |     |
|----|---------|----------|----|----|----|----|----|----|----|----|-----|
|    |         | Me       | Ta | Rt | Do | Ti | Li | Cc | Ed | Mo | Mec |

**B**

|   |                |   |   |  |  |  |  |  |  |  |  |  |
|---|----------------|---|---|--|--|--|--|--|--|--|--|--|
| 1 | Brejo de Baixo | 2 | 2 |  |  |  |  |  |  |  |  |  |
| 2 | Brejo de Cima  | 2 | 2 |  |  |  |  |  |  |  |  |  |

**E**

|   |         |   |   |   |  |  |  |  |  |  |  |  |
|---|---------|---|---|---|--|--|--|--|--|--|--|--|
| 3 | Esteiro | 1 | 1 | 1 |  |  |  |  |  |  |  |  |
|---|---------|---|---|---|--|--|--|--|--|--|--|--|

**J**

|   |                  |   |   |  |  |  |  |  |  |  |  |  |
|---|------------------|---|---|--|--|--|--|--|--|--|--|--|
| 4 | Janeiro de Baixo | 3 | 3 |  |  |  |  |  |  |  |  |  |
|---|------------------|---|---|--|--|--|--|--|--|--|--|--|

**M**

|   |             |   |   |  |  |  |  |  |  |  |  |  |
|---|-------------|---|---|--|--|--|--|--|--|--|--|--|
| 5 | Machialinho | 1 | 1 |  |  |  |  |  |  |  |  |  |
|---|-------------|---|---|--|--|--|--|--|--|--|--|--|

**P**

|   |                |   |   |  |  |  |  |  |  |  |  |  |
|---|----------------|---|---|--|--|--|--|--|--|--|--|--|
| 6 | Porto de Vacas | 2 | 2 |  |  |  |  |  |  |  |  |  |
|---|----------------|---|---|--|--|--|--|--|--|--|--|--|

**Q**

|   |                 |  |  |  |  |  |  |  |  |  |  |  |
|---|-----------------|--|--|--|--|--|--|--|--|--|--|--|
| 7 | Quinta da Safra |  |  |  |  |  |  |  |  |  |  |  |
|---|-----------------|--|--|--|--|--|--|--|--|--|--|--|

**S**

|   |                |   |   |  |  |  |  |  |  |  |  |  |
|---|----------------|---|---|--|--|--|--|--|--|--|--|--|
| 8 | Souto do Brejo | 1 | 1 |  |  |  |  |  |  |  |  |  |
|---|----------------|---|---|--|--|--|--|--|--|--|--|--|

| Nº | LUGARES | Infraestruturas Básicas |    |     |     |    |    |               |     |    |    |         |     |     |
|----|---------|-------------------------|----|-----|-----|----|----|---------------|-----|----|----|---------|-----|-----|
|    |         | Água                    |    |     |     |    |    | Electricidade |     |    |    | Esgotos |     |     |
|    |         | SP                      | FC | Cap | Res | DD | DF | Mon           | Tri | IP | PT | SP      | Red | Fos |

### B

|   |                |  |  |   |   |   |   |   |   |   |   |   |   |   |  |  |  |
|---|----------------|--|--|---|---|---|---|---|---|---|---|---|---|---|--|--|--|
| 1 | Brejo de Baixo |  |  | X | X | X | X | X | X | X | X | X | X | X |  |  |  |
| 2 | Brejo de Cima  |  |  | X | X | X | X | X | X | X | X | X | X | X |  |  |  |

### E

|   |         |  |  |   |   |   |   |   |   |   |   |   |   |   |  |  |  |
|---|---------|--|--|---|---|---|---|---|---|---|---|---|---|---|--|--|--|
| 3 | Esteiro |  |  | X | X | X | X | X | X | X | X | X | X | X |  |  |  |
|---|---------|--|--|---|---|---|---|---|---|---|---|---|---|---|--|--|--|

### J

|   |                  |  |  |   |   |   |   |   |   |   |   |   |   |   |  |  |  |
|---|------------------|--|--|---|---|---|---|---|---|---|---|---|---|---|--|--|--|
| 4 | Janeiro de Baixo |  |  | X | X | X | X | X | X | X | X | X | X | X |  |  |  |
|---|------------------|--|--|---|---|---|---|---|---|---|---|---|---|---|--|--|--|

### M

|   |             |  |  |   |   |   |   |   |   |   |   |   |   |   |  |  |  |
|---|-------------|--|--|---|---|---|---|---|---|---|---|---|---|---|--|--|--|
| 5 | Machialinho |  |  | X | X | X | X | X | X | X | X | X | X | X |  |  |  |
|---|-------------|--|--|---|---|---|---|---|---|---|---|---|---|---|--|--|--|

### P

|   |                |  |  |   |   |   |   |   |   |   |   |   |   |   |  |  |  |
|---|----------------|--|--|---|---|---|---|---|---|---|---|---|---|---|--|--|--|
| 6 | Porto de Vacas |  |  | X | X | X | X | X | X | X | X | X | X | X |  |  |  |
|---|----------------|--|--|---|---|---|---|---|---|---|---|---|---|---|--|--|--|

### Q

|   |                 |   |  |  |  |  |  |  |  |  |  |  |  |   |  |  |  |
|---|-----------------|---|--|--|--|--|--|--|--|--|--|--|--|---|--|--|--|
| 7 | Quinta da Safra | X |  |  |  |  |  |  |  |  |  |  |  | X |  |  |  |
|---|-----------------|---|--|--|--|--|--|--|--|--|--|--|--|---|--|--|--|

### S

|   |                |  |  |   |   |   |   |   |   |   |   |   |   |   |   |   |  |
|---|----------------|--|--|---|---|---|---|---|---|---|---|---|---|---|---|---|--|
| 8 | Souto do Brejo |  |  | X | X | X | X | X | X | X | X | X | X | X | X | X |  |
|---|----------------|--|--|---|---|---|---|---|---|---|---|---|---|---|---|---|--|

| Nº | LUGARES | Educação e Segurança Social |    |         |    |    |    |    |  |     |     |  | CV | CP | CD |
|----|---------|-----------------------------|----|---------|----|----|----|----|--|-----|-----|--|----|----|----|
|    |         | CR                          | JI | Escolas |    |    |    |    |  | Des | Can |  |    |    |    |
|    |         |                             |    | Pre     | PR | TV | PP | SE |  |     |     |  |    |    |    |

### B

|   |                |  |  |  |  |   |  |  |  |  |  |  |  |  |  |  |     |
|---|----------------|--|--|--|--|---|--|--|--|--|--|--|--|--|--|--|-----|
| 1 | Brejo de Baixo |  |  |  |  | 1 |  |  |  |  |  |  |  |  |  |  | Pam |
| 2 | Brejo de Cima  |  |  |  |  |   |  |  |  |  |  |  |  |  |  |  | "   |

### E

|   |         |  |  |  |  |   |  |  |  |  |  |  |  |  |  |  |     |
|---|---------|--|--|--|--|---|--|--|--|--|--|--|--|--|--|--|-----|
| 3 | Esteiro |  |  |  |  | 1 |  |  |  |  |  |  |  |  |  |  | Pam |
|---|---------|--|--|--|--|---|--|--|--|--|--|--|--|--|--|--|-----|

### J

|   |                  |  |  |  |  |   |   |  |  |  |  |  |  |  |  |  |     |
|---|------------------|--|--|--|--|---|---|--|--|--|--|--|--|--|--|--|-----|
| 4 | Janeiro de Baixo |  |  |  |  | 2 | 2 |  |  |  |  |  |  |  |  |  | Pam |
|---|------------------|--|--|--|--|---|---|--|--|--|--|--|--|--|--|--|-----|

| Nº | LUGARES | Educação e Segurança Social |    |         |    |    |    |    |     |     |    |    |    |
|----|---------|-----------------------------|----|---------|----|----|----|----|-----|-----|----|----|----|
|    |         | CR                          | JI | Escolas |    |    |    |    |     |     | CV | CP | CD |
|    |         |                             |    | Pre     | PR | TV | PP | SE | Des | Can |    |    |    |

### M

|   |             |  |  |  |  |  |  |  |  |  |  |  |     |  |
|---|-------------|--|--|--|--|--|--|--|--|--|--|--|-----|--|
| 5 | Machialinho |  |  |  |  |  |  |  |  |  |  |  | Pam |  |
|---|-------------|--|--|--|--|--|--|--|--|--|--|--|-----|--|

### P

|   |                |  |  |   |   |  |  |  |  |  |  |  |     |  |
|---|----------------|--|--|---|---|--|--|--|--|--|--|--|-----|--|
| 6 | Porto de Vacas |  |  | 1 | 2 |  |  |  |  |  |  |  | Pam |  |
|---|----------------|--|--|---|---|--|--|--|--|--|--|--|-----|--|

### Q

|   |                 |  |  |  |  |  |  |  |  |  |  |  |     |  |
|---|-----------------|--|--|--|--|--|--|--|--|--|--|--|-----|--|
| 7 | Quinta da Safra |  |  |  |  |  |  |  |  |  |  |  | Pam |  |
|---|-----------------|--|--|--|--|--|--|--|--|--|--|--|-----|--|

### S

|   |                |  |  |  |   |  |  |  |  |  |  |  |     |  |
|---|----------------|--|--|--|---|--|--|--|--|--|--|--|-----|--|
| 8 | Souto do Brejo |  |  |  | 1 |  |  |  |  |  |  |  | Pam |  |
|---|----------------|--|--|--|---|--|--|--|--|--|--|--|-----|--|

| Nº | LUGARES | Saúde |         |    |    |    |    | Cemit. |     | Religião |    |  |
|----|---------|-------|---------|----|----|----|----|--------|-----|----------|----|--|
|    |         | CS    | Dist. a |    | AM | PS | FA | Dis    | Pad | Cap      | IG |  |
|    |         |       | CS      | HC |    |    |    |        |     |          |    |  |

### B

|   |                |     |    |     |  |  |  |     |   |  |  |   |  |
|---|----------------|-----|----|-----|--|--|--|-----|---|--|--|---|--|
| 1 | Brejo de Baixo | Pam | 24 | 109 |  |  |  | Bre | 2 |  |  | 1 |  |
| 2 | Brejo de Cima  | "   | 19 | 104 |  |  |  | X   |   |  |  | 1 |  |

### E

|   |         |     |    |     |  |  |  |     |      |  |  |   |  |
|---|---------|-----|----|-----|--|--|--|-----|------|--|--|---|--|
| 3 | Esteiro | Pam | 27 | 112 |  |  |  | Jan | 20.8 |  |  | 1 |  |
|---|---------|-----|----|-----|--|--|--|-----|------|--|--|---|--|

### J

|   |                  |     |    |     |  |  |  |   |  |   |  |  |   |
|---|------------------|-----|----|-----|--|--|--|---|--|---|--|--|---|
| 4 | Janeiro de Baixo | Pam | 19 | 104 |  |  |  | X |  | X |  |  | 1 |
|---|------------------|-----|----|-----|--|--|--|---|--|---|--|--|---|

### M

|   |             |     |      |     |  |  |  |     |  |  |  |   |  |
|---|-------------|-----|------|-----|--|--|--|-----|--|--|--|---|--|
| 5 | Machialinho | Pam | 22.8 | 108 |  |  |  | Bre |  |  |  | 1 |  |
|---|-------------|-----|------|-----|--|--|--|-----|--|--|--|---|--|

### P

|   |                |     |      |     |  |  |  |     |      |  |  |   |  |
|---|----------------|-----|------|-----|--|--|--|-----|------|--|--|---|--|
| 6 | Porto de Vacas | Pam | 34.8 | 120 |  |  |  | Jan | 41.2 |  |  | 1 |  |
|---|----------------|-----|------|-----|--|--|--|-----|------|--|--|---|--|


### Q

|   |                 |     |    |    |  |  |  |     |   |  |  |  |  |
|---|-----------------|-----|----|----|--|--|--|-----|---|--|--|--|--|
| 7 | Quinta da Safra | Pam | 12 | 97 |  |  |  | Jan | 4 |  |  |  |  |
|---|-----------------|-----|----|----|--|--|--|-----|---|--|--|--|--|

### S

|   |                |     |      |     |  |  |  |     |     |  |  |   |  |
|---|----------------|-----|------|-----|--|--|--|-----|-----|--|--|---|--|
| 8 | Souto do Brejo | Pam | 19.6 | 107 |  |  |  | Jan | 6.5 |  |  | 1 |  |
|---|----------------|-----|------|-----|--|--|--|-----|-----|--|--|---|--|

Freguesia de Janeiro de Baixo  
*Ocorrência de Flechas*

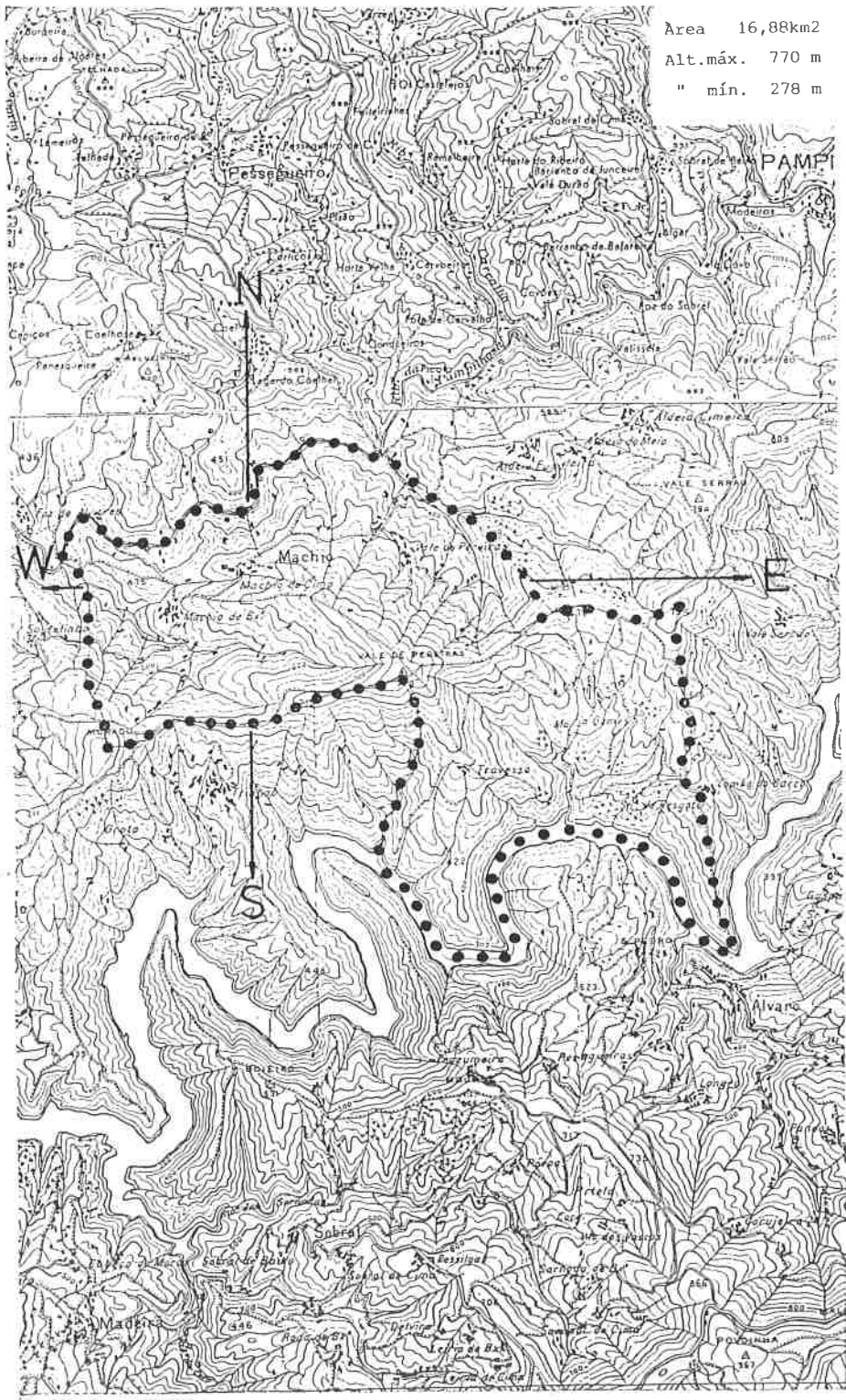






**MACHIO**





Area 16,88km<sup>2</sup>  
Alt.máx. 770 m  
" mín. 278 m



MACHIO

- História:

A antiga freguesia era curato anual da apresentação do prior de Nossa Senhora do Pranto da vila de Pampilhosa da Serra.

- Padroeiro:

S. Miguel

- Imóveis dignos de menção:

- Ponte do Álvaro, sobre o Rio Zêzere, que liga os concelhos de Pampilhosa da Serra e Oleiros;

- Limites:

Entre N e E : - O Rio Unhais começa com o limite até uma Barroca que se desenvolve na margem esquerda, em frente a um local designado por Preles. Segue essa Barroca até ao alto, toma uma linha de festo na direcção sudeste;

Entre E e S : - Continua pela linha de festo até ao visó que segue para este, até junto a um ponto dominante a SSW do marco geodésico de Vale de Serrão, donde segue a linha de festo, passando a oeste da povoação de Lomba do Barco até ao Rio Zêzere que passa a ser o limite até ao local denominado por Lomba do Zorro; daqui segue uma linha de água na direcção NNE até ao marco geodésico de Vale de Pereiras, para prosseguir para oeste pelo visó;

Entre S e W : - Continua pelo visó até ao marco geodésico de Murado para inflectir para norte por uma linha de festo até encontrar uma Barroca que segue agora para oeste e depois NNW até

atingir o Rio Unhais (praticamente a sul da povoação de Foz de Alvares, do concelho de Góis);

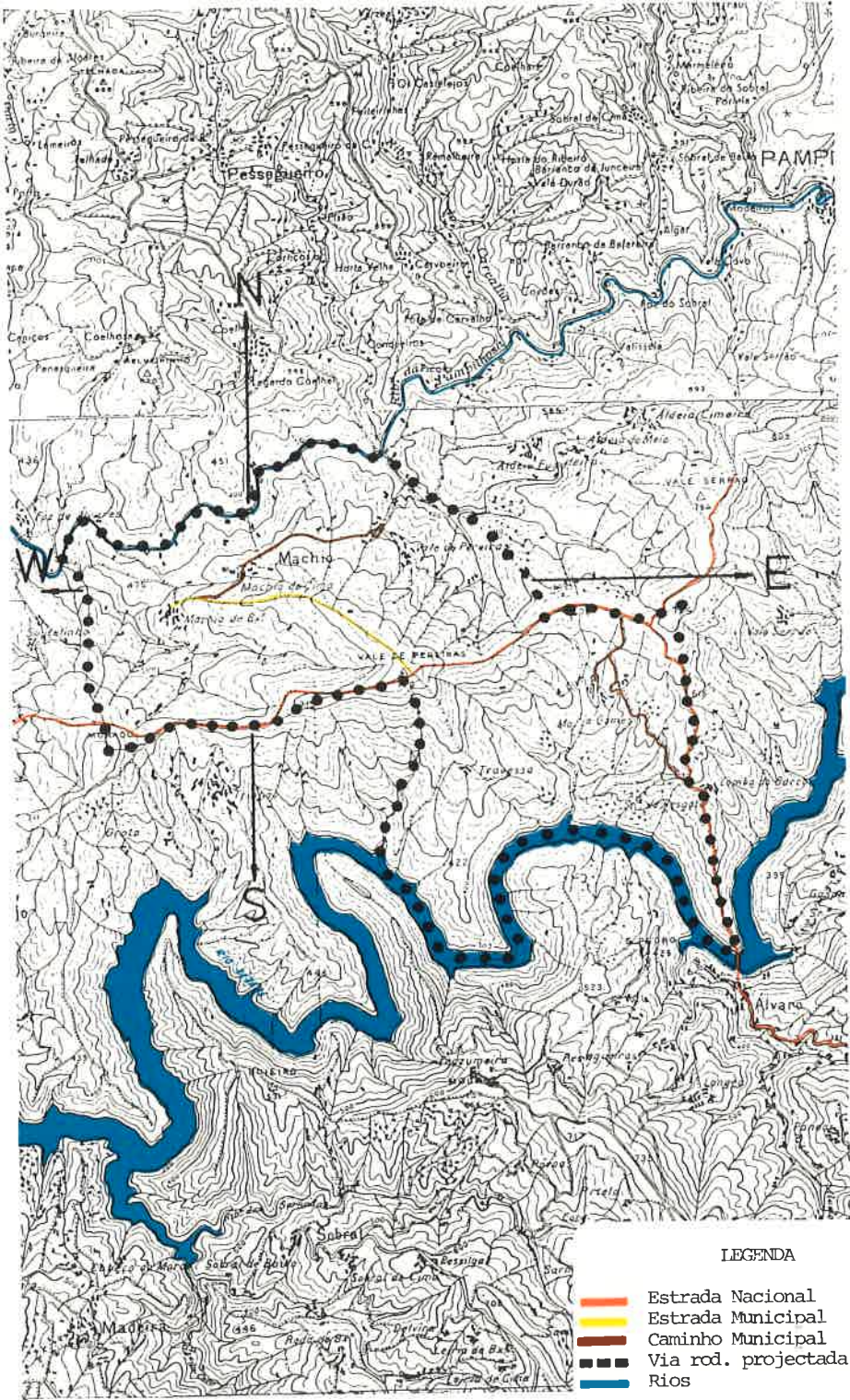
Entre W e N : - O limite é o Rio Unhais. Que é também limite concelhio até ao limite da freguesia de Pessegueiro.

- Turismo:

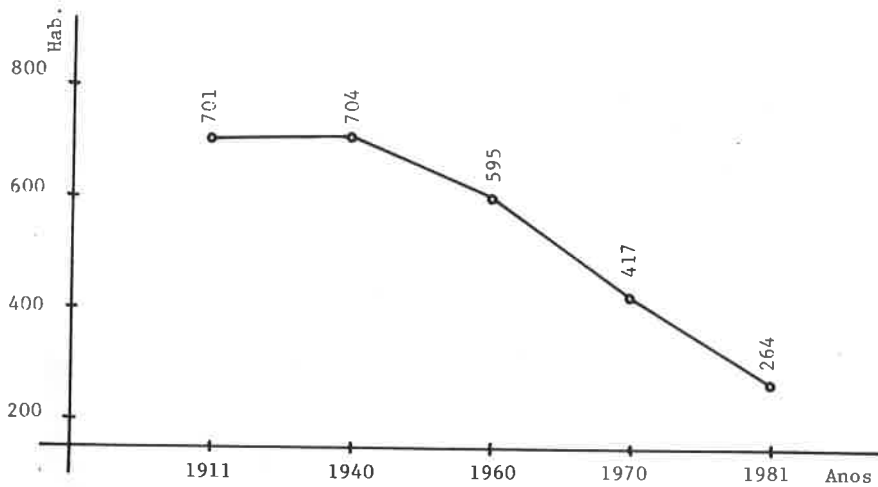
- Estrada (EN 344) que passa pela linha de fecho permitindo vistas para os vales do Rio Unhais e do Rio Zêzere (com a bacia hidrográfica da Barragem do Cabril);
- Estrada (CM 1426) que parte da EN 344 passando por Vale Pereiras, Machio de Cima, Machio de Baixo, prosseguindo para a Portela do Fojo;
- Estrada (EN 351) de acesso a Ponte de Álvaro;

- Cooperativas:

- Lagar de azeite cooperativo de Maria Gomes.



| Lugares          | Anos       |            |            |            |            | Diferenças    |               |               |               |  |
|------------------|------------|------------|------------|------------|------------|---------------|---------------|---------------|---------------|--|
|                  | 1911       | 1940       | 1960       | 1970       | 1981       | 1911/<br>1940 | 1940/<br>1960 | 1960/<br>1970 | 1970/<br>1981 |  |
| Machio de Baixo  | 121        | 192        | 158        | 114        | 55         | + 71          | - 34          | - 44          | - 59          |  |
| Machio de Cima   | 82         | 77         | 65         | 68         | 47         | - 5           | - 12          | + 3           | - 21          |  |
| Maria Gomes      | 301        | 225        | 198        | 121        | 72         | - 76          | - 27          | - 77          | - 49          |  |
| Travessa         | 28         |            | 28         |            |            | - 28          | + 28          | - 28          |               |  |
| Vale de Pereiras | 154        | 159        | 125        | 87         | 59         | + 5           | - 34          | - 38          | - 28          |  |
| Isolados         | 15         | 51         | 21         | 27         | 31         | + 36          | - 30          | + 6           | + 4           |  |
| <b>T O T A L</b> | <b>701</b> | <b>704</b> | <b>595</b> | <b>417</b> | <b>264</b> | <b>+ 3</b>    | <b>- 109</b>  | <b>- 178</b>  | <b>- 153</b>  |  |



Variações anuais relativas (expressas em %)

|                      | 1911  | 1940  | 1960  | 1970  | 1981  |
|----------------------|-------|-------|-------|-------|-------|
| <b>1911</b><br>(701) | ○     | - 0,4 | +15,1 | +40,5 | +62,3 |
| <b>1940</b><br>(704) | + 0,4 | ○     | +15,5 | +40,8 | +62,5 |
| <b>1960</b><br>(595) | -15,1 | -15,1 | ○     | +29,9 | +55,6 |
| <b>1970</b><br>(417) | -40,5 | -40,8 | -29,9 | ○     | +36,7 |
| <b>1981</b><br>(264) | -62,3 | -62,5 | -55,6 | -36,7 | ○     |



| Nº | LUGARES | Distância à sede de |     |     |          |     |     |
|----|---------|---------------------|-----|-----|----------|-----|-----|
|    |         | Freguesia           |     |     | Concelho |     |     |
|    |         | Flo/Vic             | Mac | Asf | Flo/Vic  | Mac | Asf |

### M

|   |                 |      |  |  |     |  |      |
|---|-----------------|------|--|--|-----|--|------|
| 1 | Machio de Baixo | 1.5  |  |  | 1.5 |  | 13.5 |
| 2 | Machio de Cima  | SEDE |  |  | 1.5 |  | 12   |
| 3 | Maria Gomes     | 5.8  |  |  | 1   |  | 9    |

### P

|   |               |     |  |  |   |  |    |
|---|---------------|-----|--|--|---|--|----|
| 4 | Porto da Laje | 0.5 |  |  | 2 |  | 12 |
|---|---------------|-----|--|--|---|--|----|

### T

|   |          |     |  |  |   |  |    |
|---|----------|-----|--|--|---|--|----|
| 5 | Travessa | 3.5 |  |  | 1 |  | 11 |
|---|----------|-----|--|--|---|--|----|

### V

|   |               |     |  |  |   |  |    |
|---|---------------|-----|--|--|---|--|----|
| 6 | Vale Pereiras | 1.2 |  |  | 1 |  | 16 |
|---|---------------|-----|--|--|---|--|----|

| Nº | LUGARES | Comunicações           |                |                  |           |           |         |
|----|---------|------------------------|----------------|------------------|-----------|-----------|---------|
|    |         | Carreiras<br>Camioneta | Est.<br>Postal | Código<br>Postal | Telefones |           |         |
|    |         |                        |                |                  | Red.Prin. | Red.Local | P.Publ. |

### M

|   |                 |     |  |             |         |            |       |
|---|-----------------|-----|--|-------------|---------|------------|-------|
| 1 | Machio de Baixo |     |  |             | Arganil | Pes.Baixo  | 55127 |
| 2 | Machio de Cima  | Sim |  | 3320<br>Pam | Arganil | Pes.Baixo  | 55257 |
| 3 | Maria Gomes     | Sim |  |             | Arganil | Pamo.Serra | 54263 |

### P

|   |               |  |  |  |  |  |  |
|---|---------------|--|--|--|--|--|--|
| 4 | Porto da Laje |  |  |  |  |  |  |
|---|---------------|--|--|--|--|--|--|

### T

|   |          |  |  |  |  |  |  |
|---|----------|--|--|--|--|--|--|
| 5 | Travessa |  |  |  |  |  |  |
|---|----------|--|--|--|--|--|--|

### V

|   |               |  |  |  |         |           |       |
|---|---------------|--|--|--|---------|-----------|-------|
| 6 | Vale Pereiras |  |  |  | Arganil | Pes.Baixo | 55128 |
|---|---------------|--|--|--|---------|-----------|-------|

| Nº | LUGARES | Empresas Industriais |     |     |     |     |     |     |     |     |     |    |
|----|---------|----------------------|-----|-----|-----|-----|-----|-----|-----|-----|-----|----|
|    |         | Mad                  | Res | Cer | Mov | Civ | Ves | Ser | Avi | Laq | Avi | Va |

**M**

|   |                 |  |  |  |  |  |  |  |  |  |  |  |  |
|---|-----------------|--|--|--|--|--|--|--|--|--|--|--|--|
| 1 | Machio de Baixo |  |  |  |  |  |  |  |  |  |  |  |  |
| 2 | Machio de Cima  |  |  |  |  |  |  |  |  |  |  |  |  |
| 3 | Maria Gomes     |  |  |  |  |  |  |  |  |  |  |  |  |

**P**

|   |               |  |  |  |  |  |  |  |  |  |  |  |  |
|---|---------------|--|--|--|--|--|--|--|--|--|--|--|--|
| 4 | Porto da Laje |  |  |  |  |  |  |  |  |  |  |  |  |
|---|---------------|--|--|--|--|--|--|--|--|--|--|--|--|

**T**

|   |          |  |  |  |  |  |  |  |  |  |  |  |  |
|---|----------|--|--|--|--|--|--|--|--|--|--|--|--|
| 5 | Travessa |  |  |  |  |  |  |  |  |  |  |  |  |
|---|----------|--|--|--|--|--|--|--|--|--|--|--|--|

**V**

|   |               |  |  |  |  |  |  |  |  |  |  |  |  |
|---|---------------|--|--|--|--|--|--|--|--|--|--|--|--|
| 6 | Vale Pereiras |  |  |  |  |  |  |  |  |  |  |  |  |
|---|---------------|--|--|--|--|--|--|--|--|--|--|--|--|

| Nº | LUGARES | Comércio |    |    |    |    |    |    |    |    |     |    |
|----|---------|----------|----|----|----|----|----|----|----|----|-----|----|
|    |         | Me       | Ta | Rt | Do | Ti | Li | Cc | Ed | Mo | Mec | Va |

**M**

|   |                 |   |   |  |  |  |  |  |  |  |  |  |  |
|---|-----------------|---|---|--|--|--|--|--|--|--|--|--|--|
| 1 | Machio de Baixo | 1 | 1 |  |  |  |  |  |  |  |  |  |  |
| 2 | Machio de Cima  | 1 | 1 |  |  |  |  |  |  |  |  |  |  |
| 3 | Maria Gomes     | 1 | 1 |  |  |  |  |  |  |  |  |  |  |

**P**

|   |               |  |  |  |  |  |  |  |  |  |  |  |  |
|---|---------------|--|--|--|--|--|--|--|--|--|--|--|--|
| 4 | Porto da Laje |  |  |  |  |  |  |  |  |  |  |  |  |
|---|---------------|--|--|--|--|--|--|--|--|--|--|--|--|

**T**

|   |          |  |  |  |  |  |  |  |  |  |  |  |  |
|---|----------|--|--|--|--|--|--|--|--|--|--|--|--|
| 5 | Travessa |  |  |  |  |  |  |  |  |  |  |  |  |
|---|----------|--|--|--|--|--|--|--|--|--|--|--|--|

**V**

|   |               |  |  |  |  |  |  |  |  |  |  |  |  |
|---|---------------|--|--|--|--|--|--|--|--|--|--|--|--|
| 6 | Vale Pereiras |  |  |  |  |  |  |  |  |  |  |  |  |
|---|---------------|--|--|--|--|--|--|--|--|--|--|--|--|

| Nº | LUGARES | Infraestruturas Básicas |    |     |     |    |               |     |     |    |         |    |     |     |
|----|---------|-------------------------|----|-----|-----|----|---------------|-----|-----|----|---------|----|-----|-----|
|    |         | Água                    |    |     |     |    | Electricidade |     |     |    | Esgotos |    |     |     |
|    |         | SP                      | FC | Cap | Res | DD | DF            | Mon | Tri | IP | PT      | SP | Red | Fos |

### M

|   |                 |  |  |   |   |   |   |   |   |   |   |   |   |  |  |  |
|---|-----------------|--|--|---|---|---|---|---|---|---|---|---|---|--|--|--|
| 1 | Machio de Baixo |  |  | X | X | X | X | X | X | X | X | X | X |  |  |  |
| 2 | Machio de Cima  |  |  | X | X | X | X | X | X | X |   |   | X |  |  |  |
| 3 | Maria Gomes     |  |  | X | X | X | X | X | X | X | X | X | X |  |  |  |

### P

|   |               |   |  |  |  |  |   |   |   |  |  |  |   |  |  |  |
|---|---------------|---|--|--|--|--|---|---|---|--|--|--|---|--|--|--|
| 4 | Porto da Laje | X |  |  |  |  | X | X | X |  |  |  | X |  |  |  |
|---|---------------|---|--|--|--|--|---|---|---|--|--|--|---|--|--|--|

### T

|   |          |   |  |  |  |  |   |   |   |  |  |  |   |  |  |  |
|---|----------|---|--|--|--|--|---|---|---|--|--|--|---|--|--|--|
| 5 | Travessa | X |  |  |  |  | X | X | X |  |  |  | X |  |  |  |
|---|----------|---|--|--|--|--|---|---|---|--|--|--|---|--|--|--|

### V

|   |               |  |  |   |   |   |   |   |   |   |   |   |   |  |  |  |
|---|---------------|--|--|---|---|---|---|---|---|---|---|---|---|--|--|--|
| 6 | Vale Pereiras |  |  | X | X | X | X | X | X | X | X | X | X |  |  |  |
|---|---------------|--|--|---|---|---|---|---|---|---|---|---|---|--|--|--|

| Nº | LUGARES | Educação e Segurança Social |    |         |    |    |    |    |     |     |    |    |    |
|----|---------|-----------------------------|----|---------|----|----|----|----|-----|-----|----|----|----|
|    |         | CR                          | JI | Escolas |    |    |    |    |     |     | CV | CP | CD |
|    |         |                             |    | Pre     | PR | TV | PP | SE | Des | Can |    |    |    |

### M

|   |                 |  |  |  |   |  |  |  |  |  |  |  |  |  |  |     |
|---|-----------------|--|--|--|---|--|--|--|--|--|--|--|--|--|--|-----|
| 1 | Machio de Baixo |  |  |  |   |  |  |  |  |  |  |  |  |  |  | Pam |
| 2 | Machio de Cima  |  |  |  | 1 |  |  |  |  |  |  |  |  |  |  | "   |
| 3 | Maria Gomes     |  |  |  |   |  |  |  |  |  |  |  |  |  |  | "   |

### P

|   |               |  |  |  |  |  |  |  |  |  |  |  |  |  |  |     |
|---|---------------|--|--|--|--|--|--|--|--|--|--|--|--|--|--|-----|
| 4 | Porto da Laje |  |  |  |  |  |  |  |  |  |  |  |  |  |  | Pam |
|---|---------------|--|--|--|--|--|--|--|--|--|--|--|--|--|--|-----|

### T

|   |          |  |  |  |  |  |  |  |  |  |  |  |  |  |  |     |
|---|----------|--|--|--|--|--|--|--|--|--|--|--|--|--|--|-----|
| 5 | Travessa |  |  |  |  |  |  |  |  |  |  |  |  |  |  | Pam |
|---|----------|--|--|--|--|--|--|--|--|--|--|--|--|--|--|-----|

### V

|   |               |  |  |  |  |  |  |  |  |  |  |  |  |  |  |     |
|---|---------------|--|--|--|--|--|--|--|--|--|--|--|--|--|--|-----|
| 6 | Vale Pereiras |  |  |  |  |  |  |  |  |  |  |  |  |  |  | Pam |
|---|---------------|--|--|--|--|--|--|--|--|--|--|--|--|--|--|-----|

| Nº | LUGARES | Saúde |         |    |    |    |    | Cemit. |     | Religião |    |  |
|----|---------|-------|---------|----|----|----|----|--------|-----|----------|----|--|
|    |         | CS    | Dist. a |    | AM | PS | FA | Dis    | Pad | Cap      | IG |  |
|    |         |       | CS      | HC |    |    |    |        |     |          |    |  |

### M

|   |                 |     |      |     |  |  |  |     |     |     |   |   |
|---|-----------------|-----|------|-----|--|--|--|-----|-----|-----|---|---|
| 1 | Machio de Baixo | Pam | 15   | 100 |  |  |  | Mac | 1.5 |     | 1 |   |
| 2 | Machio de Cima  | "   | 13.5 | 99  |  |  |  | X   |     | Pam |   | 1 |
| 3 | Maria Gomes     | "   | 10   | 95  |  |  |  | Mac | 5.8 |     | 1 |   |

### P

|   |               |     |    |    |  |  |  |     |     |  |  |  |
|---|---------------|-----|----|----|--|--|--|-----|-----|--|--|--|
| 4 | Porto da Laje | Pam | 14 | 99 |  |  |  | Mac | 0.5 |  |  |  |
|---|---------------|-----|----|----|--|--|--|-----|-----|--|--|--|


### T

|   |          |     |    |    |  |  |  |     |     |  |  |  |
|---|----------|-----|----|----|--|--|--|-----|-----|--|--|--|
| 5 | Travessa | Pam | 12 | 97 |  |  |  | Mac | 3.5 |  |  |  |
|---|----------|-----|----|----|--|--|--|-----|-----|--|--|--|

### V

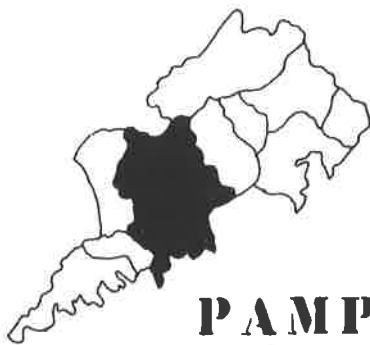
|   |               |     |    |     |  |  |  |     |     |  |   |  |
|---|---------------|-----|----|-----|--|--|--|-----|-----|--|---|--|
| 6 | Vale Pereiras | Pam | 17 | 102 |  |  |  | Mac | 1.2 |  | 1 |  |
|---|---------------|-----|----|-----|--|--|--|-----|-----|--|---|--|

Freguesia de Machio  
 Ocorrência de Funções



Pa - Pampilhosa da Serra





**PAMPILHOSA DA SERRA**









## PAMPILHOSA DA SERRA

### - História:

Povoação antiga, foi elevada a vila por D. Dinis em 1308, sendo-lhe confirmada a autonomia municipal por D. João I a 10 de Abril de 1385, quatro dias após a sua aclamação.

D. Manuel concedeu-lhe foral novo a 20 de Outubro de 1513.

Como confirmação existe na fronteira do antiquíssimo edifício que servia de Paços do Concelho, uma lápide do Séc. XVIII em que se pode ler:

*"O Rei D. Dinis no ano de 1308 fez esta terra vila.*

*D. João I a confirmou. El-Rei D. Manuel a sentenciou por villa muito antiga contra a vila da Covilhã em a demanda que tiveram no ano de 1500".*

A freguesia foi priorado da apresentação do reitor do Colégio Novo de Santa Cruz de Coimbra.

### - Imóveis dignos de menção:

- Edifício onde estiveram instalados os Paços do Concelho;
- Igreja matriz dedicada a Nossa Senhora do Pranto, integra-se no estilo neoclássico e foi restaurada nos séc. XIX - XX. Do antigo tempo subsiste o retábulo da Capela do Sacramento, do séc. XVI composto por dois corpos. O interior é decorado com pilastras e enquadra dois nichos laterais que albergam as esculturas de Santa Catarina e Santa Luzia. O segundo corpo é composto por duas colunas ornadas de anjos músicos. Do tesouro destaca-se uma custódia de prata dourada com tintináculos, também do séc. XVI.

### - Limites:

Entre N e E : - Do marco geodésico de Decabelos segue uma linha de festo, na direcção NNE até a um ponto dominante a sudoeste de Sela

da da Cova, continuando por esta e pelos Penedos da Selada das Porcas. Estes limites coincidem com os da freguesia de Fajão.

Deste ponto até ao marco geodésico de Cabeça Gorda coincidem com os da freguesia de Cabril já descritos oportunamente;

Entre E e S : - Coincide com os limites concelhios (Oleiros) ou seja do marco geodésico da Cabeça Gorda volta para WSW, passando ao cimo da povoação de Gavião de Cima segue o visio (depois de atravessar a estrada para Castelo Branco EN 112 perto da povoação Brejas do Gavião) para sudoeste passando ao cimo de Sancha Moura com a mesma direcção até ao ponto dominante a nordeste da povoação de Signo Samo e daqui para o marco geodésico do Seixo 29, descendo por linha de feito até ao Rio Zêzere. Este passa a ser o limite;

Entre S e W : - Do Rio Zêzere, na curva pronunciada que faz mesmo em frente à povoação de Álvaro (concelho de Oleiros) coincide com os limites da freguesia de Machio, já descritos e até ao Rio Unhais.

Continua pelo Rio Unhais, para montante, até à curva onde se situa o local designado por Azenha da Fodaneira, subindo pela margem direita e por uma linha de feito, que passa no local de Cimo do Ribeiro, seguindo um caminho vicinal para norte;

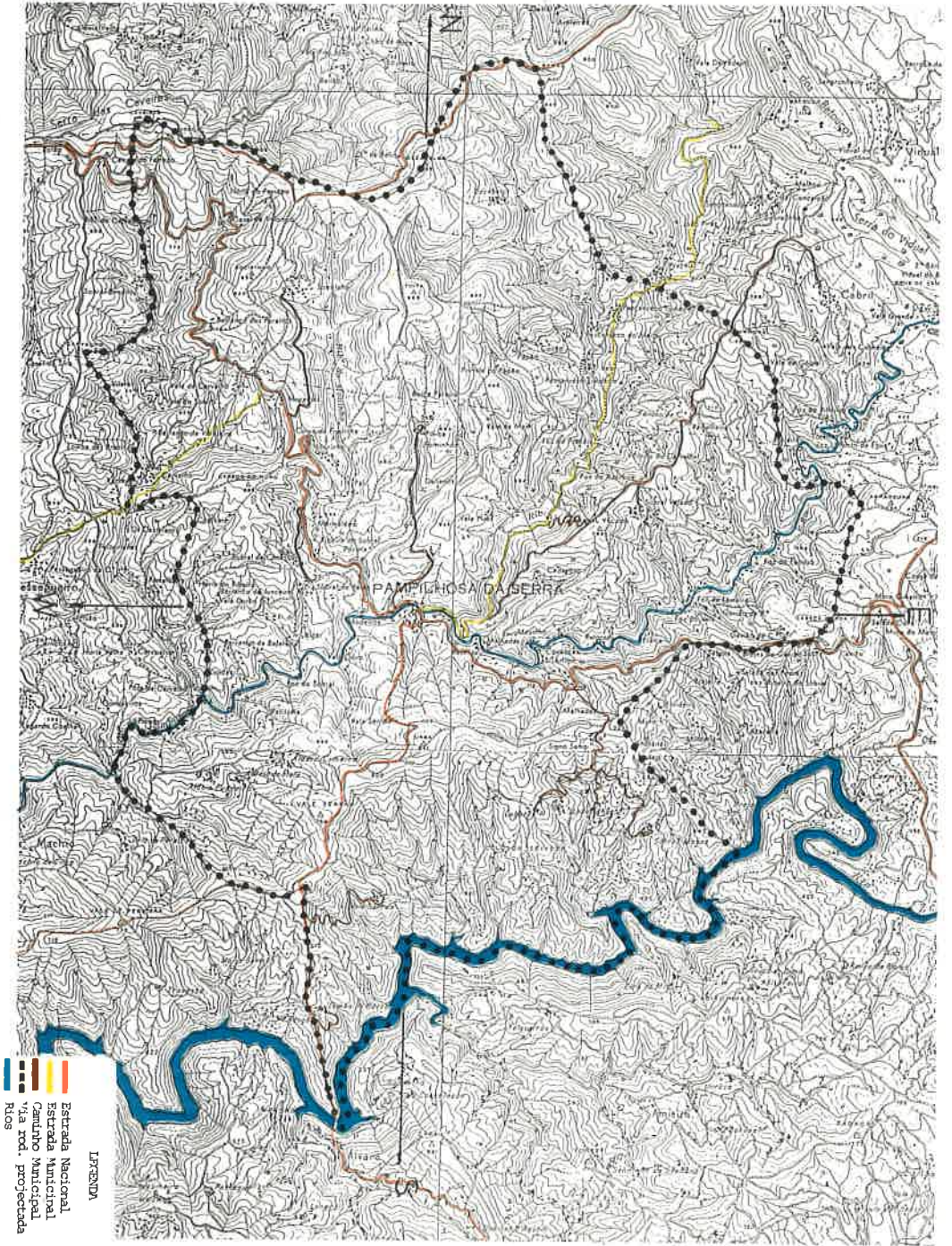
Entre W e N : - Segue a linha de feito até ao marco geodésico de Vale de Carreira onde volta para oeste por uma linha de feito até à confluência da Barroca do Valongo de Góis com a Ribeira

do Carvalho, sobe até ao cimo a referida Barroca, seguindo pelo visio até ao marco geodésico de Carvalhos.

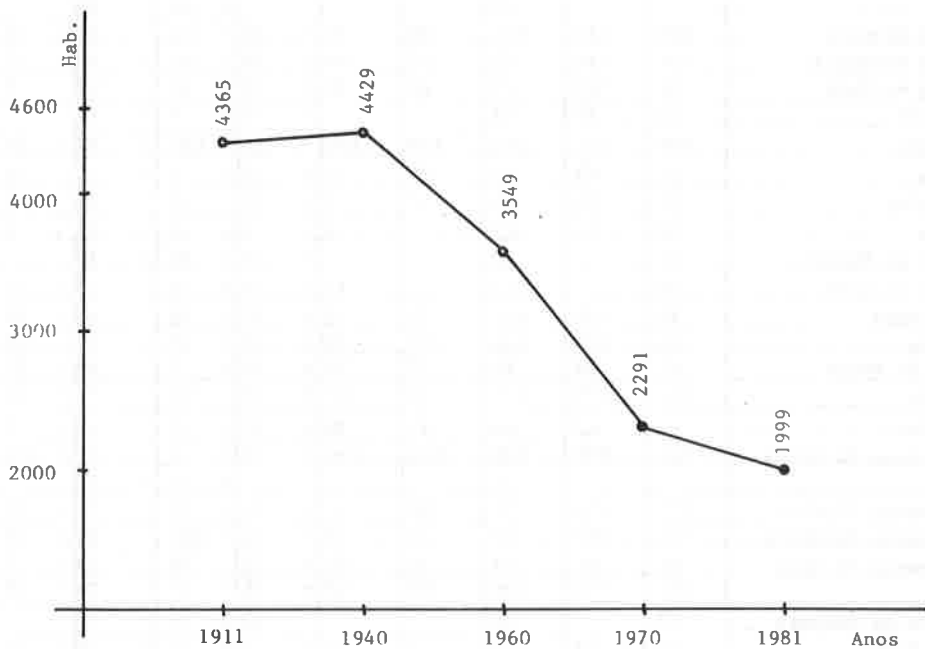
Deste marco toma a direcção este para seguir a Barroca do Chiqueiro até à Ribeira de Carvalho que segue para montante. Até à confluência nesta da Ribeira das Galegas. Desta confluência segue pela linha de festo intermédia, passando a este do lugar de Farropo, e na mesma linha de festo até ao marco geodésico de Caveiras. Segue o visio da serra passando por Selada Ereira, Relva das Aiguinhas, Colada de Belide, Cabeço da Toita até ao marco geodésico de Decabelos.

- Turismo:

- Estrada (EN 112) de acesso à Pampilhosa da Serra e continuação para Castelo Branco;
- Caminho Municipal 1416, de Moradias a Soeirinho (estrada de montanha, estreita) com vistas para o vale da Ribeira de Moninho;
- Estrada (EN 344) com vistas para norte (vale do Rio Unhais) e para sul (vale do Rio Zêzere com a albufeira da Barragem do Cabril);
- Estrada (EN 351) de acesso à Ponte de Álvaro, sobre o Rio Zêzere (albufeira);
- Estrada (EM 547) ao longo da Ribeira de Praçais;



| Lugares              | Anos |      |      |      |      | Diferenças    |               |               |               |
|----------------------|------|------|------|------|------|---------------|---------------|---------------|---------------|
|                      | 1911 | 1940 | 1960 | 1970 | 1981 | 1911/<br>1940 | 1940/<br>1960 | 1960/<br>1970 | 1970/<br>1981 |
| Açor                 |      |      | 23   |      |      |               | + 23          | - 23          |               |
| Aldeia Cimeira       | 250  | 212  | 161  | 98   | 84   | - 38          | - 51          | - 63          | - 14          |
| Aldeia Fundeira      | 154  | 118  | 75   | 57   | 46   | - 36          | - 43          | - 18          | - 11          |
| Aldeia do Meio       | 91   | 129  | 73   | 28   | 20   | + 38          | - 56          | - 45          | - 8           |
| Cadavoso             | 29   | 16   | 18   |      |      | - 13          | + 2           | - 18          |               |
| Carvalho             | 406  | 374  | 241  | 159  | 104  | - 32          | - 133         | - 82          | - 55          |
| Covões               | 36   | 48   | 42   | 27   | 11   | + 12          | - 6           | - 15          | - 16          |
| Decabelos            | 37   | 48   | 34   | 12   | 6    | + 11          | - 14          | - 22          | - 6           |
| Ereira               | 18   | 15   | 27   |      | 6    | - 3           | + 12          | - 27          | + 6           |
| Cavião de Baixo      | 14   |      | 30   |      |      | - 14          | + 30          | - 30          |               |
| Cavião de Cima       | 28   |      | 15   |      | 21   | - 28          | + 15          | - 15          | + 21          |
| Lobatinhos           | 99   | 136  | 117  | 74   | 42   | + 37          | - 19          | - 43          | - 32          |
| Lobatos              | 98   | 124  | 134  | 87   | 39   | + 26          | + 10          | - 47          | - 48          |
| Lomba do Barco       | 62   | 80   | 82   | 57   | 35   | + 18          | + 2           | - 25          | - 22          |
| Moninho              | 162  | 178  | 131  | 54   | 67   | + 16          | - 47          | - 77          | + 13          |
| Moradias             | 45   | 62   | 45   | 31   | 36   | + 17          | - 17          | - 14          | + 5           |
| Pampilhosa da Serra  | 710  | 698  | 696  | 621  | 794  | - 12          | - 2           | - 75          | + 173         |
| Papão                |      |      | 31   |      |      |               | + 31          | - 31          |               |
| Pescansecos Cimeiro  | 175  | 152  | 98   | 66   | 40   | - 23          | - 54          | - 32          | - 26          |
| Pescansecos Fundeiro | 135  | 187  | 87   | 29   | 59   | + 52          | - 100         | - 58          | + 30          |
| Pescansecos do Meio  | 91   | 91   | 63   | 35   | 40   | + 22          | - 28          | - 28          | + 5           |
| Póvoa                | 135  | 153  | 106  | 80   | 62   | + 18          | - 47          | - 26          | - 18          |
| Ribeira de Praçais   | 20   |      | 22   |      |      | - 20          | + 22          | - 22          |               |
| Signo Samo           | 85   | 92   | 103  | 73   | 44   | + 7           | + 11          | - 30          | - 29          |
| Sobral de Baixo      | 124  | 146  | 103  | 53   | 40   | + 22          | - 43          | - 50          | - 13          |
| Sobral de Cima       | 105  | 89   | 76   | 69   | 68   | - 16          | - 13          | - 7           | - 1           |
| Sobral Magro         | 169  | 174  | 171  | 79   | 56   | + 5           | - 3           | - 92          | - 23          |
| Sobral Valado        | 365  | 374  | 243  | 145  | 106  | + 9           | - 131         | - 98          | - 39          |
| Soeirinho            | 103  | 133  | 123  | 55   | 35   | + 30          | - 10          | - 68          | - 20          |
| Vale de Carvalho     | 47   | 25   | 24   | 15   | 4    | - 22          | - 1           | - 9           | - 11          |
| Vale Serrão          | 189  | 268  | 218  | 128  | 78   | + 79          | - 50          | - 90          | - 50          |
| Outros Lugares       | 192  | 58   |      |      |      | - 134         | - 58          |               |               |
| Isolados             | 191  | 249  | 137  | 159  | 56   | + 58          | - 112         | + 22          | - 103         |
| T O T A L            | 4365 | 4429 | 3549 | 2291 | 1999 | + 64          | - 880         | - 1258        | - 292         |



Variações anuais relativas (expressas em %)

|                       | 1911  | 1940  | 1960  | 1970  | 1981  |
|-----------------------|-------|-------|-------|-------|-------|
| <b>1911</b><br>(4365) | ○     | - 1,5 | +18,7 | +47,5 | +54,2 |
| <b>1940</b><br>(4429) | + 1,5 | ○     | +19,9 | +48,3 | +54,9 |
| <b>1960</b><br>(3549) | -18,7 | -19,9 | ○     | +35,4 | +43,7 |
| <b>1970</b><br>(2291) | -47,5 | -48,3 | -35,4 | ○     | +12,7 |
| <b>1981</b><br>(1999) | -54,2 | -54,9 | -43,7 | -12,7 | ○     |



| Nº | LUGARES | Distância à sede de |     |     |          |     |     |
|----|---------|---------------------|-----|-----|----------|-----|-----|
|    |         | Freguesia           |     |     | Concelho |     |     |
|    |         | Flo/Vic             | Mac | Asf | Flo/Vic  | Mac | Asf |

### A

|   |                 |  |     |   |  |     |   |
|---|-----------------|--|-----|---|--|-----|---|
| 1 | Açor            |  | 0.8 | 8 |  | 0.8 | 8 |
| 2 | Aldeia Cimeira  |  |     | 5 |  |     | 5 |
| 3 | Aldeia Fundeira |  |     | 7 |  |     | 7 |
| 4 | Aldeia do Meio  |  |     | 6 |  |     | 6 |
| 5 | Árvores         |  |     | 1 |  |     | 1 |

### C

|    |          |     |     |    |     |     |    |
|----|----------|-----|-----|----|-----|-----|----|
| 6  | Cadavoso | 2.5 | 0.5 |    | 2.5 | 0.5 |    |
| 7  | Carvalho |     |     | 17 |     |     | 17 |
| 8  | Covais   |     |     |    |     |     |    |
| 9  | Covancas | 4.5 |     |    | 4.5 |     |    |
| 10 | Covões   |     | 3.4 | 4  |     | 3.4 | 4  |

### D

|    |           |   |   |    |   |   |    |
|----|-----------|---|---|----|---|---|----|
| 11 | Decabelos | 5 | 5 | 17 | 5 | 5 | 17 |
|----|-----------|---|---|----|---|---|----|

### E

|    |        |     |  |   |     |  |   |
|----|--------|-----|--|---|-----|--|---|
| 12 | Ereira | 0.1 |  | 4 | 0.1 |  | 4 |
|----|--------|-----|--|---|-----|--|---|

### F

|    |                |     |  |     |     |  |     |
|----|----------------|-----|--|-----|-----|--|-----|
| 13 | Foz da Ribeira | 0.5 |  |     | 0.5 |  |     |
| 14 | " do Sobral    | 2   |  | 0.5 | 2   |  | 0.5 |
| 15 | " do Vale      | 7.2 |  |     | 7.2 |  |     |

### G

|    |        |  |  |     |  |  |     |
|----|--------|--|--|-----|--|--|-----|
| 16 | Gavião |  |  | 6.5 |  |  | 6.5 |
|----|--------|--|--|-----|--|--|-----|

### L

|    |                |     |  |    |     |  |    |
|----|----------------|-----|--|----|-----|--|----|
| 17 | Lobatinhos     | 3.5 |  | 5  | 3.5 |  | 5  |
| 18 | Lobatos        | 3.8 |  | 5  | 3.8 |  | 5  |
| 19 | Lomba do Barco | 2   |  | 10 | 2   |  | 10 |

### M

|    |                     |     |  |   |     |  |   |
|----|---------------------|-----|--|---|-----|--|---|
| 20 | Malhadas da Ribeira | 1.2 |  |   | 1.2 |  |   |
| 21 | Mameleiros          |     |  | 2 |     |  | 2 |
| 22 | Meiosinho           | 1   |  |   | 1   |  |   |
| 23 | Moninho             |     |  | 5 |     |  | 5 |
| 24 | Moradias            |     |  | 7 |     |  | 7 |

| Nº | LUGARES | Distância à sede de |     |     |          |     |     |
|----|---------|---------------------|-----|-----|----------|-----|-----|
|    |         | Freguesia           |     |     | Concelho |     |     |
|    |         | Flo/Vic             | Mac | Asf | Flo/Vic  | Mac | Asf |

## P

|    |                         | SEDE |  |  | SEDE |  |   |
|----|-------------------------|------|--|--|------|--|---|
| 25 | Pampilhosa da Serra     |      |  |  |      |  |   |
| 26 | Papão                   | 5.5  |  |  | 5.5  |  |   |
| 27 | Pescansecos Cimeiro     | 7.5  |  |  | 7.5  |  |   |
| 28 | " Fundeiro              | 7    |  |  | 7    |  |   |
| 29 | " do Meio               | 7.1  |  |  | 7.1  |  |   |
| 30 | Póvoa do Casal do Carv. |      |  |  | 7    |  | 7 |
| 31 | Póvoa                   | 3    |  |  | 3    |  |   |

## R

|    |                    |     |  |     |     |  |     |
|----|--------------------|-----|--|-----|-----|--|-----|
| 32 | Relvoso            |     |  |     |     |  |     |
| 33 | Retorno            | 5   |  |     | 5   |  |     |
| 34 | Ribeira de Praçais | 8.7 |  |     | 8.7 |  |     |
| 35 | " do Sokral        |     |  | 2.2 |     |  | 2.2 |

## S

|    |              |     |  |     |     |  |     |
|----|--------------|-----|--|-----|-----|--|-----|
| 36 | S. Martinho  |     |  |     |     |  |     |
| 37 | S. Sebastião |     |  | 0.2 |     |  | 0.2 |
| 38 | S. Silvestre |     |  | 0.1 |     |  | 0.1 |
| 39 | Signo Samo   | 1.5 |  | 4.5 | 1.5 |  | 4.5 |
| 40 | Sobral Magro | 6.5 |  | 4.5 | 6.5 |  | 4.5 |
| 41 | " Valado     | 6   |  |     | 6   |  |     |
| 42 | " de Baixo   |     |  | 5   |     |  | 5   |
| 43 | " de Cima    |     |  | 4   |     |  | 4   |
| 44 | Soeirinho    |     |  | 11  |     |  | 11  |

## V

|    |               |     |  |   |     |  |   |
|----|---------------|-----|--|---|-----|--|---|
| 45 | Vale Serrão   |     |  | 8 |     |  | 8 |
| 46 | " do Carvalho | 0.1 |  | 9 | 0.1 |  | 9 |
| 47 | " de Madeiros | 1.2 |  |   | 1.2 |  |   |
| 48 | " do Pires    | 1   |  |   | 1   |  |   |

| Nº | LUGARES | Comunicações           |                |                  |           |           |         |
|----|---------|------------------------|----------------|------------------|-----------|-----------|---------|
|    |         | Carreiras<br>Camioneta | Est.<br>Postal | Código<br>Postal | Telefones |           |         |
|    |         |                        |                |                  | Red.Prin. | Red.Local | P.Públ. |

### A

|   |                 |     |  |  |            |            |       |
|---|-----------------|-----|--|--|------------|------------|-------|
| 1 | Açor            |     |  |  | Arganil    | Pamp.Serra |       |
| 2 | Aldeia Cimeira  | Sim |  |  | Arganil    | Pamp.Serra | 54158 |
| 3 | Aldeia Fundeira |     |  |  | Arganil    | Pamp.Serra | 54238 |
| 4 | Aldeia do Meio  |     |  |  |            |            |       |
|   | Árvores         |     |  |  | DESABITADO |            |       |

### C

|   |          |  |  |  |            |            |       |
|---|----------|--|--|--|------------|------------|-------|
| 5 | Cadavoso |  |  |  | Arganil    | Pamp.Serra |       |
| 6 | Carvalho |  |  |  | Arganil    | Pes.Baixo  | 55253 |
|   | Covais   |  |  |  | DESABITADO |            |       |
|   | Covancas |  |  |  | "          |            |       |
| 7 | Covões   |  |  |  |            |            |       |

### D

|   |           |  |  |  |         |        |  |
|---|-----------|--|--|--|---------|--------|--|
| 8 | Decabelos |  |  |  | Arganil | Cabril |  |
|---|-----------|--|--|--|---------|--------|--|

### E

|   |        |  |  |  |         |            |  |
|---|--------|--|--|--|---------|------------|--|
| 9 | Ereira |  |  |  | Arganil | Pamp.Serra |  |
|---|--------|--|--|--|---------|------------|--|

### F

|  |                |  |  |  |            |  |  |
|--|----------------|--|--|--|------------|--|--|
|  | Foz da Ribeira |  |  |  | DESABITADO |  |  |
|  | " do Sobral    |  |  |  | "          |  |  |
|  | " do Vale      |  |  |  | "          |  |  |

### G

|    |        |     |  |  |         |            |  |
|----|--------|-----|--|--|---------|------------|--|
| 10 | Gavião | Sim |  |  | Arganil | Pamp.Serra |  |
|----|--------|-----|--|--|---------|------------|--|

### L

|    |                |  |  |  |         |            |       |
|----|----------------|--|--|--|---------|------------|-------|
| 11 | Lobatinhos     |  |  |  | Arganil | Pamp.Serra | 54141 |
| 12 | Lobatos        |  |  |  | Arganil | Pamp.Serra |       |
| 13 | Lomba do Barco |  |  |  | Arganil | Pamp.Serra | 54232 |

### M

|    |                     |     |  |  |            |            |       |
|----|---------------------|-----|--|--|------------|------------|-------|
| 14 | Malhadas da Ribeira | Sim |  |  |            |            |       |
|    | Marmeleiros         |     |  |  | DESABITADO |            |       |
|    | Meiosinho           |     |  |  | "          |            |       |
| 15 | Moninho             | Sim |  |  | Arganil    | Pamp.Serra | 54139 |
| 16 | Moradias            | Sim |  |  | Arganil    | Pamp.Serra |       |

| Nº | LUGARES | Comunicações           |                |                  |           |           |         |
|----|---------|------------------------|----------------|------------------|-----------|-----------|---------|
|    |         | Carreiras<br>Camioneta | Est.<br>Postal | Código<br>Postal | Telefones |           |         |
|    |         |                        |                |                  | Red.Prin. | Red.Local | P.Públ. |

## P

|    |                         |            |   |             |         |            |       |
|----|-------------------------|------------|---|-------------|---------|------------|-------|
| 17 | Pampilhosa da Serra     | Sim        | X | 3320<br>Pam | Arganil | Pamp.Serra | 54103 |
| 18 | Papão                   |            |   |             |         |            |       |
| 19 | Pescaneco Cimeiro       |            |   |             | Arganil | Cabril     | 53119 |
| 20 | " Fundeiro              |            |   |             | Arganil | Cabril     | 53138 |
| 21 | " do Meio               |            |   |             |         |            |       |
|    | Póvoa do Casal do Carv. | DESABITADO |   |             |         |            |       |
| 22 | Póvoa                   |            |   |             | Arganil | Pamp.Serra | 54230 |

## R

|    |                    |            |  |  |         |            |  |
|----|--------------------|------------|--|--|---------|------------|--|
|    | Relvoso            | DESABITADO |  |  |         |            |  |
| 23 | Retorno            |            |  |  | Arganil | Pamp.Serra |  |
| 24 | Ribeira de Praçais |            |  |  |         |            |  |
|    | " do Sobral        | DESABITADO |  |  |         |            |  |

## S

|    |              |                                    |   |   |         |            |       |
|----|--------------|------------------------------------|---|---|---------|------------|-------|
|    | S. Martinho  | DESABITADO                         |   |   |         |            |       |
|    | S. Sebastião | ZONA URBANA DE PAMPILHOSA DA SERRA |   |   |         |            |       |
|    | S. Silvestre | "                                  | " | " | "       | "          | "     |
| 25 | Signo Samo   |                                    |   |   | Arganil | Pamp.Serra | 54163 |
| 26 | Sobral Magro |                                    |   |   | Arganil | Pamp.Serra | 54106 |
| 27 | " Valado     |                                    |   |   | Arganil | Pamp.Serra | 54255 |
| 28 | " de Baixo   |                                    |   |   | Arganil | Pamp.Serra |       |
| 29 | " de Cima    |                                    |   |   |         |            |       |
| 30 | Soeirinho    |                                    |   |   | Arganil | Pamp.Serra |       |

## V

|    |               |            |  |  |         |            |       |
|----|---------------|------------|--|--|---------|------------|-------|
| 31 | Vale Serrão   | Sim        |  |  | Arganil | Pamp.Serra | 54179 |
| 32 | " do Carvalho | Sim        |  |  | Arganil | Pamp.Serra |       |
| 33 | " de Madeiros |            |  |  |         |            |       |
|    | " do Pires    | DESABITADO |  |  |         |            |       |

| Nº | LUGARES | Empresas Industriais |     |     |     |     |     |     |     |     |     |
|----|---------|----------------------|-----|-----|-----|-----|-----|-----|-----|-----|-----|
|    |         | Mad                  | Res | Cer | Mov | Civ | Ves | Ser | Avi | Lag | Ali |

### A

|   |                 |  |  |  |  |  |  |  |  |  |  |  |
|---|-----------------|--|--|--|--|--|--|--|--|--|--|--|
| 1 | Açor            |  |  |  |  |  |  |  |  |  |  |  |
| 2 | Aldeia Cimeira  |  |  |  |  |  |  |  |  |  |  |  |
| 3 | Aldeia Fundeira |  |  |  |  |  |  |  |  |  |  |  |
| 4 | Aldeia do Meio  |  |  |  |  |  |  |  |  |  |  |  |

### C

|   |          |  |  |  |  |  |  |  |  |  |  |  |
|---|----------|--|--|--|--|--|--|--|--|--|--|--|
| 5 | Cadavoso |  |  |  |  |  |  |  |  |  |  |  |
| 6 | Carvalhe |  |  |  |  |  |  |  |  |  |  |  |
| 7 | Covões   |  |  |  |  |  |  |  |  |  |  |  |

### D

|   |           |  |  |  |  |  |  |  |  |  |  |  |
|---|-----------|--|--|--|--|--|--|--|--|--|--|--|
| 8 | Decabelos |  |  |  |  |  |  |  |  |  |  |  |
|---|-----------|--|--|--|--|--|--|--|--|--|--|--|

### E

|   |        |  |  |  |  |  |  |  |  |  |  |  |
|---|--------|--|--|--|--|--|--|--|--|--|--|--|
| 9 | Ereira |  |  |  |  |  |  |  |  |  |  |  |
|---|--------|--|--|--|--|--|--|--|--|--|--|--|

### G

|    |        |  |  |  |  |  |  |  |  |  |  |  |
|----|--------|--|--|--|--|--|--|--|--|--|--|--|
| 10 | Gavião |  |  |  |  |  |  |  |  |  |  |  |
|----|--------|--|--|--|--|--|--|--|--|--|--|--|

### L

|    |                |  |  |  |  |  |  |  |  |  |  |  |
|----|----------------|--|--|--|--|--|--|--|--|--|--|--|
| 11 | Lobatinhos     |  |  |  |  |  |  |  |  |  |  |  |
| 12 | Lobatos        |  |  |  |  |  |  |  |  |  |  |  |
| 13 | Lomba do Barco |  |  |  |  |  |  |  |  |  |  |  |

### M

|    |                     |  |  |  |  |  |  |  |  |  |  |  |
|----|---------------------|--|--|--|--|--|--|--|--|--|--|--|
| 14 | Malhadas da Ribeira |  |  |  |  |  |  |  |  |  |  |  |
| 15 | Moninho             |  |  |  |  |  |  |  |  |  |  |  |
| 16 | Moradias            |  |  |  |  |  |  |  |  |  |  |  |

### P

|    |                     |   |   |  |  |   |  |   |  |   |  |  |
|----|---------------------|---|---|--|--|---|--|---|--|---|--|--|
| 17 | Pampilhosa da Serra | 2 | 1 |  |  | 4 |  | 1 |  | 2 |  |  |
| 18 | Papão               |   |   |  |  |   |  |   |  |   |  |  |
| 19 | Pescaneco Cimeiro   |   |   |  |  |   |  |   |  |   |  |  |
| 20 | " Fundeiro          |   |   |  |  |   |  |   |  | 1 |  |  |
| 21 | " do Meio           |   |   |  |  |   |  |   |  |   |  |  |
| 22 | Póvoa               |   |   |  |  |   |  |   |  |   |  |  |

| Nº | LUGARES | Empresas Industriais |     |     |     |     |     |     |     |     |     |
|----|---------|----------------------|-----|-----|-----|-----|-----|-----|-----|-----|-----|
|    |         | Mad                  | Res | Cer | Mov | Civ | Ves | Ser | Avi | Lag | Ali |

## R

|    |                    |  |  |  |  |  |  |  |  |  |  |  |  |
|----|--------------------|--|--|--|--|--|--|--|--|--|--|--|--|
| 23 | Retorno            |  |  |  |  |  |  |  |  |  |  |  |  |
| 24 | Ribeira de Praçais |  |  |  |  |  |  |  |  |  |  |  |  |

## S

|    |              |  |  |  |  |  |  |  |  |  |  |  |  |
|----|--------------|--|--|--|--|--|--|--|--|--|--|--|--|
| 25 | Signo Samo   |  |  |  |  |  |  |  |  |  |  |  |  |
| 26 | Sobral Magro |  |  |  |  |  |  |  |  |  |  |  |  |
| 27 | " Valado     |  |  |  |  |  |  |  |  |  |  |  |  |
| 28 | " de Baixo   |  |  |  |  |  |  |  |  |  |  |  |  |
| 29 | " de Cima    |  |  |  |  |  |  |  |  |  |  |  |  |
| 30 | Soeirinho    |  |  |  |  |  |  |  |  |  |  |  |  |

## V

|    |               |  |  |  |  |  |  |  |  |  |  |  |  |
|----|---------------|--|--|--|--|--|--|--|--|--|--|--|--|
| 31 | Vale Serrão   |  |  |  |  |  |  |  |  |  |  |  |  |
| 32 | " do Carvalho |  |  |  |  |  |  |  |  |  |  |  |  |
| 33 | " de Madeiros |  |  |  |  |  |  |  |  |  |  |  |  |

| Nº | LUGARES | Comércio |    |    |    |    |    |    |    |    |     |    |
|----|---------|----------|----|----|----|----|----|----|----|----|-----|----|
|    |         | Me       | Ta | Rt | Do | Ti | Li | Cc | Ed | Mo | Mec | Va |

## A

|   |                 |   |   |  |  |  |  |  |  |  |  |  |  |
|---|-----------------|---|---|--|--|--|--|--|--|--|--|--|--|
| 1 | Açor            |   |   |  |  |  |  |  |  |  |  |  |  |
| 2 | Aldeia Cimeira  | 1 | 1 |  |  |  |  |  |  |  |  |  |  |
| 3 | Aldeia Fundeira |   |   |  |  |  |  |  |  |  |  |  |  |
| 4 | Aldeia do Meio  |   |   |  |  |  |  |  |  |  |  |  |  |

## C

|   |          |   |   |  |  |  |  |  |  |  |  |  |  |
|---|----------|---|---|--|--|--|--|--|--|--|--|--|--|
| 5 | Cadavoso |   |   |  |  |  |  |  |  |  |  |  |  |
| 6 | Carvalho | 1 | 1 |  |  |  |  |  |  |  |  |  |  |
| 7 | Covões   |   |   |  |  |  |  |  |  |  |  |  |  |

## D

|   |           |  |  |  |  |  |  |  |  |  |  |  |  |
|---|-----------|--|--|--|--|--|--|--|--|--|--|--|--|
| 8 | Decabelos |  |  |  |  |  |  |  |  |  |  |  |  |
|---|-----------|--|--|--|--|--|--|--|--|--|--|--|--|

| Nº | LUGARES | Comércio |    |    |    |    |    |    |    |    |     |    |
|----|---------|----------|----|----|----|----|----|----|----|----|-----|----|
|    |         | Me       | Ta | Rt | Do | Ti | Li | Cc | Ed | Mo | Mec | Va |

## E

|   |        |  |  |  |  |  |  |  |  |  |  |  |  |
|---|--------|--|--|--|--|--|--|--|--|--|--|--|--|
| 9 | Ereira |  |  |  |  |  |  |  |  |  |  |  |  |
|---|--------|--|--|--|--|--|--|--|--|--|--|--|--|

## G

|    |        |   |   |  |  |  |  |  |  |  |  |  |  |
|----|--------|---|---|--|--|--|--|--|--|--|--|--|--|
| 10 | Gavião | 1 | 1 |  |  |  |  |  |  |  |  |  |  |
|----|--------|---|---|--|--|--|--|--|--|--|--|--|--|

## L

|    |                |  |  |  |  |  |  |  |  |  |  |  |  |
|----|----------------|--|--|--|--|--|--|--|--|--|--|--|--|
| 11 | Lobatinhos     |  |  |  |  |  |  |  |  |  |  |  |  |
| 12 | Lobatos        |  |  |  |  |  |  |  |  |  |  |  |  |
| 13 | Lomba do Barco |  |  |  |  |  |  |  |  |  |  |  |  |

## M

|    |                     |   |   |  |  |  |  |  |  |  |  |  |  |
|----|---------------------|---|---|--|--|--|--|--|--|--|--|--|--|
| 14 | Malhadas da Ribeira |   |   |  |  |  |  |  |  |  |  |  |  |
| 15 | Moninho             | 1 | 1 |  |  |  |  |  |  |  |  |  |  |
| 16 | Moradias            | 1 | 1 |  |  |  |  |  |  |  |  |  |  |

## P

|    |                     |   |   |   |   |  |  |   |   |   |   |  |  |
|----|---------------------|---|---|---|---|--|--|---|---|---|---|--|--|
| 17 | Pampilhosa da Serra | 4 | 8 | 3 | 1 |  |  | 3 | 1 | 3 | 3 |  |  |
| 18 | Papão               |   |   |   |   |  |  |   |   |   |   |  |  |
| 19 | Pescansecos Cimeiro | 1 | 1 |   |   |  |  |   |   |   |   |  |  |
| 20 | " Fundeiro          | 1 | 1 |   |   |  |  |   |   |   |   |  |  |
| 21 | " do Meio           |   |   |   |   |  |  |   |   |   |   |  |  |
| 22 | Póvoa               |   |   |   |   |  |  |   |   |   |   |  |  |

## R

|    |                    |  |  |  |  |  |  |  |  |  |  |  |  |
|----|--------------------|--|--|--|--|--|--|--|--|--|--|--|--|
| 23 | Retorno            |  |  |  |  |  |  |  |  |  |  |  |  |
| 24 | Ribeira de Praçais |  |  |  |  |  |  |  |  |  |  |  |  |

## S

|    |              |   |   |  |  |  |  |  |  |  |  |  |  |
|----|--------------|---|---|--|--|--|--|--|--|--|--|--|--|
| 25 | Signo Sapo   |   |   |  |  |  |  |  |  |  |  |  |  |
| 26 | Sobral Magro | 2 | 2 |  |  |  |  |  |  |  |  |  |  |
| 27 | " Valado     | 2 | 2 |  |  |  |  |  |  |  |  |  |  |
| 28 | " de Baixo   |   |   |  |  |  |  |  |  |  |  |  |  |
| 29 | " de Cima    | 2 | 2 |  |  |  |  |  |  |  |  |  |  |
| 30 | Soeirinho    | 1 | 1 |  |  |  |  |  |  |  |  |  |  |

## V

|    |               |   |   |  |  |  |  |  |  |  |  |  |  |
|----|---------------|---|---|--|--|--|--|--|--|--|--|--|--|
| 31 | Vale Serrão   | 1 | 1 |  |  |  |  |  |  |  |  |  |  |
| 32 | " do Carvalho |   |   |  |  |  |  |  |  |  |  |  |  |
| 33 | " de Madeirós |   |   |  |  |  |  |  |  |  |  |  |  |

| Nº | LUGARES | Infraestruturas Básicas |    |     |     |    |    |               |     |    |    |         |     |     |
|----|---------|-------------------------|----|-----|-----|----|----|---------------|-----|----|----|---------|-----|-----|
|    |         | Água                    |    |     |     |    |    | Electricidade |     |    |    | Esgotos |     |     |
|    |         | SP                      | FC | Cap | Res | DD | DF | Mon           | Tri | IP | PT | SP      | Red | Fos |

### A

|   |                 |   |  |   |   |   |   |   |   |   |   |   |  |  |  |
|---|-----------------|---|--|---|---|---|---|---|---|---|---|---|--|--|--|
| 1 | Açor            | X |  |   |   |   |   | X | X | X |   | X |  |  |  |
| 2 | Aldeia Cimeira  |   |  | X | X | X | X | X | X | X | X | X |  |  |  |
| 3 | Aldeia Fundeira |   |  | X | X | X | X | X | X | X |   | X |  |  |  |
| 4 | Aldeia do Meio  |   |  | X | X | X | X | X | X | X |   | X |  |  |  |

### C

|   |          |   |  |   |   |   |   |   |   |   |   |   |  |  |  |
|---|----------|---|--|---|---|---|---|---|---|---|---|---|--|--|--|
| 5 | Cadavoso | X |  |   |   |   |   |   |   |   |   | X |  |  |  |
| 6 | Carvalho |   |  | X | X | X | X | X | X | X | X | X |  |  |  |
| 7 | Covões   |   |  | X | X |   | X | X | X | X | X | X |  |  |  |

### D

|   |           |   |  |  |  |  |  |  |  |  |  |   |  |  |  |
|---|-----------|---|--|--|--|--|--|--|--|--|--|---|--|--|--|
| 8 | Decabelos | X |  |  |  |  |  |  |  |  |  | X |  |  |  |
|---|-----------|---|--|--|--|--|--|--|--|--|--|---|--|--|--|

### E

|   |        |   |  |  |  |  |  |  |  |  |  |   |  |  |  |
|---|--------|---|--|--|--|--|--|--|--|--|--|---|--|--|--|
| 9 | Ereira | X |  |  |  |  |  |  |  |  |  | X |  |  |  |
|---|--------|---|--|--|--|--|--|--|--|--|--|---|--|--|--|

### G

|    |        |  |  |   |   |  |   |  |  |  |  |   |  |  |  |
|----|--------|--|--|---|---|--|---|--|--|--|--|---|--|--|--|
| 10 | Gavião |  |  | X | X |  | X |  |  |  |  | X |  |  |  |
|----|--------|--|--|---|---|--|---|--|--|--|--|---|--|--|--|

### L

|    |                |  |  |   |   |  |   |   |   |   |   |   |  |  |  |
|----|----------------|--|--|---|---|--|---|---|---|---|---|---|--|--|--|
| 11 | Lobatinhos     |  |  |   |   |  | X | X | X | X | X | X |  |  |  |
| 12 | Lobatos        |  |  | X | X |  | X | X | X | X |   | X |  |  |  |
| 13 | Lomba do Barco |  |  | X | X |  | X | X | X | X | X | X |  |  |  |

### M

|    |                     |   |  |   |   |   |   |   |   |   |   |   |  |  |  |
|----|---------------------|---|--|---|---|---|---|---|---|---|---|---|--|--|--|
| 14 | Malhadas da Ribeira | X |  |   |   |   |   |   |   |   |   | X |  |  |  |
| 15 | Moninho             |   |  | X | X | X | X | X | X | X | X | X |  |  |  |
| 16 | Moradias            |   |  | X | X |   | X | X | X | X | X | X |  |  |  |

### P

|    |                     |   |  |   |   |   |   |   |   |   |   |   |   |   |  |
|----|---------------------|---|--|---|---|---|---|---|---|---|---|---|---|---|--|
| 17 | Pampilhosa da Serra |   |  | X | X | X | X | X | X | X | 2 | X | X | X |  |
| 18 | Papão               | X |  |   |   |   |   |   |   |   |   | X |   |   |  |
| 19 | Pescaneco Cimeiro   |   |  | X | X | X | X | X | X | X |   | X |   |   |  |
| 20 | " Fundeiro          |   |  | X | X | X | X | X | X | X |   | X |   |   |  |
| 21 | " do Meio           |   |  | X | X | X | X | X | X | X | X | X |   |   |  |
| 22 | Póvoa               |   |  | X | X |   | X | X | X | X | X | X |   |   |  |



| Nº | LUGARES | Infraestruturas Básicas |    |     |     |    |    |               |     |    |    |         |     |     |
|----|---------|-------------------------|----|-----|-----|----|----|---------------|-----|----|----|---------|-----|-----|
|    |         | Água                    |    |     |     |    |    | Electricidade |     |    |    | Esgotos |     |     |
|    |         | SP                      | FC | Cap | Res | DD | DF | Mon           | Tri | IP | PT | SP      | Red | Fos |

## R

|    |                    |   |  |  |  |  |  |  |  |  |  |  |  |  |  |  |  |   |  |  |  |
|----|--------------------|---|--|--|--|--|--|--|--|--|--|--|--|--|--|--|--|---|--|--|--|
| 23 | Retorno            | X |  |  |  |  |  |  |  |  |  |  |  |  |  |  |  | X |  |  |  |
| 24 | Ribeira de Praçais | X |  |  |  |  |  |  |  |  |  |  |  |  |  |  |  | X |  |  |  |

## S

|    |              |  |  |   |   |   |   |   |   |   |   |   |   |  |  |  |  |  |  |  |  |
|----|--------------|--|--|---|---|---|---|---|---|---|---|---|---|--|--|--|--|--|--|--|--|
| 25 | Signo Samo   |  |  | X | X |   | X | X | X | X | X | X | X |  |  |  |  |  |  |  |  |
| 26 | Sobral Magro |  |  | X | X |   | X | X | X | X | X | X | X |  |  |  |  |  |  |  |  |
| 27 | " Valado     |  |  | X | X | X | X | X | X | X | X | X | X |  |  |  |  |  |  |  |  |
| 28 | " de Baixo   |  |  | X | X |   | X | X | X | X |   |   | X |  |  |  |  |  |  |  |  |
| 29 | " de Cima    |  |  | X | X | X | X | X | X | X | X | X | X |  |  |  |  |  |  |  |  |
| 30 | Soeirinho    |  |  | X | X | X | X | X | X | X | X | X | X |  |  |  |  |  |  |  |  |

## V

|    |               |   |  |   |   |   |   |   |   |   |   |   |   |  |  |  |  |   |  |  |  |
|----|---------------|---|--|---|---|---|---|---|---|---|---|---|---|--|--|--|--|---|--|--|--|
| 31 | Vale Serrão   |   |  | X | X | X | X | X | X | X | X | X | X |  |  |  |  |   |  |  |  |
| 32 | " do Carvalho | X |  |   |   |   |   |   | X | X | X |   | X |  |  |  |  |   |  |  |  |
| 33 | " de Madeiros | X |  |   |   |   |   |   |   |   |   |   |   |  |  |  |  | X |  |  |  |

| Nº | LUGARES | Educação e Segurança Social |    |         |    |    |    |    |     |    |    |    |
|----|---------|-----------------------------|----|---------|----|----|----|----|-----|----|----|----|
|    |         | CR                          | JI | Escolas |    |    |    |    |     | CV | CP | CD |
|    |         |                             |    | Pre     | PR | TV | PP | SE | Des |    |    |    |

## A

|   |                 |  |  |  |  |   |  |  |  |  |  |  |  |  |  |  |  |  |  |  |     |
|---|-----------------|--|--|--|--|---|--|--|--|--|--|--|--|--|--|--|--|--|--|--|-----|
| 1 | Açor            |  |  |  |  |   |  |  |  |  |  |  |  |  |  |  |  |  |  |  | Pam |
| 2 | Aldeia Cimeira  |  |  |  |  |   |  |  |  |  |  |  |  |  |  |  |  |  |  |  | "   |
| 3 | Aldeia Fundeira |  |  |  |  |   |  |  |  |  |  |  |  |  |  |  |  |  |  |  | "   |
| 4 | Aldeia do Meio  |  |  |  |  | 1 |  |  |  |  |  |  |  |  |  |  |  |  |  |  | "   |

## C

|   |          |  |  |  |  |   |  |  |  |  |  |  |  |  |  |  |  |  |  |  |     |
|---|----------|--|--|--|--|---|--|--|--|--|--|--|--|--|--|--|--|--|--|--|-----|
| 5 | Cadavoso |  |  |  |  |   |  |  |  |  |  |  |  |  |  |  |  |  |  |  | Pam |
| 6 | Carvalho |  |  |  |  | 1 |  |  |  |  |  |  |  |  |  |  |  |  |  |  | "   |
| 7 | Covões   |  |  |  |  |   |  |  |  |  |  |  |  |  |  |  |  |  |  |  | "   |

## D

|   |           |  |  |  |  |  |  |  |  |  |  |  |  |  |  |  |  |  |  |  |     |
|---|-----------|--|--|--|--|--|--|--|--|--|--|--|--|--|--|--|--|--|--|--|-----|
| 8 | Decabelos |  |  |  |  |  |  |  |  |  |  |  |  |  |  |  |  |  |  |  | Pam |
|---|-----------|--|--|--|--|--|--|--|--|--|--|--|--|--|--|--|--|--|--|--|-----|

| Nº | LUGARES | Educação e Segurança Social |    |         |    |    |    |    |     |  |  | CV | CP | CD |  |
|----|---------|-----------------------------|----|---------|----|----|----|----|-----|--|--|----|----|----|--|
|    |         | CR                          | JI | Escolas |    |    |    |    |     |  |  |    |    |    |  |
|    |         |                             |    | Pre     | PR | TV | PP | SE | Des |  |  |    |    |    |  |

### E

|   |        |  |  |  |  |  |  |  |  |  |  |  |  |  |     |  |
|---|--------|--|--|--|--|--|--|--|--|--|--|--|--|--|-----|--|
| 9 | Ereira |  |  |  |  |  |  |  |  |  |  |  |  |  | Pam |  |
|---|--------|--|--|--|--|--|--|--|--|--|--|--|--|--|-----|--|

### G

|    |        |  |  |  |  |  |  |  |  |  |  |  |  |  |     |  |
|----|--------|--|--|--|--|--|--|--|--|--|--|--|--|--|-----|--|
| 10 | Gavião |  |  |  |  |  |  |  |  |  |  |  |  |  | Pam |  |
|----|--------|--|--|--|--|--|--|--|--|--|--|--|--|--|-----|--|

### L

|    |                |  |  |  |   |  |  |  |  |  |  |  |  |  |     |  |
|----|----------------|--|--|--|---|--|--|--|--|--|--|--|--|--|-----|--|
| 11 | Lobatinhos     |  |  |  | 1 |  |  |  |  |  |  |  |  |  | Pam |  |
| 12 | Lobatos        |  |  |  |   |  |  |  |  |  |  |  |  |  | "   |  |
| 13 | Lomba do Barco |  |  |  |   |  |  |  |  |  |  |  |  |  | "   |  |

### M

|    |                     |  |  |  |   |  |  |  |  |  |  |  |  |  |     |  |
|----|---------------------|--|--|--|---|--|--|--|--|--|--|--|--|--|-----|--|
| 14 | Malhadas da Ribeira |  |  |  |   |  |  |  |  |  |  |  |  |  | Pam |  |
| 15 | Moninho             |  |  |  | 1 |  |  |  |  |  |  |  |  |  | "   |  |
| 16 | Moradias            |  |  |  |   |  |  |  |  |  |  |  |  |  | "   |  |

### P

|    |                     |   |   |  |   |  |  |  |  |  |   |  |  |  |     |  |
|----|---------------------|---|---|--|---|--|--|--|--|--|---|--|--|--|-----|--|
| 17 | Pampilhosa da Serra | 1 | 1 |  | 2 |  |  |  |  |  | 1 |  |  |  | X   |  |
| 18 | Papão               |   |   |  |   |  |  |  |  |  |   |  |  |  | Pam |  |
| 19 | Pescaneco Cimeiro   |   |   |  |   |  |  |  |  |  |   |  |  |  | "   |  |
| 20 | " Fundeiro          |   |   |  | 1 |  |  |  |  |  |   |  |  |  | "   |  |
| 21 | " do Meio           |   |   |  |   |  |  |  |  |  |   |  |  |  | "   |  |
| 22 | Póvoa               |   |   |  |   |  |  |  |  |  |   |  |  |  | "   |  |

### R

|    |                    |  |  |  |  |  |  |  |  |  |  |  |  |  |     |  |
|----|--------------------|--|--|--|--|--|--|--|--|--|--|--|--|--|-----|--|
| 23 | Retorno            |  |  |  |  |  |  |  |  |  |  |  |  |  | Pam |  |
| 24 | Ribeira de Praçais |  |  |  |  |  |  |  |  |  |  |  |  |  | "   |  |

### S

|    |              |  |  |  |   |  |  |  |  |  |  |  |  |  |     |  |
|----|--------------|--|--|--|---|--|--|--|--|--|--|--|--|--|-----|--|
| 25 | Signo Samo   |  |  |  |   |  |  |  |  |  |  |  |  |  | Pam |  |
| 26 | Sobral Magro |  |  |  | 1 |  |  |  |  |  |  |  |  |  | "   |  |
| 27 | " Valado     |  |  |  | 1 |  |  |  |  |  |  |  |  |  | "   |  |
| 28 | " de Baixo   |  |  |  |   |  |  |  |  |  |  |  |  |  | "   |  |
| 29 | " de Cima    |  |  |  | 1 |  |  |  |  |  |  |  |  |  | "   |  |
| 30 | Soeirinho    |  |  |  |   |  |  |  |  |  |  |  |  |  | "   |  |

### V

|    |               |  |  |  |   |  |  |  |  |  |  |  |  |  |     |  |
|----|---------------|--|--|--|---|--|--|--|--|--|--|--|--|--|-----|--|
| 31 | Vale Serrão   |  |  |  | 1 |  |  |  |  |  |  |  |  |  | Pam |  |
| 32 | " do Carvalho |  |  |  |   |  |  |  |  |  |  |  |  |  | "   |  |
| 33 | " de Madeiros |  |  |  |   |  |  |  |  |  |  |  |  |  | "   |  |

| Nº | LUGARES | Saúde |         |    |    |    | Cemit. |     | Religião |     |    |
|----|---------|-------|---------|----|----|----|--------|-----|----------|-----|----|
|    |         | CS    | Dist. a |    | AM | PS | FA     | Dis | Pad      | Cap | IG |
|    |         |       | CS      | HC |    |    |        |     |          |     |    |

**A**

|   |                 |     |     |    |  |  |  |     |   |  |   |  |
|---|-----------------|-----|-----|----|--|--|--|-----|---|--|---|--|
| 1 | Açor            | Pam | 8.8 | 94 |  |  |  | VSe | 1 |  |   |  |
| 2 | Aldeia Cimeira  | "   | 5   | 90 |  |  |  | Pam | 5 |  | 1 |  |
| 3 | Aldeia Fundeira | "   | 7   | 92 |  |  |  | "   | 7 |  | 1 |  |
| 4 | Aldeia do Meio  | "   | 6   | 91 |  |  |  | "   | 6 |  |   |  |

**C**

|   |          |     |     |    |  |  |  |     |     |  |   |  |
|---|----------|-----|-----|----|--|--|--|-----|-----|--|---|--|
| 5 | Cadavoso | Pam | 3   | 88 |  |  |  | Pam | 3   |  | 1 |  |
| 6 | Carvalho | "   | 17  | 68 |  |  |  | Car |     |  | 1 |  |
| 7 | Covões   | "   | 7.4 | 84 |  |  |  | Pam | 7.4 |  | 1 |  |

**D**

|   |           |     |    |     |  |  |  |     |    |  |   |  |
|---|-----------|-----|----|-----|--|--|--|-----|----|--|---|--|
| 8 | Decabelos | Pam | 27 | 102 |  |  |  | Pam | 27 |  | 1 |  |
|---|-----------|-----|----|-----|--|--|--|-----|----|--|---|--|

**E**

|   |        |     |     |    |  |  |  |     |     |  |  |  |
|---|--------|-----|-----|----|--|--|--|-----|-----|--|--|--|
| 9 | Ereira | Pam | 4.1 | 89 |  |  |  | Pam | 4.1 |  |  |  |
|---|--------|-----|-----|----|--|--|--|-----|-----|--|--|--|

**G**

|    |        |     |     |    |  |  |  |     |     |  |  |  |
|----|--------|-----|-----|----|--|--|--|-----|-----|--|--|--|
| 10 | Gavião | Pam | 6.5 | 92 |  |  |  | Pam | 6.5 |  |  |  |
|----|--------|-----|-----|----|--|--|--|-----|-----|--|--|--|

**L**

|    |                |     |     |    |  |  |  |     |     |  |   |  |
|----|----------------|-----|-----|----|--|--|--|-----|-----|--|---|--|
| 11 | Lobatinhos     | Pam | 8.5 | 94 |  |  |  | Pam | 8.5 |  |   |  |
| 12 | Lobatos        | "   | 8.8 | 95 |  |  |  | "   | 8.8 |  | 1 |  |
| 13 | Lomba do Barco | "   | 12  | 97 |  |  |  | "   | 12  |  | 1 |  |

**M**

|    |                     |     |     |    |  |  |  |     |     |  |   |  |
|----|---------------------|-----|-----|----|--|--|--|-----|-----|--|---|--|
| 14 | Malhadas da Ribeira | Pam | 1.2 | 86 |  |  |  | Pam | 1.2 |  |   |  |
| 15 | Moninho             | "   | 5   | 90 |  |  |  | "   | 5   |  | 1 |  |
| 16 | Moradias            | "   | 7   | 78 |  |  |  | "   | 7   |  | 1 |  |

**P**

|    |                     |     |     |    |  |  |   |     |     |   |   |   |
|----|---------------------|-----|-----|----|--|--|---|-----|-----|---|---|---|
| 17 | Pampilhosa da Serra | Pam | X   | 85 |  |  | 1 | X   |     | X | 4 | 1 |
| 18 | Papão               | "   | 5.5 | 91 |  |  |   | Pam | 5.5 |   |   |   |
| 19 | Pescaneco Cimeiro   | "   | 7.5 | 93 |  |  |   | "   | 7.5 |   |   |   |
| 20 | " Fundeiro          | "   | 7   | 92 |  |  |   | "   | 7   |   |   |   |
| 21 | " do Meio           | "   | 7.1 | 92 |  |  |   | "   | 7.1 |   | 1 |   |
| 22 | Póvoa               | "   | 3   | 88 |  |  |   | "   | 3   |   | 1 |   |

| Nº | LUGARES | Saúde |         |    |    |    |    | Cemit. |     | Religião |    |  |  |
|----|---------|-------|---------|----|----|----|----|--------|-----|----------|----|--|--|
|    |         | CS    | Dist. a |    | AM | PS | FA | Dis    | Pad | Cap      | IG |  |  |
|    |         |       | CS      | HC |    |    |    |        |     |          |    |  |  |

## R

|    |                    |     |     |    |  |  |  |     |     |  |  |  |
|----|--------------------|-----|-----|----|--|--|--|-----|-----|--|--|--|
| 23 | Retorno            | Pam | 5   | 90 |  |  |  | Pam | 5   |  |  |  |
| 24 | Ribeira de Praçais | "   | 8.7 | 94 |  |  |  | "   | 8.7 |  |  |  |

## S

|    |              |     |    |    |  |  |  |     |    |  |   |   |
|----|--------------|-----|----|----|--|--|--|-----|----|--|---|---|
| 25 | Signo Samo   | Pam | 6  | 91 |  |  |  | Pam | 6  |  |   |   |
| 26 | Sobral Magro | "   | 11 | 82 |  |  |  | "   | 11 |  | 1 |   |
| 27 | " Valado     | "   | 6  | 91 |  |  |  | "   | 6  |  |   | 1 |
| 28 | " de Baixo   | "   | 5  | 82 |  |  |  | "   | 5  |  | 1 |   |
| 29 | " de Cima    | "   | 4  | 81 |  |  |  | "   | 4  |  | 1 |   |
| 30 | Soeirinho    | "   | 11 | 88 |  |  |  | "   | 11 |  | 1 |   |

## V

|    |               |     |     |    |  |  |  |     |     |  |   |  |
|----|---------------|-----|-----|----|--|--|--|-----|-----|--|---|--|
| 31 | Vale Serrão   | Pam | 8   | 93 |  |  |  | Pam | 8   |  | 1 |  |
| 32 | " do Carvalho | "   | 9.1 | 76 |  |  |  | "   | 9.1 |  |   |  |
| 33 | " de Madeiros | "   | 1.2 | 86 |  |  |  | "   | 1.2 |  |   |  |







**PESSEGUIERO**







Area 36,12km<sup>2</sup>  
Alt.máx. 1029 m  
" mín. 300 m



## PESSEGUEIRO

### - História:

A antiga freguesia era curato da apresentação do prior da Pampilhosa da Serra.

### - Padroeiro:

S. Simão

### - Imóveis dignos de menção:

- Igreja Paroquial;

### - Limites:

Entre N e E : - Segue os limites da freguesia de Pampilhosa da Serra já descritos oportunamente;

Entre E e S : - Idem até ao Rio Unhais que constitui o limite para juzante;

Entre S e W : - Do Rio Unhais (a norte da povoação de Machio de Baixo) segue por uma linha de festo até passar a este do marco geodésico de Relveirinho, continuando pelo viso (passando pelo local designado por Alminhas) descendo por linha de festo até à povoação da Telhada (concelho de Góis).

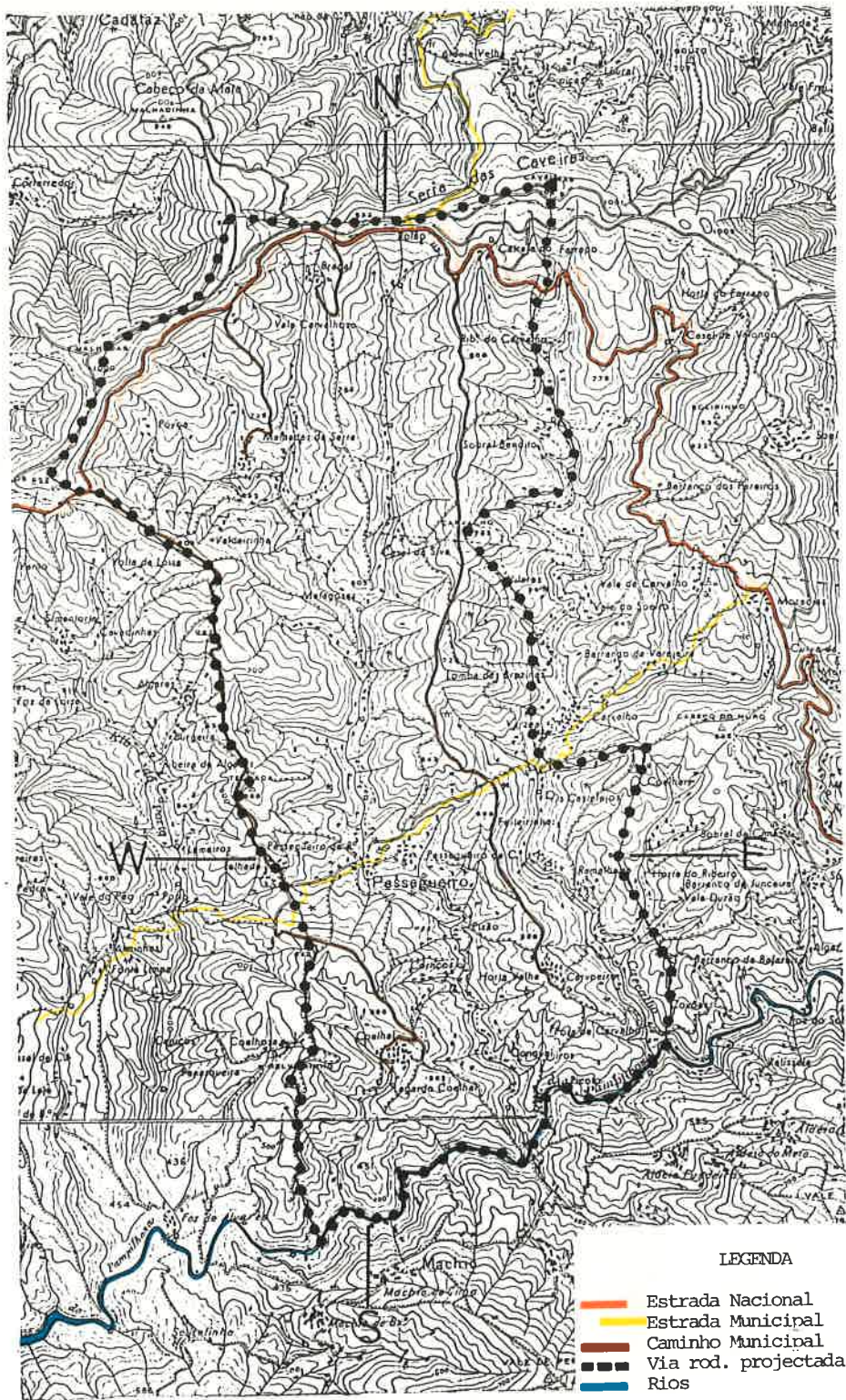
Estes limites coincidem com os concelhos (Góis);

Entre W e N : - Da Telhada segue por linha de festo até ao marco geodésico de Telhado, continua pelo viso, seguindo depois um caminho vicinal (para norte) que passa a este da povoação de Algarres, até a um ponto dominante dum local designado por Piçarra do Asno.

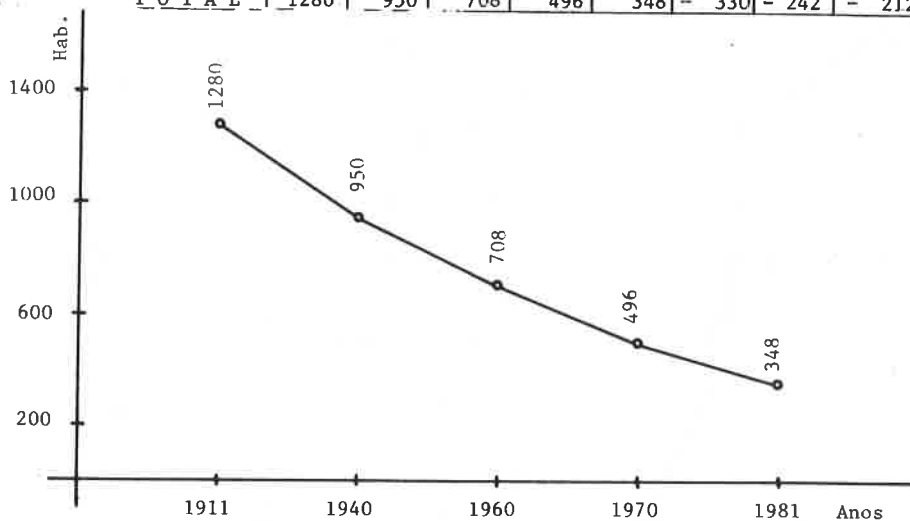
Segue novamente o visó, agora para noroeste, passa pela Selada do Estreitinho, atravessa a estrada para a Pampilhosa da Serra (EN 112) junto ao lugar de Catraia do Azevedo sobe ao ponto dominante, continuando pelo visó, passando pelo marco geodésico de Malhadas, marco geodésico de Braçal, desce pelo visó até à Selada do Braçal e sobe para o local designado por Alagoas até ao marco geodésico de Caveiras.

- Turismo:

- Estrada Pessegueiro - Ramalheira com o ramal para Carvoeiro;
- Alto do Carvoeiro, ponto dominante, principalmente para sul, para o vale do Rio Unhais e margem esquerda deste;



| Lugares              | Anos        |            |            |            |            | Diferenças    |               |               |               |  |
|----------------------|-------------|------------|------------|------------|------------|---------------|---------------|---------------|---------------|--|
|                      | 1911        | 1940       | 1960       | 1970       | 1981       | 1911/<br>1940 | 1940/<br>1960 | 1960/<br>1970 | 1970/<br>1981 |  |
| Braçal               | 58          | 54         | 37         | 38         | 32         | - 4           | - 17          | + 1           | - 6           |  |
| Carvoeiro            | 225         | 140        | 111        | 63         | 32         | - 85          | - 29          | - 48          | - 31          |  |
| Coelhal              | 198         | 145        | 102        | 69         | 36         | - 53          | - 43          | - 33          | - 33          |  |
| Malhadas da Serra    | 193         | 198        | 176        | 99         | 90         | + 5           | - 22          | - 77          | + 9           |  |
| Pessegueiro de Baixo | 190         | 108        | 81         | 93         | 43         | - 82          | - 27          | + 12          | - 50          |  |
| Pessegueiro de Cima  | 266         | 163        | 99         | 56         | 46         | - 103         | - 64          | - 43          | - 10          |  |
| Ramalheira           | 33          | 49         | 33         | 30         | 31         | + 16          | - 16          | - 3           | + 1           |  |
| Ribeira da Silva     |             |            |            | 18         |            |               |               | - 18          | - 18          |  |
| Sobral Bendito       | 24          | 39         | 23         | 24         | 15         | + 15          | - 16          | + 1           | - 9           |  |
| Outros lugares       | 43          |            |            |            |            | - 43          |               |               |               |  |
| Isolados             | 50          | 54         | 46         | 6          | 23         | + 4           | - 8           | - 40          | + 17          |  |
| <b>T O T A L</b>     | <b>1280</b> | <b>950</b> | <b>708</b> | <b>496</b> | <b>348</b> | <b>- 330</b>  | <b>- 242</b>  | <b>- 212</b>  | <b>- 148</b>  |  |



Variações anuais relativas (expressas em %)

|                       | 1911  | 1940  | 1960  | 1970  | 1981  |
|-----------------------|-------|-------|-------|-------|-------|
| <b>1911</b><br>(1280) | ○     | +25,8 | +44,7 | +61,3 | +72,8 |
| <b>1940</b><br>(950)  | -25,8 | ○     | +25,5 | +47,8 | +63,4 |
| <b>1960</b><br>(708)  | -44,7 | -25,5 | ○     | +29,9 | +50,8 |
| <b>1970</b><br>(496)  | -61,3 | -47,8 | -29,9 | ○     | +29,8 |
| <b>1981</b><br>(348)  | -72,8 | -63,4 | -50,8 | -29,8 | ○     |

| Nº | LUGARES | Distância à sede de |     |     |          |     |     |
|----|---------|---------------------|-----|-----|----------|-----|-----|
|    |         | Freguesia           |     |     | Concelho |     |     |
|    |         | Flo/Vic             | Mac | Psf | Flo/Vic  | Mac | Asf |

### B

|   |        |     |  |  |     |  |      |
|---|--------|-----|--|--|-----|--|------|
| 1 | Braçal | 7.4 |  |  | 0.6 |  | 20.2 |
|---|--------|-----|--|--|-----|--|------|

### C

|   |                |     |     |     |     |     |     |
|---|----------------|-----|-----|-----|-----|-----|-----|
| 2 | Carvoeiro      |     | 1.1 |     |     | 6.7 | 4   |
| 3 | Casal da Silva | 3.5 |     | 0.5 | 3.5 | 7.8 | 4.5 |
| 4 | Coelhal        | 2   |     |     | 2   | 7.8 | 4.5 |

### F

|   |          |     |  |     |  |  |      |
|---|----------|-----|--|-----|--|--|------|
| 5 | Farroppo | 6.5 |  | 0.1 |  |  | 15.5 |
|---|----------|-----|--|-----|--|--|------|

### M

|   |                   |     |  |  |     |  |      |
|---|-------------------|-----|--|--|-----|--|------|
| 6 | Malhadas da Serra | 5.2 |  |  | 2.8 |  | 20.2 |
|---|-------------------|-----|--|--|-----|--|------|

### P

|   |                      |      |  |     |     |     |     |
|---|----------------------|------|--|-----|-----|-----|-----|
| 7 | Pessegueiro de Baixo | SEDE |  |     | 0.5 | 7.8 | 5   |
| 8 | " de Cima            |      |  |     |     | 7.8 | 4.5 |
| 9 | Portela da Telhada   |      |  | 0.5 | 1   | 7.8 | 6   |

### R

|    |                  |     |     |     |     |     |      |
|----|------------------|-----|-----|-----|-----|-----|------|
| 10 | Ramalheira       |     | 3.2 | 0.5 |     | 4.6 | 4    |
| 11 | Ribeira da Silva | 8.3 |     |     | 1.5 |     | 20.2 |

### S

|    |                |     |  |     |   |  |    |
|----|----------------|-----|--|-----|---|--|----|
| 12 | Sobral Bendito | 5.5 |  | 0.5 | 2 |  | 16 |
|----|----------------|-----|--|-----|---|--|----|

| Nº | LUGARES | Comunicações           |                |                  |           |           |         |
|----|---------|------------------------|----------------|------------------|-----------|-----------|---------|
|    |         | Carreiras<br>Camioneta | Est.<br>Postal | Código<br>Postal | Telefones |           |         |
|    |         |                        |                |                  | Red.Prin. | Red.Local | P.Públ. |

### B

|   |        |  |  |  |         |           |  |
|---|--------|--|--|--|---------|-----------|--|
| 1 | Braçal |  |  |  | Arganil | Pes.Baixo |  |
|---|--------|--|--|--|---------|-----------|--|

### C

|   |                |  |  |  |         |           |       |
|---|----------------|--|--|--|---------|-----------|-------|
| 2 | Carvoeiro      |  |  |  | Arganil | Pes.Baixo |       |
| 3 | Casal da Silva |  |  |  | Arganil | Pes.Baixo |       |
| 4 | Coelhal        |  |  |  | Arganil | Pes.Baixo | 55200 |

| Nº | LUGARES | Comunicações           |                |                  |           |           |         |
|----|---------|------------------------|----------------|------------------|-----------|-----------|---------|
|    |         | Carreiras<br>Camioneta | Est.<br>Postal | Código<br>Postal | Telefones |           |         |
|    |         |                        |                |                  | Red.Prin. | Red.Local | P.Públ. |

### F

|   |         |     |  |  |  |  |  |
|---|---------|-----|--|--|--|--|--|
| 5 | Farropo | Sim |  |  |  |  |  |
|---|---------|-----|--|--|--|--|--|

### M

|   |                   |  |  |  |         |           |  |
|---|-------------------|--|--|--|---------|-----------|--|
| 6 | Malhadas da Serra |  |  |  | Arganil | Pes.Baixo |  |
|---|-------------------|--|--|--|---------|-----------|--|

### P

|   |                      |  |   |             |         |           |       |
|---|----------------------|--|---|-------------|---------|-----------|-------|
| 7 | Pessegueiro de Baixo |  | X | 3320<br>Pam | Arganil | Pes.Baixo | 55202 |
| 8 | " de Cima            |  |   |             | Arganil | Pes.Baixo |       |
| 9 | Portela da Telhada   |  |   |             | Arganil | Pes.Baixo | 55107 |

### R

|    |                  |  |  |  |         |           |       |
|----|------------------|--|--|--|---------|-----------|-------|
| 10 | Ramalheira       |  |  |  | Arganil | Pes.Baixo | 55209 |
| 11 | Ribeira da Silva |  |  |  |         |           |       |

### S

|    |                |  |  |  |         |            |       |
|----|----------------|--|--|--|---------|------------|-------|
| 12 | Sobral Bendito |  |  |  | Arganil | Pamp.Serra | 54274 |
|----|----------------|--|--|--|---------|------------|-------|

| Nº | LUGARES | Empresas Industriais |     |     |     |     |     |     |     |     |     |
|----|---------|----------------------|-----|-----|-----|-----|-----|-----|-----|-----|-----|
|    |         | Mad                  | Res | Cer | Mov | Civ | Ves | Ser | Avi | Iaq | Ali |

### B

|   |        |  |  |  |  |  |  |  |  |  |  |  |
|---|--------|--|--|--|--|--|--|--|--|--|--|--|
| 1 | Braçal |  |  |  |  |  |  |  |  |  |  |  |
|---|--------|--|--|--|--|--|--|--|--|--|--|--|

### C

|   |                |  |  |  |  |  |  |  |  |  |  |  |
|---|----------------|--|--|--|--|--|--|--|--|--|--|--|
| 2 | Carvoeiro      |  |  |  |  |  |  |  |  |  |  |  |
| 3 | Casal da Silva |  |  |  |  |  |  |  |  |  |  |  |
| 4 | Coelhal        |  |  |  |  |  |  |  |  |  |  |  |

### F

|   |         |  |  |  |  |  |  |  |  |  |  |  |
|---|---------|--|--|--|--|--|--|--|--|--|--|--|
| 5 | Farropo |  |  |  |  |  |  |  |  |  |  |  |
|---|---------|--|--|--|--|--|--|--|--|--|--|--|

### M

|   |                   |  |  |  |  |  |  |  |  |  |  |  |
|---|-------------------|--|--|--|--|--|--|--|--|--|--|--|
| 6 | Malhadas da Serra |  |  |  |  |  |  |  |  |  |  |  |
|---|-------------------|--|--|--|--|--|--|--|--|--|--|--|



| Nº | LUGARES | Empresas Industriais |     |     |     |     |     |     |     |     |     |    |
|----|---------|----------------------|-----|-----|-----|-----|-----|-----|-----|-----|-----|----|
|    |         | Mad                  | Res | Cer | Mov | Civ | Ves | Ser | Avi | Lag | Ali | Va |

**P**

|   |                      |  |  |  |  |  |  |  |  |  |  |   |  |  |
|---|----------------------|--|--|--|--|--|--|--|--|--|--|---|--|--|
| 7 | Pessegueiro de Baixo |  |  |  |  |  |  |  |  |  |  | 1 |  |  |
| 8 | " de Cima            |  |  |  |  |  |  |  |  |  |  |   |  |  |
| 9 | Portela da Telhada   |  |  |  |  |  |  |  |  |  |  |   |  |  |

**R**

|    |                  |  |  |  |  |  |  |  |  |  |  |  |  |  |
|----|------------------|--|--|--|--|--|--|--|--|--|--|--|--|--|
| 10 | Ramalheira       |  |  |  |  |  |  |  |  |  |  |  |  |  |
| 11 | Ribeira da Silva |  |  |  |  |  |  |  |  |  |  |  |  |  |

**S**

|    |                |  |  |  |  |  |  |  |  |  |  |  |  |  |
|----|----------------|--|--|--|--|--|--|--|--|--|--|--|--|--|
| 12 | Sobral Bendito |  |  |  |  |  |  |  |  |  |  |  |  |  |
|----|----------------|--|--|--|--|--|--|--|--|--|--|--|--|--|

| Nº | LUGARES | Comércio |    |    |    |    |    |    |    |    |     |    |
|----|---------|----------|----|----|----|----|----|----|----|----|-----|----|
|    |         | Me       | Ta | Rt | Do | Ti | Li | Cc | Ed | Mo | Mec | Va |

**B**

|   |        |  |  |  |  |  |  |  |  |  |  |  |  |  |
|---|--------|--|--|--|--|--|--|--|--|--|--|--|--|--|
| 1 | Braçal |  |  |  |  |  |  |  |  |  |  |  |  |  |
|---|--------|--|--|--|--|--|--|--|--|--|--|--|--|--|

**C**

|   |                |   |   |  |  |  |  |  |  |  |  |  |  |  |
|---|----------------|---|---|--|--|--|--|--|--|--|--|--|--|--|
| 2 | Carvoeiro      | 1 | 1 |  |  |  |  |  |  |  |  |  |  |  |
| 3 | Casal da Silva |   |   |  |  |  |  |  |  |  |  |  |  |  |
| 4 | Coelhal        | 1 | 1 |  |  |  |  |  |  |  |  |  |  |  |

**F**

|   |         |   |   |  |  |  |  |  |  |  |  |  |  |  |
|---|---------|---|---|--|--|--|--|--|--|--|--|--|--|--|
| 5 | Farropo | 1 | 1 |  |  |  |  |  |  |  |  |  |  |  |
|---|---------|---|---|--|--|--|--|--|--|--|--|--|--|--|

**M**

|   |                   |   |   |  |  |  |  |  |  |  |  |  |  |  |
|---|-------------------|---|---|--|--|--|--|--|--|--|--|--|--|--|
| 6 | Malhadas da Serra | 1 | 1 |  |  |  |  |  |  |  |  |  |  |  |
|---|-------------------|---|---|--|--|--|--|--|--|--|--|--|--|--|

**P**

|   |                      |   |   |  |  |  |  |  |  |  |  |  |  |  |
|---|----------------------|---|---|--|--|--|--|--|--|--|--|--|--|--|
| 7 | Pessegueiro de Baixo | 1 | 1 |  |  |  |  |  |  |  |  |  |  |  |
| 8 | " de Cima            | 1 | 1 |  |  |  |  |  |  |  |  |  |  |  |
| 9 | Portela da Telhada   |   |   |  |  |  |  |  |  |  |  |  |  |  |

| Nº | LUGARES | Comércio |    |    |    |    |    |    |    |    |     |    |
|----|---------|----------|----|----|----|----|----|----|----|----|-----|----|
|    |         | Me       | Ta | Rt | Do | Ti | Li | Cc | Ed | Mo | Mec | Va |

### R

|    |                  |  |  |  |  |  |  |  |  |  |  |  |  |  |
|----|------------------|--|--|--|--|--|--|--|--|--|--|--|--|--|
| 10 | Ramalheira       |  |  |  |  |  |  |  |  |  |  |  |  |  |
| 11 | Ribeira da Silva |  |  |  |  |  |  |  |  |  |  |  |  |  |

### S

|    |                |   |   |  |  |  |  |  |  |  |  |  |  |  |
|----|----------------|---|---|--|--|--|--|--|--|--|--|--|--|--|
| 12 | Sobral Bendito | 1 | 1 |  |  |  |  |  |  |  |  |  |  |  |
|----|----------------|---|---|--|--|--|--|--|--|--|--|--|--|--|

| Nº | LUGARES | Infraestruturas Básicas |    |     |     |    |    |               |     |    |    |         |     |     |
|----|---------|-------------------------|----|-----|-----|----|----|---------------|-----|----|----|---------|-----|-----|
|    |         | Água                    |    |     |     |    |    | Electricidade |     |    |    | Esgotos |     |     |
|    |         | SP                      | FC | Cap | Res | DD | DF | Mon           | Tri | IP | PT | SP      | Red | Fos |

### B

|   |        |  |  |   |   |  |   |  |  |  |  |  |   |  |  |  |
|---|--------|--|--|---|---|--|---|--|--|--|--|--|---|--|--|--|
| 1 | Braçal |  |  | X | X |  | X |  |  |  |  |  | X |  |  |  |
|---|--------|--|--|---|---|--|---|--|--|--|--|--|---|--|--|--|

### C

|   |                |   |  |   |   |   |   |   |   |   |   |   |  |  |  |  |
|---|----------------|---|--|---|---|---|---|---|---|---|---|---|--|--|--|--|
| 2 | Carvoeiro      |   |  | X | X | X | X | X | X | X | X | X |  |  |  |  |
| 3 | Casal da Silva | X |  |   |   |   |   |   |   |   |   | X |  |  |  |  |
| 4 | Coelhal        |   |  | X | X | X | X | X | X | X | X | X |  |  |  |  |

### F

|   |         |   |  |  |  |  |  |  |  |  |  |  |   |  |  |  |
|---|---------|---|--|--|--|--|--|--|--|--|--|--|---|--|--|--|
| 5 | Farropo | X |  |  |  |  |  |  |  |  |  |  | X |  |  |  |
|---|---------|---|--|--|--|--|--|--|--|--|--|--|---|--|--|--|

### M

|   |                   |  |  |   |   |   |   |   |   |   |   |   |  |  |  |  |
|---|-------------------|--|--|---|---|---|---|---|---|---|---|---|--|--|--|--|
| 6 | Malhadas da Serra |  |  | X | X | X | X | X | X | X | X | X |  |  |  |  |
|---|-------------------|--|--|---|---|---|---|---|---|---|---|---|--|--|--|--|

### P

|   |                      |  |  |   |   |   |   |   |   |   |   |   |  |  |  |  |
|---|----------------------|--|--|---|---|---|---|---|---|---|---|---|--|--|--|--|
| 7 | Pessegueiro de Baixo |  |  | X | X | X | X | X | X | X | X | X |  |  |  |  |
| 8 | " de Cima            |  |  | X | X | X | X | X | X | X | X | X |  |  |  |  |
| 9 | Portela da Telhada   |  |  | X | X | X | X | X | X | X | X | X |  |  |  |  |

### R

|    |                  |   |  |   |   |  |   |   |   |  |  |  |   |  |  |  |
|----|------------------|---|--|---|---|--|---|---|---|--|--|--|---|--|--|--|
| 10 | Ramalheira       |   |  | X | X |  | X | X | X |  |  |  | X |  |  |  |
| 11 | Ribeira da Silva | X |  |   |   |  |   |   |   |  |  |  | X |  |  |  |

### S

|    |                |  |  |   |   |  |   |  |  |  |  |  |   |  |  |  |
|----|----------------|--|--|---|---|--|---|--|--|--|--|--|---|--|--|--|
| 12 | Sobral Bendito |  |  | X | X |  | X |  |  |  |  |  | X |  |  |  |
|----|----------------|--|--|---|---|--|---|--|--|--|--|--|---|--|--|--|

| Nº | LUGARES | Educação e Segurança Social |    |         |    |    |    |    |     |     |    |    |    |
|----|---------|-----------------------------|----|---------|----|----|----|----|-----|-----|----|----|----|
|    |         | CR                          | JI | Escolas |    |    |    |    |     |     | CV | CP | CD |
|    |         |                             |    | Pre     | PR | TV | PP | SE | Des | Can |    |    |    |

### B

|   |        |  |  |  |  |  |  |  |  |  |  |  |  |     |  |
|---|--------|--|--|--|--|--|--|--|--|--|--|--|--|-----|--|
| 1 | Braçal |  |  |  |  |  |  |  |  |  |  |  |  | Pam |  |
|---|--------|--|--|--|--|--|--|--|--|--|--|--|--|-----|--|

### C

|   |                |  |  |  |   |  |  |  |  |  |  |  |  |     |  |
|---|----------------|--|--|--|---|--|--|--|--|--|--|--|--|-----|--|
| 2 | Carvoeiro      |  |  |  | 1 |  |  |  |  |  |  |  |  | Pam |  |
| 3 | Casal da Silva |  |  |  |   |  |  |  |  |  |  |  |  | "   |  |
| 4 | Coelhal        |  |  |  | 1 |  |  |  |  |  |  |  |  | "   |  |

### F

|   |         |  |  |  |  |  |  |  |  |  |  |  |  |     |  |
|---|---------|--|--|--|--|--|--|--|--|--|--|--|--|-----|--|
| 5 | Farropo |  |  |  |  |  |  |  |  |  |  |  |  | Pam |  |
|---|---------|--|--|--|--|--|--|--|--|--|--|--|--|-----|--|

### M

|   |                   |  |  |  |  |  |  |  |  |  |  |  |  |     |  |
|---|-------------------|--|--|--|--|--|--|--|--|--|--|--|--|-----|--|
| 6 | Malhadas da Serra |  |  |  |  |  |  |  |  |  |  |  |  | Pam |  |
|---|-------------------|--|--|--|--|--|--|--|--|--|--|--|--|-----|--|

### P

|   |                      |  |  |  |   |  |  |  |  |  |  |  |  |     |  |
|---|----------------------|--|--|--|---|--|--|--|--|--|--|--|--|-----|--|
| 7 | Pessegueiro de Baixo |  |  |  | 1 |  |  |  |  |  |  |  |  | Pam |  |
| 8 | " de Cima            |  |  |  |   |  |  |  |  |  |  |  |  | "   |  |
| 9 | Portela da Telhada   |  |  |  |   |  |  |  |  |  |  |  |  | "   |  |

### R

|    |                  |  |  |  |  |  |  |  |  |  |  |  |  |     |  |
|----|------------------|--|--|--|--|--|--|--|--|--|--|--|--|-----|--|
| 10 | Ramalheira       |  |  |  |  |  |  |  |  |  |  |  |  | Pam |  |
| 11 | Ribeira da Silva |  |  |  |  |  |  |  |  |  |  |  |  | "   |  |

### S

|    |                |  |  |  |  |  |  |  |  |  |  |  |  |     |  |
|----|----------------|--|--|--|--|--|--|--|--|--|--|--|--|-----|--|
| 12 | Sobral Bendito |  |  |  |  |  |  |  |  |  |  |  |  | Pam |  |
|----|----------------|--|--|--|--|--|--|--|--|--|--|--|--|-----|--|

| Nº | LUGARES | Saúde |         |  |    |    |    | Cemit. |     | Religião |    |  |
|----|---------|-------|---------|--|----|----|----|--------|-----|----------|----|--|
|    |         | CS    | Dist. a |  | AM | PS | FA | Dis    | Pad | Cap      | IG |  |
| CS | HC      |       |         |  |    |    |    |        |     |          |    |  |

### B

|   |        |     |      |    |  |  |  |     |     |  |   |  |
|---|--------|-----|------|----|--|--|--|-----|-----|--|---|--|
| 1 | Braçal | Pam | 20.8 | 65 |  |  |  | Pes | 7.4 |  | 1 |  |
|---|--------|-----|------|----|--|--|--|-----|-----|--|---|--|

### C

|   |                |     |      |    |  |  |  |     |     |  |   |  |
|---|----------------|-----|------|----|--|--|--|-----|-----|--|---|--|
| 2 | Carvoeiro      | Pam | 10.7 | 96 |  |  |  | Pes | 1.1 |  | 1 |  |
| 3 | Casal da Silva | "   | 15.8 | 92 |  |  |  | "   | 4   |  |   |  |
| 4 | Coelhal        | "   | 15.3 | 94 |  |  |  | "   | 2   |  | 1 |  |

| Nº | LUGARES | Saúde |         |    |    |    |    | Cemit. |     | Religião |    |  |  |
|----|---------|-------|---------|----|----|----|----|--------|-----|----------|----|--|--|
|    |         | CS    | Dist. a |    | AM | PS | FA | Dis    | Pad | Cap      | IG |  |  |
|    |         |       | CS      | HC |    |    |    |        |     |          |    |  |  |

### F

|   |         |     |      |    |  |  |  |     |     |  |  |  |
|---|---------|-----|------|----|--|--|--|-----|-----|--|--|--|
| 5 | Farropo | Pam | 15.5 | 80 |  |  |  | Pes | 6.6 |  |  |  |
|---|---------|-----|------|----|--|--|--|-----|-----|--|--|--|

### M

|   |                   |     |    |    |  |  |  |     |     |  |   |  |
|---|-------------------|-----|----|----|--|--|--|-----|-----|--|---|--|
| 6 | Malhadas da Serra | Pam | 23 | 65 |  |  |  | Pes | 5.2 |  | 1 |  |
|---|-------------------|-----|----|----|--|--|--|-----|-----|--|---|--|

### P

|   |                      |     |      |    |  |  |  |     |     |   |   |   |
|---|----------------------|-----|------|----|--|--|--|-----|-----|---|---|---|
| 7 | Pessegueiro de Baixo | Pam | 12.8 | 89 |  |  |  | Pes | 0.5 | X | 1 |   |
| 8 | " de Cima            | "   | 12.3 | 89 |  |  |  | X   | -   |   |   | 1 |
| 9 | Portela da Telhada   | "   | 13.8 | 87 |  |  |  | Pes | 1   |   |   |   |


### R

|    |                  |     |      |    |  |  |  |     |     |  |   |  |
|----|------------------|-----|------|----|--|--|--|-----|-----|--|---|--|
| 10 | Ramalheira       | Pam | 8.6  | 88 |  |  |  | Pes | 3.7 |  | 1 |  |
| 11 | Ribeira da Silva | "   | 21.7 | 66 |  |  |  | "   | 8.3 |  |   |  |

### S

|    |                |     |    |     |  |  |  |     |   |  |   |  |
|----|----------------|-----|----|-----|--|--|--|-----|---|--|---|--|
| 12 | Sobral Bendito | Pam | 18 | 103 |  |  |  | Pes | 6 |  | 1 |  |
|----|----------------|-----|----|-----|--|--|--|-----|---|--|---|--|

Freguesia de Pessegueiro  
Ocorrência de Funções



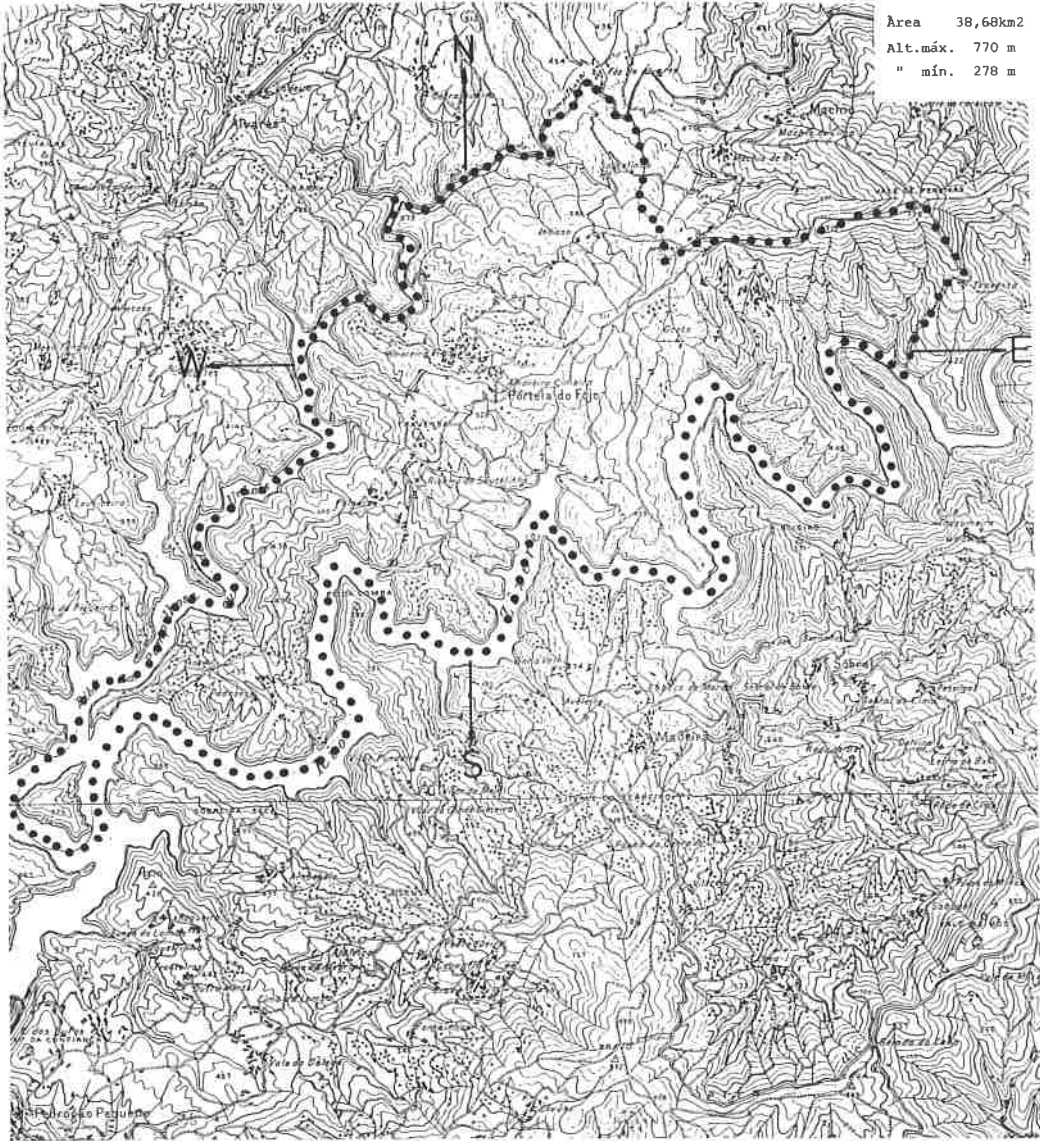




**PORTELA DO FOJO**









## PORTELA DO FOJO

### - História:

Esta freguesia foi constituída nos fins do séc. XVIII, desmembrada da de Álvares, a cujo concelho pertenceu até à extinção deste, a 24 de Outubro de 1855. Foi reitoria da apresentação da Ordem de Malta.

### - Padroeiro:

Nossa Senhora da Paz.

### - Imóveis dignos de menção:

Igreja Paroquial

### - Limites:

Entre N e E : - Rio Unhais até à curva, em frente à povoação de Foz de Álvares (concelho de Góis) - coincidente com os limites concelhios (Góis) e depois os limites da freguesia de Machio já descritos oportunamente;

Entre E e S : - Rio Zêzere;

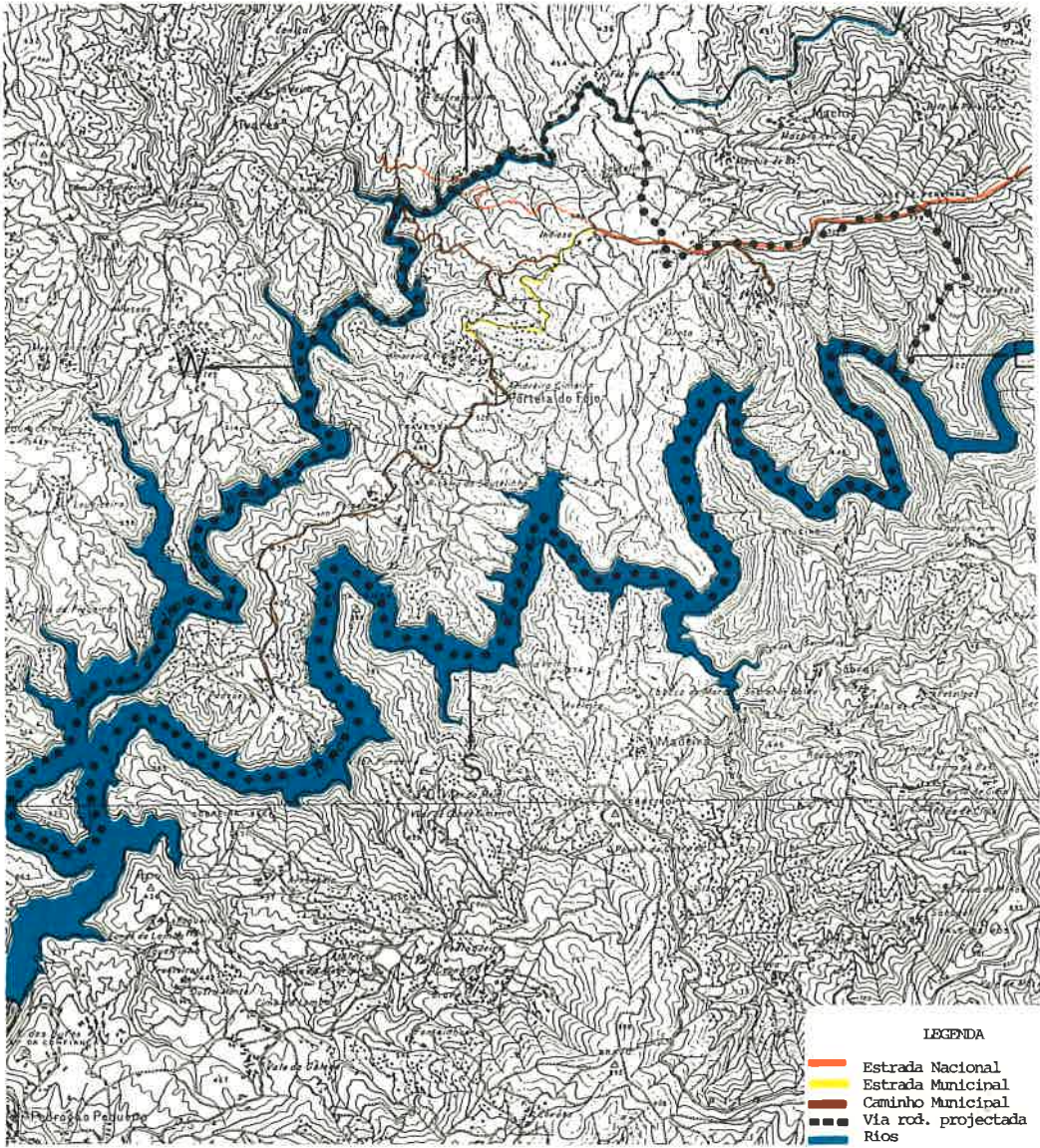
Entre S e W : - Rio Zêzere e Rio Unhais;

Entre W e N : - Rio Unhais.

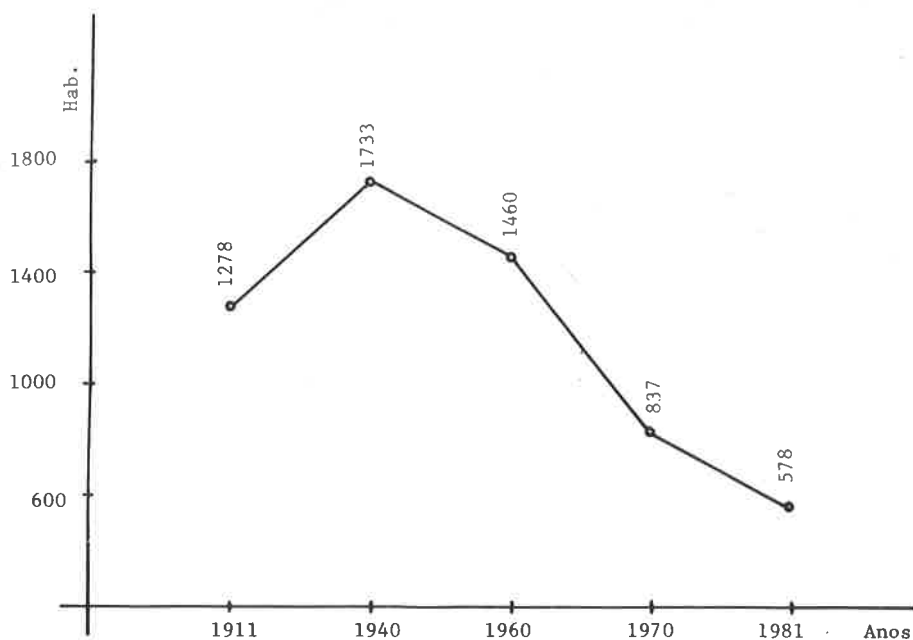
### - Turismo:

- Estrada (EN 344) com vistas magnificas sobre a albufeira, no Rio Zêzere, da Barragem do Cabril;

- Estrada (CM 1372) de acesso à Ponte de Padrões, com vistas para uma ilha formada pela albufeira (existem barcos de recreio);
- Caminho florestal que liga Amoreira com a Ponte dos Cegos (sobre o Rio Unhais) e concelho de Góis;



| Lugares              | Anos        |             |             |            |            | Diferenças    |               |               |               |
|----------------------|-------------|-------------|-------------|------------|------------|---------------|---------------|---------------|---------------|
|                      | 1911        | 1940        | 1960        | 1970       | 1981       | 1911/<br>1940 | 1940/<br>1960 | 1960/<br>1970 | 1970/<br>1981 |
| Amoreira Cimeira     | 215         | 320         | 334         | 241        | 148        | + 105         | + 15          | - 93          | - 93          |
| Amoreira Fundeira    | 246         | 359         | 215         | 152        | 89         | + 113         | - 144         | - 63          | - 63          |
| Ervideira            |             |             | 42          |            |            |               | + 42          | - 42          |               |
| Folgares             | 27          | 49          | 92          | 46         | 37         | + 22          | + 43          | - 46          | - 9           |
| Grota                | 18          | 42          | 31          |            |            | + 24          | - 11          | - 31          |               |
| Padrões              | 127         | 162         | 179         | 121        | 97         | + 35          | + 17          | - 58          | - 24          |
| Ribeira do Indioso   | 8           |             | 23          | 29         |            | - 8           | + 23          | + 6           | - 29          |
| Ribeiro do Sotelinho | 75          | 98          | 80          | 35         | 28         | + 23          | - 18          | - 45          | - 7           |
| Sotelinho            | 24          | 35          | 30          | 13         |            | + 11          | - 5           | - 17          | - 13          |
| Trinhão              | 285         | 410         | 326         | 174        | 111        | + 125         | - 84          | - 152         | - 63          |
| Vale da Gata         | 23          |             | 8           |            |            | - 23          | + 8           | - 8           |               |
| Vale do Porco        | 14          |             | 31          |            |            | - 14          | + 31          | - 31          |               |
| Vilar da Amoreira    | 96          | 107         | 41          | 26         | 11         | + 11          | - 66          | - 15          | - 15          |
| Outros lugares       | 73          |             |             |            |            | - 73          |               |               |               |
| Isolados             | 47          | 151         | 28          |            | 57         | + 104         | - 123         | - 28          | + 57          |
| <b>T O T A L</b>     | <b>1278</b> | <b>1733</b> | <b>1460</b> | <b>837</b> | <b>578</b> | <b>+ 455</b>  | <b>- 273</b>  | <b>- 623</b>  | <b>- 259</b>  |



Variações anuais relativas (expressas em %)

|                | 1911  | 1940  | 1960  | 1970  | 1981  |
|----------------|-------|-------|-------|-------|-------|
| 1911<br>(1278) | ○     | -35,6 | -14,2 | +34,5 | +54,8 |
| 1940<br>(1733) | +35,6 | ○     | +15,8 | +51,7 | +66,6 |
| 1960<br>(1460) | +14,2 | -15,8 | ○     | +42,7 | +60,4 |
| 1970<br>(837)  | -34,5 | -51,7 | -42,7 | ○     | +30,9 |
| 1981<br>(578)  | -54,8 | -66,6 | -60,4 | -30,9 | ○     |

| Nº | LUGARES | Distância à sede de |     |     |          |     |     |
|----|---------|---------------------|-----|-----|----------|-----|-----|
|    |         | Freguesia           |     |     | Concelho |     |     |
|    |         | Flo/Vic             | Mac | Asf | Flo/Vic  | Mac | Asf |

### A

|   |                   | SEDE |  |     |  |  |      |
|---|-------------------|------|--|-----|--|--|------|
| 1 | Amoreira Cimeira  |      |  |     |  |  | 20   |
| 2 | Amoreira Fundeira |      |  | 1   |  |  | 21   |
| 3 | Amoreirinha       |      |  | 0.5 |  |  | 20.5 |

### C

|   |        |     |  |   |     |  |    |
|---|--------|-----|--|---|-----|--|----|
| 4 | Cabeço | 8.1 |  | 1 | 8.1 |  | 19 |
|---|--------|-----|--|---|-----|--|----|

### E

|   |           |     |  |     |     |  |      |
|---|-----------|-----|--|-----|-----|--|------|
| 5 | Ervideira | 1.2 |  | 1.5 | 1.2 |  | 20.5 |
|---|-----------|-----|--|-----|-----|--|------|

### F

|   |          |   |  |     |   |  |      |
|---|----------|---|--|-----|---|--|------|
| 6 | Folgares | 4 |  | 1   | 4 |  | 19   |
| 7 | Fontes   | 1 |  | 2.5 | 1 |  | 17.5 |

### G

|   |       |   |  |   |   |  |    |
|---|-------|---|--|---|---|--|----|
| 8 | Grota | 1 |  | 2 | 1 |  | 18 |
|---|-------|---|--|---|---|--|----|

### I

|   |         |   |  |   |   |  |    |
|---|---------|---|--|---|---|--|----|
| 9 | Indioso | 2 |  | 2 | 1 |  | 18 |
|---|---------|---|--|---|---|--|----|

### P

|    |                 |   |  |     |   |  |    |
|----|-----------------|---|--|-----|---|--|----|
| 10 | Padrões         | 7 |  | 2   | 7 |  | 20 |
| 11 | Portela do Fojo |   |  | 0.5 |   |  | 20 |

### Q

|    |                    |     |  |   |     |  |    |
|----|--------------------|-----|--|---|-----|--|----|
| 12 | Quinta dos Padrões | 7.5 |  | 2 | 7.5 |  | 20 |
|----|--------------------|-----|--|---|-----|--|----|

### R

|    |                       |     |  |   |     |  |    |
|----|-----------------------|-----|--|---|-----|--|----|
| 13 | Ribeira do Soutelinho | 4.5 |  | 1 | 4.5 |  | 19 |
| 14 | Ribeiro do Indioso    | 1   |  | 1 | 1   |  | 20 |

### S

|    |            |   |  |   |     |  |      |
|----|------------|---|--|---|-----|--|------|
| 15 | Soutelinho | 3 |  | 2 | 4.5 |  | 13.5 |
|----|------------|---|--|---|-----|--|------|

### T

|    |         |  |  |   |  |  |    |
|----|---------|--|--|---|--|--|----|
| 16 | Trinhão |  |  | 4 |  |  | 17 |
|----|---------|--|--|---|--|--|----|



| Nº | LUGARES | Distância à sede de |     |     |          |     |     |
|----|---------|---------------------|-----|-----|----------|-----|-----|
|    |         | Freguesia           |     |     | Concelho |     |     |
|    |         | Flo/Vic             | Mac | Asf | Flo/Vic  | Mac | Asf |

### V

|    |                   |     |     |     |     |     |    |
|----|-------------------|-----|-----|-----|-----|-----|----|
| 17 | Vale da Gata      | 1.5 |     |     | 1.5 |     | 20 |
| 18 | " do Porco        |     | 0.8 |     |     | 0.8 | 20 |
| 19 | Vilar de Amoreira | 1.5 |     | 0.5 | 2   |     | 19 |

| Nº | LUGARES | Comunicações           |                |                  |           |           |         |
|----|---------|------------------------|----------------|------------------|-----------|-----------|---------|
|    |         | Carreiras<br>Camioneta | Est.<br>Postal | Código<br>Postal | Telefones |           |         |
|    |         |                        |                |                  | Red.Prin. | Red.Local | P.Públ. |

### A

|   |                   |     |   |             |         |           |       |
|---|-------------------|-----|---|-------------|---------|-----------|-------|
| 1 | Amoreira Cimeira  | Sim | X | 3320<br>Pam | Arganil | Amor.Cim. | 56111 |
| 2 | Amoreira Fundeira |     |   |             | Arganil | Amor.Cim. |       |
| 3 | Amoreirinha       |     |   |             |         |           |       |

### C

|  |        |                                 |  |  |  |  |  |
|--|--------|---------------------------------|--|--|--|--|--|
|  | Cabeço | ZONA URBANA DE AMOREIRA CIMEIRA |  |  |  |  |  |
|--|--------|---------------------------------|--|--|--|--|--|

### E

|  |           |                                  |  |  |  |  |  |
|--|-----------|----------------------------------|--|--|--|--|--|
|  | Ervideira | ZONA URBANA DE AMOREIRA FUNDEIRA |  |  |  |  |  |
|--|-----------|----------------------------------|--|--|--|--|--|

### F

|   |          |  |  |  |         |           |       |
|---|----------|--|--|--|---------|-----------|-------|
| 4 | Folgares |  |  |  | Arganil | Amor.Cim. | 56167 |
| 5 | Fontes   |  |  |  | Arganil | Amor.Cim. |       |

### G

|  |       |            |  |  |  |  |  |
|--|-------|------------|--|--|--|--|--|
|  | Grota | DESABITADO |  |  |  |  |  |
|--|-------|------------|--|--|--|--|--|

### I

|   |         |  |  |  |         |           |       |
|---|---------|--|--|--|---------|-----------|-------|
| 6 | Indioso |  |  |  | Arganil | Amor.Cim. | 56213 |
|---|---------|--|--|--|---------|-----------|-------|

### P

|   |                 |  |  |  |         |           |       |
|---|-----------------|--|--|--|---------|-----------|-------|
| 7 | Padrões         |  |  |  | Arganil | Amor.Cim. | 56255 |
| 8 | Portela do Fojo |  |  |  |         |           |       |

### Q

|   |                    |  |  |  |         |           |  |
|---|--------------------|--|--|--|---------|-----------|--|
| 9 | Quinta dos Padrões |  |  |  | Arganil | Amor.Cim. |  |
|---|--------------------|--|--|--|---------|-----------|--|

| Nº | LUGARES | Comunicações           |                |                  |           |           |        |
|----|---------|------------------------|----------------|------------------|-----------|-----------|--------|
|    |         | Carreiras<br>Camioneta | Est.<br>Postal | Código<br>Postal | Telefones |           |        |
|    |         |                        |                |                  | Red.Prin. | Red.Local | P.Públ |

## R

|    |                       |  |  |  |         |           |  |
|----|-----------------------|--|--|--|---------|-----------|--|
| 10 | Ribeira do Soutelinho |  |  |  | Arganil | Amor.Cim. |  |
| 11 | Ribeiro do Indioso    |  |  |  |         |           |  |

## S

|  |            |              |  |  |  |  |  |
|--|------------|--------------|--|--|--|--|--|
|  | Soutelinho | DESABILITADO |  |  |  |  |  |
|--|------------|--------------|--|--|--|--|--|

## T

|    |         |     |  |  |         |           |       |
|----|---------|-----|--|--|---------|-----------|-------|
| 12 | Trinhão | Sim |  |  | Arganil | Amor.Cim. | 56217 |
|----|---------|-----|--|--|---------|-----------|-------|

## V

|    |                   |  |  |  |         |           |  |
|----|-------------------|--|--|--|---------|-----------|--|
| 13 | Vale da Gata      |  |  |  | Arganil | Amor.Cim. |  |
| 14 | " do Porco        |  |  |  |         |           |  |
| 15 | Vilar de Amoreira |  |  |  | Arganil | Amor.Cim. |  |

| Nº | LUGARES | Empresas Industriais |     |     |     |     |     |     |     |     |     |
|----|---------|----------------------|-----|-----|-----|-----|-----|-----|-----|-----|-----|
|    |         | Mad                  | Res | Cer | Mov | Civ | Ves | Ser | Avi | Lag | Ali |

## A

|   |                   |  |  |  |  |  |  |  |  |  |  |  |
|---|-------------------|--|--|--|--|--|--|--|--|--|--|--|
| 1 | Amoreira Cimeira  |  |  |  |  |  |  |  |  |  |  |  |
| 2 | Amoreira Fundeira |  |  |  |  |  |  |  |  |  |  |  |
| 3 | Amoreirinha       |  |  |  |  |  |  |  |  |  |  |  |

## F

|   |          |  |  |  |  |  |  |  |  |  |  |  |
|---|----------|--|--|--|--|--|--|--|--|--|--|--|
| 4 | Folgares |  |  |  |  |  |  |  |  |  |  |  |
| 5 | Fontes   |  |  |  |  |  |  |  |  |  |  |  |

## I

|   |         |  |  |  |  |  |  |  |  |  |  |  |
|---|---------|--|--|--|--|--|--|--|--|--|--|--|
| 6 | Indioso |  |  |  |  |  |  |  |  |  |  |  |
|---|---------|--|--|--|--|--|--|--|--|--|--|--|

## P

|   |                 |  |  |  |  |  |  |  |  |  |  |  |
|---|-----------------|--|--|--|--|--|--|--|--|--|--|--|
| 7 | Padrões         |  |  |  |  |  |  |  |  |  |  |  |
| 8 | Portela do Fojo |  |  |  |  |  |  |  |  |  |  |  |

| Nº | LUGARES | Empresas Industriais |     |     |     |     |     |     |     |     |     |    |
|----|---------|----------------------|-----|-----|-----|-----|-----|-----|-----|-----|-----|----|
|    |         | Mad                  | Res | Cer | Mov | Civ | Ves | Ser | Avi | Laq | Ali | Va |

### Q

|   |                    |  |  |  |  |  |  |  |  |  |  |  |  |
|---|--------------------|--|--|--|--|--|--|--|--|--|--|--|--|
| 9 | Quinta dos Padrões |  |  |  |  |  |  |  |  |  |  |  |  |
|---|--------------------|--|--|--|--|--|--|--|--|--|--|--|--|

### R

|    |                       |  |  |  |  |  |  |  |  |  |  |  |  |
|----|-----------------------|--|--|--|--|--|--|--|--|--|--|--|--|
| 10 | Ribeira do Soutelinho |  |  |  |  |  |  |  |  |  |  |  |  |
| 11 | Ribeiro do Indioso    |  |  |  |  |  |  |  |  |  |  |  |  |

### T

|    |         |  |  |  |  |  |  |  |  |  |  |  |  |
|----|---------|--|--|--|--|--|--|--|--|--|--|--|--|
| 12 | Trinhão |  |  |  |  |  |  |  |  |  |  |  |  |
|----|---------|--|--|--|--|--|--|--|--|--|--|--|--|

### V

|    |                   |  |  |  |  |  |  |  |  |  |  |  |  |
|----|-------------------|--|--|--|--|--|--|--|--|--|--|--|--|
| 13 | Vale da Gata      |  |  |  |  |  |  |  |  |  |  |  |  |
| 14 | " do Porco        |  |  |  |  |  |  |  |  |  |  |  |  |
| 15 | Vilar de Amoreira |  |  |  |  |  |  |  |  |  |  |  |  |

| Nº | LUGARES | Comércio |    |    |    |    |    |    |    |    |     |    |
|----|---------|----------|----|----|----|----|----|----|----|----|-----|----|
|    |         | Me       | Ta | Rt | Do | Ti | Li | Cc | Ed | Mo | Mec | Va |

### A

|   |                   |   |   |  |  |  |  |  |  |  |  |  |  |
|---|-------------------|---|---|--|--|--|--|--|--|--|--|--|--|
| 1 | Amoreira Cimeira  | 4 | 4 |  |  |  |  |  |  |  |  |  |  |
| 2 | Amoreira Fundeira | 1 | 1 |  |  |  |  |  |  |  |  |  |  |
| 3 | Amoreirinha       |   |   |  |  |  |  |  |  |  |  |  |  |

### F

|   |          |   |   |  |  |  |  |  |  |  |  |  |  |
|---|----------|---|---|--|--|--|--|--|--|--|--|--|--|
| 4 | Folgares | 1 | 1 |  |  |  |  |  |  |  |  |  |  |
| 5 | Fontes   |   |   |  |  |  |  |  |  |  |  |  |  |

### I

|   |         |  |  |  |  |  |  |  |  |  |  |  |  |
|---|---------|--|--|--|--|--|--|--|--|--|--|--|--|
| 6 | Indioso |  |  |  |  |  |  |  |  |  |  |  |  |
|---|---------|--|--|--|--|--|--|--|--|--|--|--|--|

### P

|   |                 |   |   |  |  |  |  |  |  |  |  |  |  |
|---|-----------------|---|---|--|--|--|--|--|--|--|--|--|--|
| 7 | Padrões         | 1 | 1 |  |  |  |  |  |  |  |  |  |  |
| 8 | Portela do Fojo |   |   |  |  |  |  |  |  |  |  |  |  |

### Q

|   |                    |  |  |  |  |  |  |  |  |  |  |  |  |
|---|--------------------|--|--|--|--|--|--|--|--|--|--|--|--|
| 9 | Quinta dos Padrões |  |  |  |  |  |  |  |  |  |  |  |  |
|---|--------------------|--|--|--|--|--|--|--|--|--|--|--|--|

| Nº | LUGARES | Comércio |    |    |    |    |    |    |    |    |     |    |
|----|---------|----------|----|----|----|----|----|----|----|----|-----|----|
|    |         | Me       | Ta | Rt | Do | Ti | Li | Cc | Ed | Mo | Mec | Va |

### R

|    |                       |   |   |  |  |  |  |  |  |  |  |  |  |
|----|-----------------------|---|---|--|--|--|--|--|--|--|--|--|--|
| 10 | Ribeira do Soutelinho | 1 | 1 |  |  |  |  |  |  |  |  |  |  |
| 11 | Ribeiro do Indioso    |   |   |  |  |  |  |  |  |  |  |  |  |

### T

|    |         |   |   |  |  |  |  |  |  |  |  |  |  |
|----|---------|---|---|--|--|--|--|--|--|--|--|--|--|
| 12 | Trinhão | 1 | 1 |  |  |  |  |  |  |  |  |  |  |
|----|---------|---|---|--|--|--|--|--|--|--|--|--|--|

### V

|    |                   |  |  |  |  |  |  |  |  |  |  |  |  |
|----|-------------------|--|--|--|--|--|--|--|--|--|--|--|--|
| 13 | Vale da Gata      |  |  |  |  |  |  |  |  |  |  |  |  |
| 14 | " do Porco        |  |  |  |  |  |  |  |  |  |  |  |  |
| 15 | Vilar de Amoreira |  |  |  |  |  |  |  |  |  |  |  |  |

| Nº | LUGARES | Infraestruturas Básicas |    |     |     |    |    |               |     |    |    |         |     |
|----|---------|-------------------------|----|-----|-----|----|----|---------------|-----|----|----|---------|-----|
|    |         | Água                    |    |     |     |    |    | Electricidade |     |    |    | Esgotos |     |
|    |         | SP                      | FC | Cap | Res | DD | DF | Mon           | Tri | IP | PT | SP      | Red |

### A

|   |                   |  |  |   |   |   |   |   |   |   |   |   |  |  |
|---|-------------------|--|--|---|---|---|---|---|---|---|---|---|--|--|
| 1 | Amoreira Cimeira  |  |  | X | X | X | X | X | X | X | X | X |  |  |
| 2 | Amoreira Fundeira |  |  | X | X | X | X | X | X |   |   | X |  |  |
| 3 | Amoreirinha       |  |  | X | X | X | X | X |   | X |   | X |  |  |

### F

|   |          |   |  |   |  |   |   |   |   |   |   |   |  |  |
|---|----------|---|--|---|--|---|---|---|---|---|---|---|--|--|
| 4 | Folgares |   |  | X |  | X | X | X | X | X | X | X |  |  |
| 5 | Fontes   | X |  |   |  |   |   |   |   |   |   | X |  |  |

### I

|   |         |   |  |  |  |  |  |  |  |  |  |   |  |  |
|---|---------|---|--|--|--|--|--|--|--|--|--|---|--|--|
| 6 | Indioso | X |  |  |  |  |  |  |  |  |  | X |  |  |
|---|---------|---|--|--|--|--|--|--|--|--|--|---|--|--|

### P

|   |                 |  |  |   |   |   |   |   |   |   |   |   |  |  |
|---|-----------------|--|--|---|---|---|---|---|---|---|---|---|--|--|
| 7 | Padrões         |  |  | X |   |   | X | X | X | X | X | X |  |  |
| 8 | Portela do Fojo |  |  | X | X | X | X | X | X | X |   | X |  |  |

### Q

|   |                    |   |  |  |  |  |  |   |   |   |  |   |  |  |
|---|--------------------|---|--|--|--|--|--|---|---|---|--|---|--|--|
| 9 | Quinta dos Padrões | X |  |  |  |  |  | X | X | X |  | X |  |  |
|---|--------------------|---|--|--|--|--|--|---|---|---|--|---|--|--|

| Nº | LUGARES | Infraestruturas Básicas |    |     |     |    |    |               |     |    |    |         |     |
|----|---------|-------------------------|----|-----|-----|----|----|---------------|-----|----|----|---------|-----|
|    |         | Água                    |    |     |     |    |    | Electricidade |     |    |    | Esgotos |     |
|    |         | SP                      | FC | Cap | Res | DD | DF | Mon           | Tri | IP | PT | SP      | Red |

### R

|    |                       |   |  |   |  |  |   |   |   |   |  |   |  |  |
|----|-----------------------|---|--|---|--|--|---|---|---|---|--|---|--|--|
| 10 | Ribeira do Soutelinho |   |  | X |  |  | X | X | X | X |  | X |  |  |
| 11 | Ribeiro do Indioso    | X |  |   |  |  |   |   |   |   |  | X |  |  |

### T

|    |         |  |  |   |   |   |   |   |   |   |   |   |  |  |
|----|---------|--|--|---|---|---|---|---|---|---|---|---|--|--|
| 12 | Trinhão |  |  | X | X | X | X | X | X | X | X | X |  |  |
|----|---------|--|--|---|---|---|---|---|---|---|---|---|--|--|

### V

|    |                   |   |  |  |  |  |  |  |  |  |  |   |  |  |
|----|-------------------|---|--|--|--|--|--|--|--|--|--|---|--|--|
| 13 | Vale da Gata      | X |  |  |  |  |  |  |  |  |  | X |  |  |
| 14 | " do Porco        | X |  |  |  |  |  |  |  |  |  | X |  |  |
| 15 | Vilar de Amoreira | X |  |  |  |  |  |  |  |  |  | X |  |  |

| Nº | LUGARES | Educação e Segurança Social |    |         |    |    |    |    |     |    |    |    |
|----|---------|-----------------------------|----|---------|----|----|----|----|-----|----|----|----|
|    |         | CR                          | JI | Escolas |    |    |    |    |     | CV | CP | CD |
|    |         |                             |    | Pre     | PR | TV | PP | SE | Des |    |    |    |

### A

|   |                   |  |  |  |   |   |  |  |  |  |  |  |     |  |
|---|-------------------|--|--|--|---|---|--|--|--|--|--|--|-----|--|
| 1 | Amoreira Cimeira  |  |  |  | 2 | 1 |  |  |  |  |  |  | Pam |  |
| 2 | Amoreira Fundeira |  |  |  |   |   |  |  |  |  |  |  | "   |  |
| 3 | Amoreirinha       |  |  |  |   |   |  |  |  |  |  |  | "   |  |

### F

|   |          |  |  |  |  |  |  |  |  |  |  |  |     |  |
|---|----------|--|--|--|--|--|--|--|--|--|--|--|-----|--|
| 4 | Folgares |  |  |  |  |  |  |  |  |  |  |  | Pam |  |
| 5 | Fontes   |  |  |  |  |  |  |  |  |  |  |  | "   |  |

### I

|   |         |  |  |  |  |  |  |  |  |  |  |  |     |  |
|---|---------|--|--|--|--|--|--|--|--|--|--|--|-----|--|
| 6 | Indioso |  |  |  |  |  |  |  |  |  |  |  | Pam |  |
|---|---------|--|--|--|--|--|--|--|--|--|--|--|-----|--|

### P

|   |                 |  |  |  |   |  |  |  |  |  |  |  |     |  |
|---|-----------------|--|--|--|---|--|--|--|--|--|--|--|-----|--|
| 7 | Padrões         |  |  |  | 1 |  |  |  |  |  |  |  | Pam |  |
| 8 | Portela do Fojo |  |  |  |   |  |  |  |  |  |  |  | "   |  |

### Q

|   |                    |  |  |  |  |  |  |  |  |  |  |  |     |  |
|---|--------------------|--|--|--|--|--|--|--|--|--|--|--|-----|--|
| 9 | Quinta dos Padrões |  |  |  |  |  |  |  |  |  |  |  | Pam |  |
|---|--------------------|--|--|--|--|--|--|--|--|--|--|--|-----|--|

| Nº | LUGARES | Educação e Segurança Social |    |         |    |    |    |    |     |    |    |    |
|----|---------|-----------------------------|----|---------|----|----|----|----|-----|----|----|----|
|    |         | CR                          | JI | Escolas |    |    |    |    |     | CV | CP | CD |
|    |         |                             |    | Pre     | PR | TV | PP | SE | Des |    |    |    |

### R

|    |                       |  |  |  |  |  |  |  |  |  |  |  |  |     |  |
|----|-----------------------|--|--|--|--|--|--|--|--|--|--|--|--|-----|--|
| 10 | Ribeira do Soutelinho |  |  |  |  |  |  |  |  |  |  |  |  | Pam |  |
| 11 | Ribeiro do Indioso    |  |  |  |  |  |  |  |  |  |  |  |  | "   |  |

### T

|    |         |  |  |  |   |  |  |  |  |  |  |  |  |     |  |
|----|---------|--|--|--|---|--|--|--|--|--|--|--|--|-----|--|
| 12 | Trinhão |  |  |  | 1 |  |  |  |  |  |  |  |  | Pam |  |
|----|---------|--|--|--|---|--|--|--|--|--|--|--|--|-----|--|

### V

|    |                   |  |  |  |  |  |  |  |  |  |  |  |  |     |  |
|----|-------------------|--|--|--|--|--|--|--|--|--|--|--|--|-----|--|
| 13 | Vale da Gata      |  |  |  |  |  |  |  |  |  |  |  |  | Pam |  |
| 14 | " do Porco        |  |  |  |  |  |  |  |  |  |  |  |  | "   |  |
| 15 | Vilar de Amoreira |  |  |  |  |  |  |  |  |  |  |  |  | "   |  |

| Nº | LUGARES | Saúde |         |    |    |    |    | Cemit. |     | Religião |    |  |
|----|---------|-------|---------|----|----|----|----|--------|-----|----------|----|--|
|    |         | CS    | Dist. a |    | AM | PS | FA | Dis    | Pad | Cap      | IG |  |
|    |         |       | CS      | HC |    |    |    |        |     |          |    |  |

### A

|   |                   |     |      |     |  |  |  |     |     |     |   |   |
|---|-------------------|-----|------|-----|--|--|--|-----|-----|-----|---|---|
| 1 | Amoreira Cimeira  | Pam | 20   | 105 |  |  |  | X   | 0.3 | Pam |   | 1 |
| 2 | Amoreira Fundeira | "   | 21   | 106 |  |  |  | Por | 0.4 |     | 1 |   |
| 3 | Amoreirinha       | "   | 20.5 | 107 |  |  |  | "   | 1.8 |     |   |   |

### F

|   |          |     |      |     |  |  |  |     |     |  |   |  |
|---|----------|-----|------|-----|--|--|--|-----|-----|--|---|--|
| 4 | Folgares | Pam | 23   | 108 |  |  |  | Por | 4.8 |  | 1 |  |
| 5 | Fontes   | "   | 18.5 | 104 |  |  |  | "   | 3.3 |  |   |  |

### I

|   |         |     |    |     |  |  |  |     |     |  |  |  |
|---|---------|-----|----|-----|--|--|--|-----|-----|--|--|--|
| 6 | Indioso | Pam | 19 | 104 |  |  |  | Por | 2.2 |  |  |  |
|---|---------|-----|----|-----|--|--|--|-----|-----|--|--|--|

### P

|   |                 |     |    |     |  |  |  |     |   |  |  |  |
|---|-----------------|-----|----|-----|--|--|--|-----|---|--|--|--|
| 7 | Padrões         | Pam | 27 | 112 |  |  |  | Por | 7 |  |  |  |
| 8 | Portela do Fojo |     |    |     |  |  |  |     |   |  |  |  |

### Q

|   |                    |     |      |     |  |  |  |     |     |  |  |  |
|---|--------------------|-----|------|-----|--|--|--|-----|-----|--|--|--|
| 9 | Quinta dos Padrões | Pam | 27.5 | 113 |  |  |  | Por | 9.5 |  |  |  |
|---|--------------------|-----|------|-----|--|--|--|-----|-----|--|--|--|

| Nº | LUGARES | Saúde |         |  |    |    | Cemit. |     | Religião |     |    |
|----|---------|-------|---------|--|----|----|--------|-----|----------|-----|----|
|    |         | CS    | Dist. a |  | AM | PS | FA     | Dis | Pad      | Cap | IG |
| CS | HC      |       |         |  |    |    |        |     |          |     |    |

## R

|    |                       |     |      |     |  |  |  |     |     |  |  |  |
|----|-----------------------|-----|------|-----|--|--|--|-----|-----|--|--|--|
| 10 | Ribeira do Soutelinho | Pam | 23.5 | 109 |  |  |  | Por | 5.5 |  |  |  |
| 11 | Ribeiro do Indioso    | "   | 21   | 106 |  |  |  | "   | 2   |  |  |  |

## T

|    |         |     |    |     |  |  |  |   |     |  |  |   |
|----|---------|-----|----|-----|--|--|--|---|-----|--|--|---|
| 12 | Trinhão | Pam | 17 | 102 |  |  |  | X | 0.3 |  |  | 1 |
|----|---------|-----|----|-----|--|--|--|---|-----|--|--|---|

## V

|    |                   |     |      |     |  |  |  |     |     |  |  |  |
|----|-------------------|-----|------|-----|--|--|--|-----|-----|--|--|--|
| 13 | Vale da Gata      | Pam | 21.5 | 107 |  |  |  | Por | 1.5 |  |  |  |
| 14 | " do Porco        | "   | 21   | 106 |  |  |  | Tri | 3.2 |  |  |  |
| 15 | Vilar de Amoreira | "   | 21   | 106 |  |  |  | Por | 2   |  |  |  |

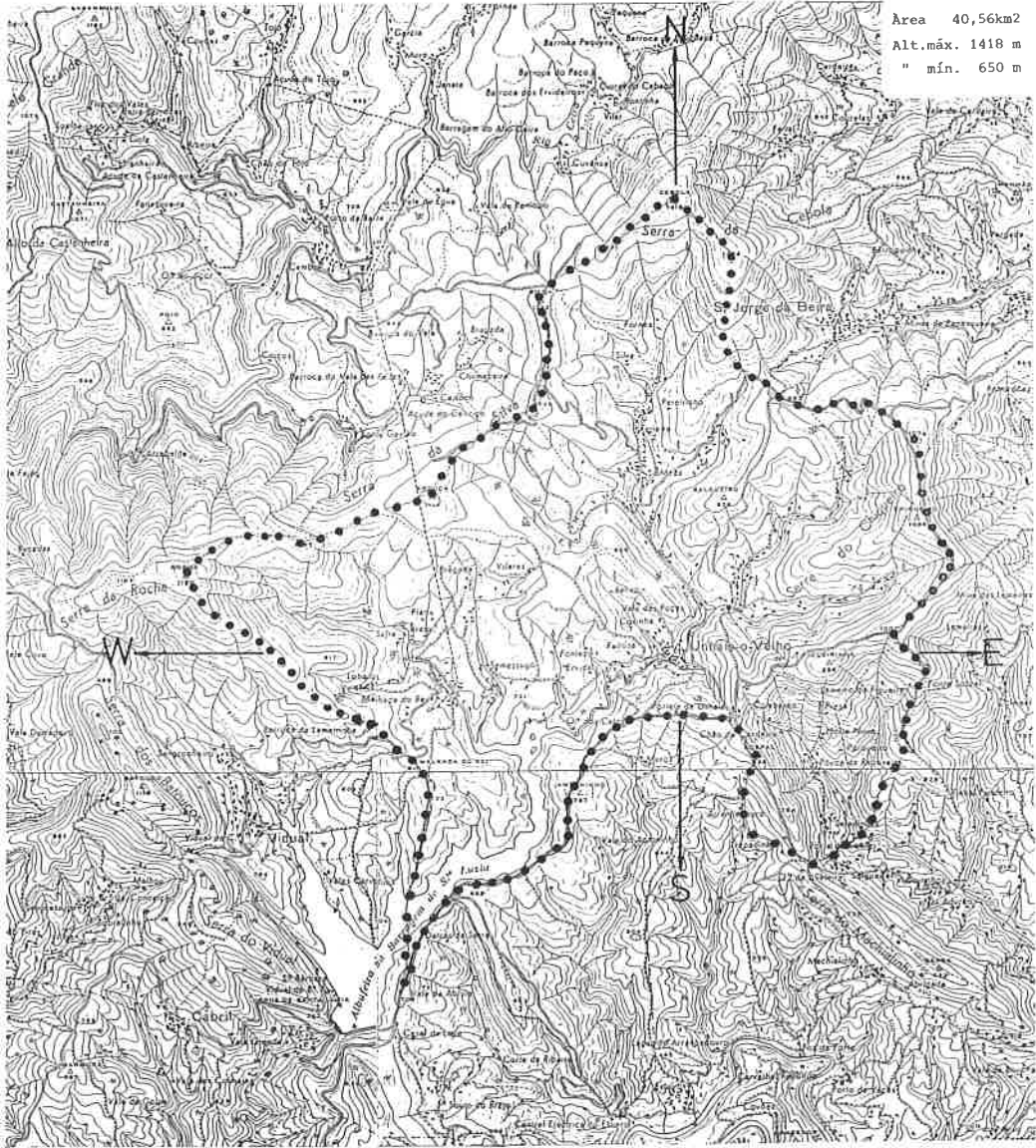






**UNHAIS**







## UNHAIS O VELHO

### - História:

Na sua área há fortificações castrejas.

Teve o senhorio desta freguesia o Mosteiro de Folques, filial do de Santa Cruz de Coimbra. Pertenceu ao concelho de Fajão, até à extinção deste a 24 de Outubro de 1855.

### - Padroeiro:

S. Mateus.

### - Imóveis dignos de menção:

Igreja Matriz, antiga e rica

### - Limites:

Entre N e E : - Do marco geodésico de Cebola vem pelo viso até um ponto dominante a sudeste do primeiro, descendo por linha de festo até ao cimo das nascentes do Rio Unhais.

Continua pelo viso, para este e inflectindo para sul até ao marco geodésico de Chiqueiro, seguindo até uma assentada a norte do local designado por Mina das Lameiras.

Estes limites coincidem com os concelhios.

Continua agora pelos limites da freguesia de Dornelas do Zêzere já mencionados;

Entre E e S : - São os limites da freguesia de Dornelas do Zêzere até Sela-Porta e depois os da freguesia de Janeiro de Baixo. Estes limites já foram descritos oportunamente;

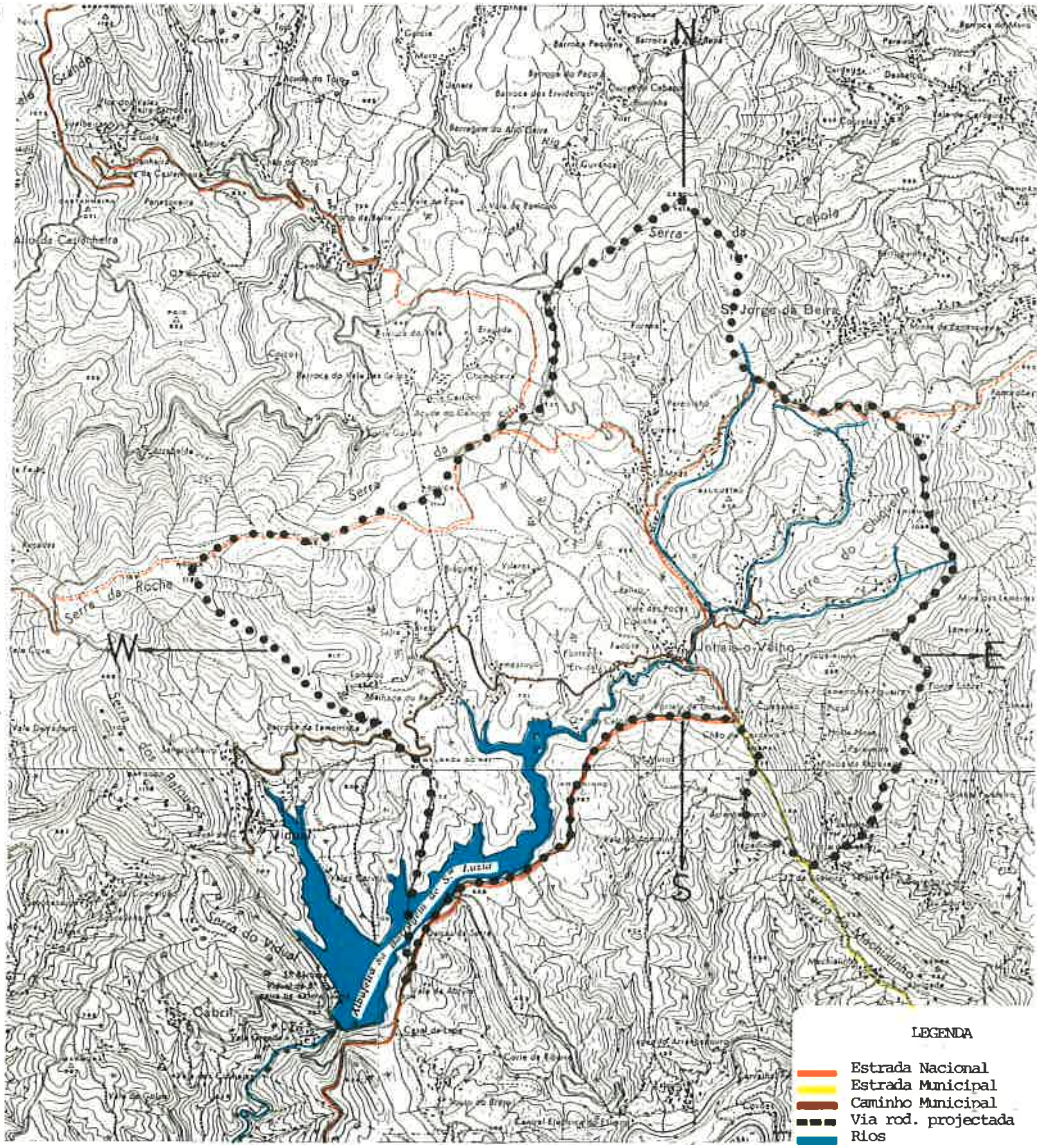
Entre S e W : - São os limites da freguesia de Janeiro de Baixo até ao viso

junto da Albufeira da Barragem de Santa Luzia num ponto dominante a oeste dum local designado por Vale de Abutra. Continua por linha de fecho, atravessa a Albufeira prosseguindo pela linha de fecho na margem direita até ao Cabeço das Lamas e marco geodésico de Marmoral 19 daqui segue sempre pelo visor, para noroeste até ao marco geodésico da Rocha;

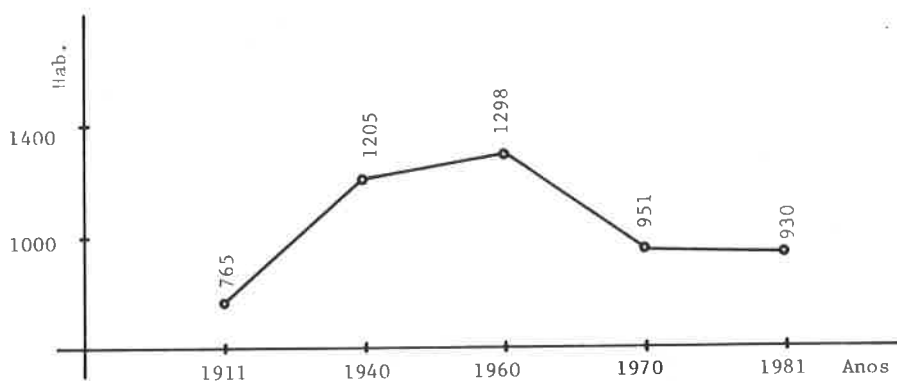
Entre W e N : - São os limites da freguesia de Fajão descritos oportunamente.

- Turismo:

- Estrada (EM 545) até à Portela de Unhais e Caminho Municipal 1374 com desenvolvimento pela margem esquerda da albufeira da Barragem de Santa Luzia;
- Estrada (EN 344) de Unhais o Velho até Meãs;
- Caminho Municipal (CM 1404) de Unhais o Velho - Malhada do Rei - Vidual;
- Estrada florestal, sinuosa e estreita de Meãs ao marco geodésico do Silva (com vistas extraordinárias em todas as direcções);



| Lugares            | Anos       |             |             |            |            | Diferenças    |               |               |               |
|--------------------|------------|-------------|-------------|------------|------------|---------------|---------------|---------------|---------------|
|                    | 1911       | 1940        | 1960        | 1970       | 1981       | 1911/<br>1940 | 1940/<br>1960 | 1960/<br>1970 | 1970/<br>1981 |
| Aradas             | 26         | 77          | 83          | 89         | 104        | + 51          | + 6           | + 6           | + 15          |
| Arranhadouro       |            |             | 30          |            |            |               | + 30          | + 30          |               |
| Malhada do Rei     | 131        | 227         | 241         | 193        | 183        | + 96          | + 14          | - 48          | - 10          |
| Meãs               | 212        | 309         | 382         | 243        | 228        | + 97          | + 73          | - 139         | - 15          |
| Portela de Unhais  |            |             | 2           |            |            |               | + 2           | - 2           |               |
| Póvoa da Raposeira | 107        | 161         | 169         | 129        | 139        | + 54          | + 8           | - 40          | + 10          |
| Seladinhas         | 40         | 87          | 85          | 58         | 47         | + 47          | - 2           | - 27          | - 11          |
| Unhais o Velho     | 196        | 276         | 260         | 198        | 162        | + 80          | - 16          | - 62          | - 36          |
| Outros Lugares     | 23         |             |             |            |            | - 23          |               |               |               |
| Isolados           | 30         | 68          | 46          | 41         | 67         | + 38          | - 22          | - 5           | + 26          |
| <b>T O T A L</b>   | <b>765</b> | <b>1205</b> | <b>1298</b> | <b>951</b> | <b>930</b> | <b>+ 440</b>  | <b>+ 93</b>   | <b>- 347</b>  | <b>- 21</b>   |



Variações anuais relativas (expressas em %)

|                       | 1911  | 1940  | 1960  | 1970  | 1981  |
|-----------------------|-------|-------|-------|-------|-------|
| <b>1911</b><br>(765)  | ○     | -57,5 | -69,7 | -24,3 | -21,6 |
| <b>1940</b><br>(1205) | +57,5 | ○     | - 7,7 | +21,1 | +22,8 |
| <b>1960</b><br>(1298) | +69,7 | + 7,7 | ○     | +26,7 | +28,4 |
| <b>1970</b><br>(951)  | +24,3 | -21,1 | -26,7 | ○     | + 2,2 |
| <b>1981</b><br>(930)  | +21,6 | -22,8 | -28,4 | - 2,2 | ○     |



| Nº | LUGARES | Distância à sede de |     |     |          |     |     |
|----|---------|---------------------|-----|-----|----------|-----|-----|
|    |         | Freguesia           |     |     | Concelho |     |     |
|    |         | Flo/Vic             | Mac | Asf | Flo/Vic  | Mac | Asf |

### A

|   |              |   |  |   |   |  |    |
|---|--------------|---|--|---|---|--|----|
| 1 | Aradas       | 2 |  |   | 2 |  | 26 |
| 2 | Arranhadouro | 1 |  | 1 | 1 |  | 25 |

### M

|   |                |   |  |  |   |   |    |
|---|----------------|---|--|--|---|---|----|
| 3 | Malhada do Rei | 4 |  |  | 6 | 6 | 12 |
| 4 | Meãs           | 7 |  |  | 7 |   | 26 |

### P

|   |                    |   |  |   |   |   |    |
|---|--------------------|---|--|---|---|---|----|
| 5 | Portela de Unhais  |   |  | 2 |   | 6 | 19 |
| 6 | Póvoa da Raposeira | 1 |  | 2 | 1 | 6 | 19 |

### S

|   |            |   |  |   |   |   |    |
|---|------------|---|--|---|---|---|----|
| 7 | Seladinhos | 1 |  | 5 | 1 | 6 | 22 |
|---|------------|---|--|---|---|---|----|

### U

|   |                |      |  |  |  |   |    |
|---|----------------|------|--|--|--|---|----|
| 8 | Unhais o Velho | SEDE |  |  |  | 6 | 20 |
|---|----------------|------|--|--|--|---|----|

| Nº | LUGARES | Comunicações           |                |                  |           |           |         |
|----|---------|------------------------|----------------|------------------|-----------|-----------|---------|
|    |         | Carreiras<br>Camioneta | Est.<br>Postal | Código<br>Postal | Telefones |           |         |
|    |         |                        |                |                  | Red.Prin. | Red.Local | P.Publ. |

### A

|   |              |  |  |  |         |        |       |
|---|--------------|--|--|--|---------|--------|-------|
| 1 | Aradas       |  |  |  | Arganil | Cabril | 53226 |
| 2 | Arranhadouro |  |  |  | Arganil | Cabril | 53279 |

### M

|   |                |  |  |  |         |        |       |
|---|----------------|--|--|--|---------|--------|-------|
| 3 | Malhada do Rei |  |  |  | Arganil | Cabril | 53250 |
| 4 | Meãs           |  |  |  | Arganil | Cabril | 53220 |

### P

|   |                    |     |  |  |         |        |       |
|---|--------------------|-----|--|--|---------|--------|-------|
| 5 | Portela de Unhais  | Sim |  |  | Arganil | Cabril |       |
| 6 | Póvoa da Raposeira |     |  |  | Arganil | Cabril | 53222 |

### S

|   |            |  |  |  |         |        |       |
|---|------------|--|--|--|---------|--------|-------|
| 7 | Seladinhos |  |  |  | Arganil | Cabril | 53267 |
|---|------------|--|--|--|---------|--------|-------|

| Nº | LUGARES | Comunicações           |                |                  |           |           |        |
|----|---------|------------------------|----------------|------------------|-----------|-----------|--------|
|    |         | Carreiras<br>Camioneta | Est.<br>Postal | Código<br>Postal | Telefones |           |        |
|    |         |                        |                |                  | Red.Prin. | Red.Local | P.Públ |

## U

|   |                |     |  |  |  |         |        |       |
|---|----------------|-----|--|--|--|---------|--------|-------|
| 8 | Unhais o Velho | Sim |  |  |  | Arganil | Cabril | 53213 |
|---|----------------|-----|--|--|--|---------|--------|-------|

| Nº | LUGARES | Empresas Industriais |     |     |     |     |     |     |     |     |     |
|----|---------|----------------------|-----|-----|-----|-----|-----|-----|-----|-----|-----|
|    |         | Mad                  | Res | Cer | Mov | Civ | Ves | Ser | Avi | Lag | Ali |

## A

|   |              |  |  |  |  |  |  |  |  |  |  |  |
|---|--------------|--|--|--|--|--|--|--|--|--|--|--|
| 1 | Aradas       |  |  |  |  |  |  |  |  |  |  |  |
| 2 | Arranhadouro |  |  |  |  |  |  |  |  |  |  |  |

## M

|   |                |  |  |  |  |  |  |  |  |  |  |  |
|---|----------------|--|--|--|--|--|--|--|--|--|--|--|
| 3 | Malhada do Rei |  |  |  |  |  |  |  |  |  |  |  |
| 4 | Meãs           |  |  |  |  |  |  |  |  |  |  |  |

## P

|   |                    |  |  |  |  |  |  |  |  |  |  |  |
|---|--------------------|--|--|--|--|--|--|--|--|--|--|--|
| 5 | Portela de Unhais  |  |  |  |  |  |  |  |  |  |  |  |
| 6 | Póvoa da Raposeira |  |  |  |  |  |  |  |  |  |  |  |

## S

|   |            |  |  |  |  |  |  |  |  |  |  |  |
|---|------------|--|--|--|--|--|--|--|--|--|--|--|
| 7 | Seladinhãs |  |  |  |  |  |  |  |  |  |  |  |
|---|------------|--|--|--|--|--|--|--|--|--|--|--|

## U

|   |                |  |  |  |  |  |  |  |  |  |  |  |
|---|----------------|--|--|--|--|--|--|--|--|--|--|--|
| 8 | Unhais o Velho |  |  |  |  |  |  |  |  |  |  |  |
|---|----------------|--|--|--|--|--|--|--|--|--|--|--|

| Nº | LUGARES | Comércio |    |    |    |    |    |    |    |    |     |
|----|---------|----------|----|----|----|----|----|----|----|----|-----|
|    |         | Me       | Ta | Rt | Do | Ti | Li | Cc | Ed | Mo | Mec |

## A

|   |              |   |   |  |  |  |  |  |  |  |  |  |
|---|--------------|---|---|--|--|--|--|--|--|--|--|--|
| 1 | Aradas       | 1 | 1 |  |  |  |  |  |  |  |  |  |
| 2 | Arranhadouro |   |   |  |  |  |  |  |  |  |  |  |

| Nº | LUGARES | Comércio |    |    |    |    |    |    |    |    |     |    |
|----|---------|----------|----|----|----|----|----|----|----|----|-----|----|
|    |         | Me       | Ta | Rt | Do | Ti | Li | Cc | Ed | Mo | Mec | Va |

### M

|   |                |   |   |  |  |  |  |  |  |  |  |  |  |
|---|----------------|---|---|--|--|--|--|--|--|--|--|--|--|
| 3 | Malhada do Rei | 1 | 1 |  |  |  |  |  |  |  |  |  |  |
| 4 | Meãs           | 2 | 2 |  |  |  |  |  |  |  |  |  |  |

### P

|   |                    |   |   |  |  |  |  |  |  |  |  |  |  |
|---|--------------------|---|---|--|--|--|--|--|--|--|--|--|--|
| 5 | Portela de Unhais  | 1 | 3 |  |  |  |  |  |  |  |  |  |  |
| 6 | Póvoa da Raposeira | 1 | 1 |  |  |  |  |  |  |  |  |  |  |

### S

|   |            |  |  |  |  |  |  |  |  |  |  |  |  |
|---|------------|--|--|--|--|--|--|--|--|--|--|--|--|
| 7 | Seladinhas |  |  |  |  |  |  |  |  |  |  |  |  |
|---|------------|--|--|--|--|--|--|--|--|--|--|--|--|

### U

|   |                |   |   |  |  |  |  |  |  |  |  |  |  |
|---|----------------|---|---|--|--|--|--|--|--|--|--|--|--|
| 8 | Unhais o Velho | 4 | 4 |  |  |  |  |  |  |  |  |  |  |
|---|----------------|---|---|--|--|--|--|--|--|--|--|--|--|

| Nº | LUGARES | Infraestruturas Básicas |    |     |     |    |    |               |     |    |    |         |     |     |    |
|----|---------|-------------------------|----|-----|-----|----|----|---------------|-----|----|----|---------|-----|-----|----|
|    |         | Água                    |    |     |     |    |    | Electricidade |     |    |    | Esgotos |     |     |    |
|    |         | SP                      | FC | Cap | Res | DD | DF | Mon           | Tri | IP | PT | SP      | Red | Pos | ET |

### A

|   |              |   |  |  |  |  |  |   |   |   |   |   |  |  |  |
|---|--------------|---|--|--|--|--|--|---|---|---|---|---|--|--|--|
| 1 | Aradas       | X |  |  |  |  |  | X | X | X | X | X |  |  |  |
| 2 | Arranhadouro | X |  |  |  |  |  | X | X | X |   | X |  |  |  |

### M

|   |                |  |  |   |   |   |   |   |   |   |   |   |  |  |  |
|---|----------------|--|--|---|---|---|---|---|---|---|---|---|--|--|--|
| 3 | Malhada do Rei |  |  | X | X | X | X | X | X | X | X | X |  |  |  |
| 4 | Meãs           |  |  | X | X | X | X | X | X | X | X | X |  |  |  |

### P

|   |                    |   |  |   |   |   |   |   |   |   |   |   |  |  |  |
|---|--------------------|---|--|---|---|---|---|---|---|---|---|---|--|--|--|
| 5 | Portela de Unhais  | X |  |   |   |   |   | X | X | X | X | X |  |  |  |
| 6 | Póvoa da Raposeira |   |  | X | X | X | X | X | X | X | X | X |  |  |  |

### S

|   |            |  |  |   |   |  |   |   |   |   |  |   |  |  |  |
|---|------------|--|--|---|---|--|---|---|---|---|--|---|--|--|--|
| 7 | Seladinhas |  |  | X | X |  | X | X | X | X |  | X |  |  |  |
|---|------------|--|--|---|---|--|---|---|---|---|--|---|--|--|--|

### U

|   |                |  |  |   |   |   |   |   |   |   |   |   |   |   |  |
|---|----------------|--|--|---|---|---|---|---|---|---|---|---|---|---|--|
| 8 | Unhais o Velho |  |  | X | X | X | X | X | X | X | X | X | X | X |  |
|---|----------------|--|--|---|---|---|---|---|---|---|---|---|---|---|--|

| Nº | LUGARES | Educação e Segurança Social |    |         |    |    |    |    |     |    |    |    |
|----|---------|-----------------------------|----|---------|----|----|----|----|-----|----|----|----|
|    |         | CR                          | JI | Escolas |    |    |    |    |     | CV | CP | CD |
|    |         |                             |    | Pre     | PR | TV | PP | SE | Des |    |    |    |

**A**

|   |              |  |  |  |  |  |  |  |  |  |  |  |  |     |  |
|---|--------------|--|--|--|--|--|--|--|--|--|--|--|--|-----|--|
| 1 | Aradas       |  |  |  |  |  |  |  |  |  |  |  |  | Pam |  |
| 2 | Arranhadouro |  |  |  |  |  |  |  |  |  |  |  |  | "   |  |

**M**

|   |                |  |  |  |   |  |  |  |  |  |  |  |  |     |  |
|---|----------------|--|--|--|---|--|--|--|--|--|--|--|--|-----|--|
| 3 | Malhada do Rei |  |  |  | 1 |  |  |  |  |  |  |  |  | Pam |  |
| 4 | Meãs           |  |  |  | 1 |  |  |  |  |  |  |  |  | "   |  |

**P**

|   |                    |  |  |  |  |  |  |  |  |  |  |  |  |     |  |
|---|--------------------|--|--|--|--|--|--|--|--|--|--|--|--|-----|--|
| 5 | Portela de Unhais  |  |  |  |  |  |  |  |  |  |  |  |  | Pam |  |
| 6 | Póvoa da Raposeira |  |  |  |  |  |  |  |  |  |  |  |  | "   |  |

**S**

|   |            |  |  |  |   |   |  |  |  |  |  |  |  |     |  |
|---|------------|--|--|--|---|---|--|--|--|--|--|--|--|-----|--|
| 7 | Seladinhos |  |  |  | 1 | 1 |  |  |  |  |  |  |  | Pam |  |
|---|------------|--|--|--|---|---|--|--|--|--|--|--|--|-----|--|

**U**

|   |                |  |  |  |   |   |  |  |  |  |  |  |  |     |  |
|---|----------------|--|--|--|---|---|--|--|--|--|--|--|--|-----|--|
| 8 | Unhais o Velho |  |  |  | 2 | 1 |  |  |  |  |  |  |  | Pam |  |
|---|----------------|--|--|--|---|---|--|--|--|--|--|--|--|-----|--|

| Nº | LUGARES | Saúde |         |    |    |    |    | Cemit. |     | Religião |    |  |
|----|---------|-------|---------|----|----|----|----|--------|-----|----------|----|--|
|    |         | CS    | Dist. a |    | AM | PS | FA | Dis    | Pad | Cap      | IG |  |
|    |         |       | CS      | HC |    |    |    |        |     |          |    |  |

**A**

|   |              |     |    |     |  |  |  |     |   |  |   |  |
|---|--------------|-----|----|-----|--|--|--|-----|---|--|---|--|
| 1 | Aradas       | Pam | 28 | 113 |  |  |  | Unh | 2 |  | 1 |  |
| 2 | Arranhadouro | "   | 26 | 111 |  |  |  | "   | 2 |  |   |  |

**M**

|   |                |     |    |     |  |  |  |     |   |  |   |  |
|---|----------------|-----|----|-----|--|--|--|-----|---|--|---|--|
| 3 | Malhada do Rei | Pam | 24 | 109 |  |  |  | Unh | 4 |  | 1 |  |
| 4 | Meãs           | "   | 33 | 118 |  |  |  | X   | 7 |  | 1 |  |

**P**

|   |                    |     |    |     |  |  |  |     |   |  |   |  |
|---|--------------------|-----|----|-----|--|--|--|-----|---|--|---|--|
| 5 | Portela de Unhais  | Pam | 25 | 110 |  |  |  | Unh | 2 |  |   |  |
| 6 | Póvoa da Raposeira | "   | 26 | 111 |  |  |  | "   | 3 |  | 1 |  |

**S**


|   |            |     |    |     |  |  |  |     |   |  |   |  |
|---|------------|-----|----|-----|--|--|--|-----|---|--|---|--|
| 7 | Seladinhos | Pam | 29 | 114 |  |  |  | Unh | 6 |  | 1 |  |
|---|------------|-----|----|-----|--|--|--|-----|---|--|---|--|

| Nº | LUGARES | Saúde |         |    |    |    |    | Cemit. |     | Religião |    |  |
|----|---------|-------|---------|----|----|----|----|--------|-----|----------|----|--|
|    |         | CS    | Dist. a |    | AM | PS | FA | Dis    | Pad | Cap      | IG |  |
|    |         |       | CS      | HC |    |    |    |        |     |          |    |  |

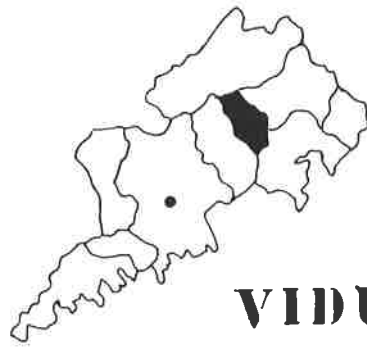
U

|   |                |     |    |     |  |   |  |   |  |     |   |   |
|---|----------------|-----|----|-----|--|---|--|---|--|-----|---|---|
| 8 | Unhais o Velho | Pam | 26 | 111 |  | X |  | X |  | Dor | 1 | 1 |
|---|----------------|-----|----|-----|--|---|--|---|--|-----|---|---|

Freguesia de Unhais o Velho  
*Ocorrência de Funções*



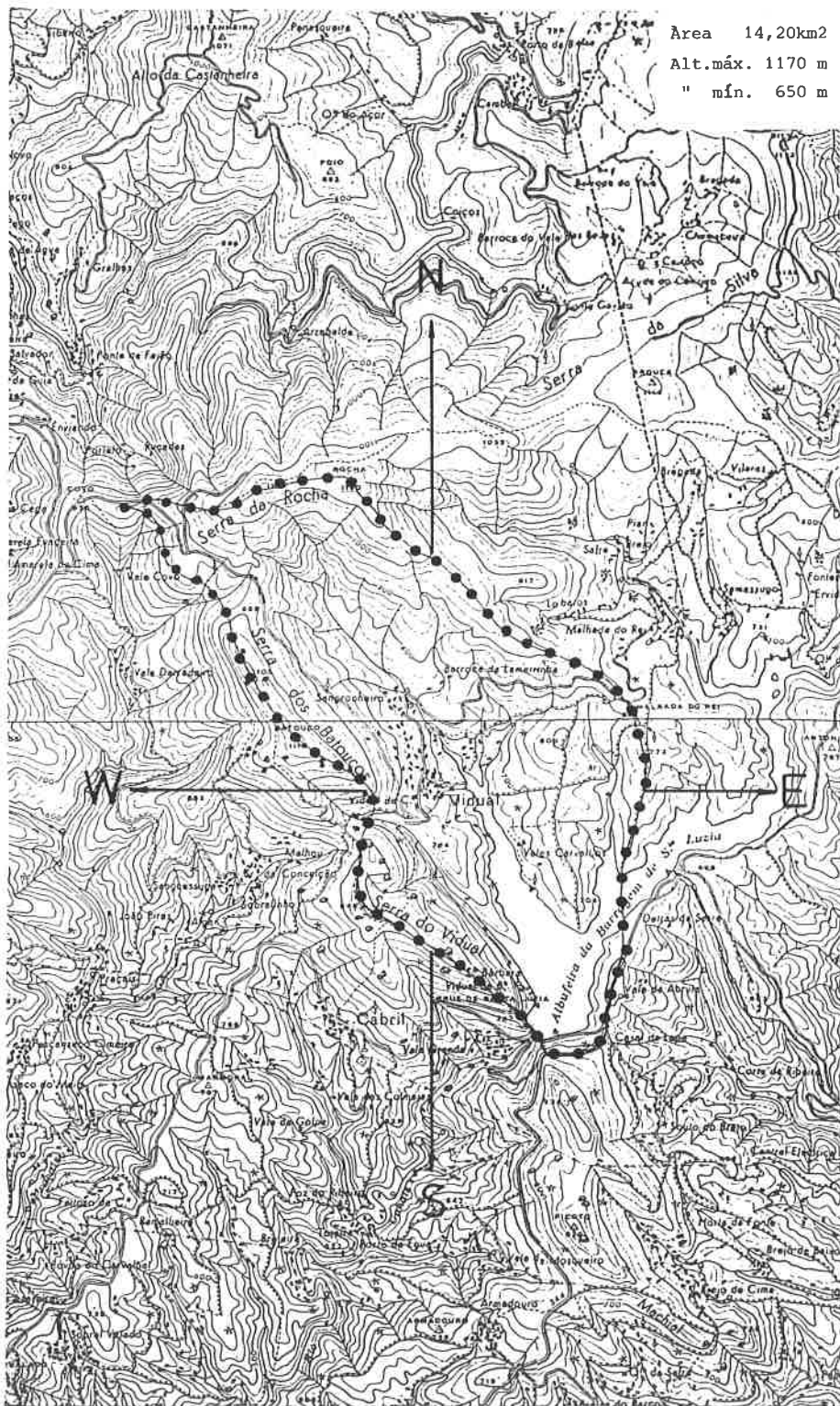
Do - Damas do Zêzere



**VIDUAL**









VIDUAL

- História:

A instituição paroquial não deve ser anterior ao séc. XVI, tendo sido curato de apresentação da Mesa da Consciência e Ordem. Fez parte do concelho de Fajão, até à extinção deste a 24 de Outubro de 1855.

- Padroeiro:

Santo António

- Imóveis dignos de menção:

- Igreja Matriz

- Limites:

Entre N e E : - Do marco geodésico de Rocha até ao de Marmoral 19 coincide com os limites da freguesia de Unhais o Velho já descritos;

Entre E e S : - Entre o marco Marmoral 19 e o ponto dominante na margem esquerda, a oeste do local designado por Vale de Abutra coincide com os da freguesia de Unhais o Velho, passando depois serem os da freguesia de Janeiro de Baixo até aos Penedos do Cabeço do Soito.

Ambos os limites já foram descritos oportunamente;

Entre S e W : - Dos Penedos do Cabeço do Soito até ao local designado por Coronhalva coincide com os limites da freguesia do Cabril já descritos;

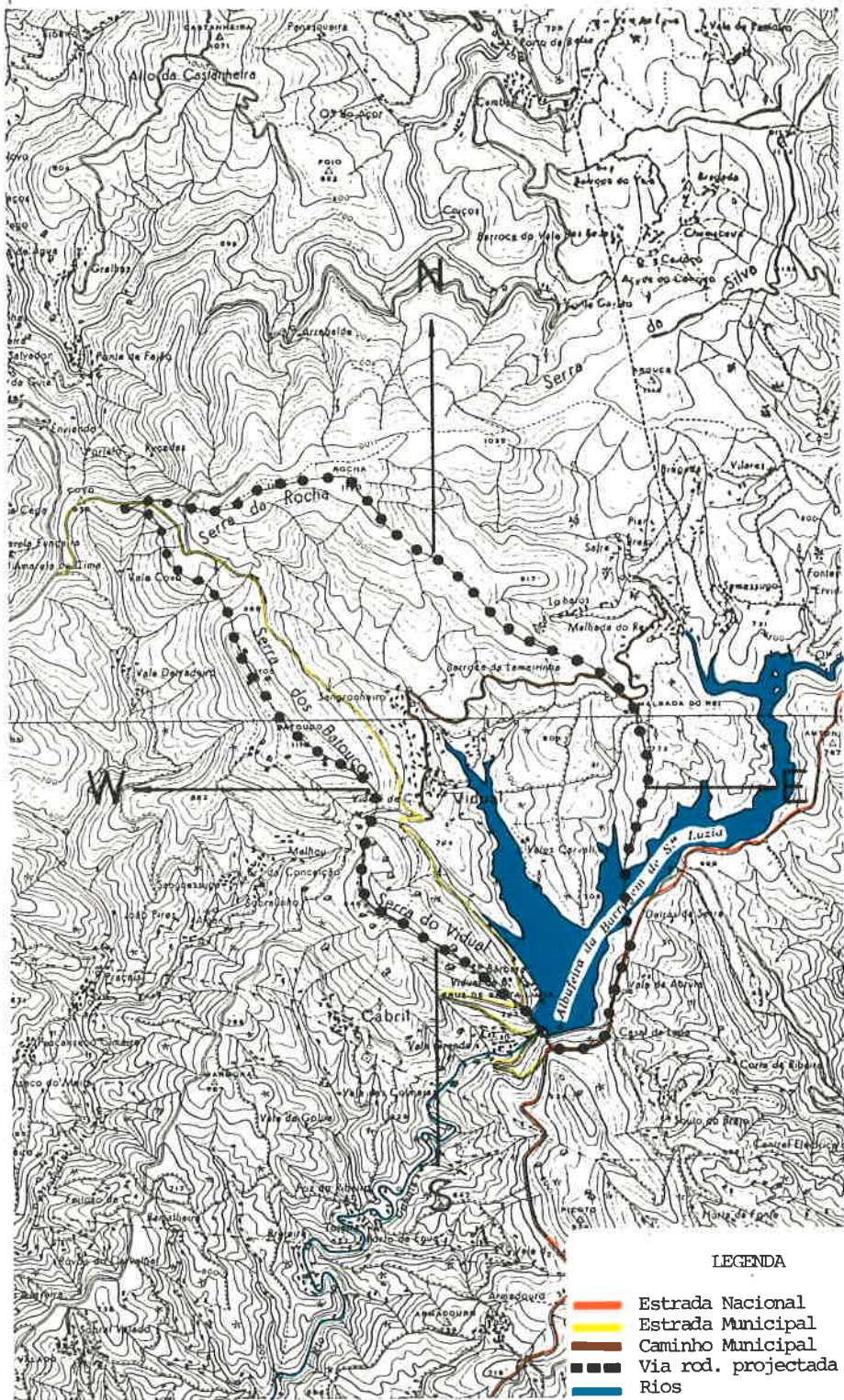
Entre W e N : - Do local de Coronhalva até ao local de Relva (a este do marco geodésico de Covo) os limites coincidem com os da

fréguesia do Cabril e daí até ao marco de Rocha, com os  
da fréguesia de Fajão.

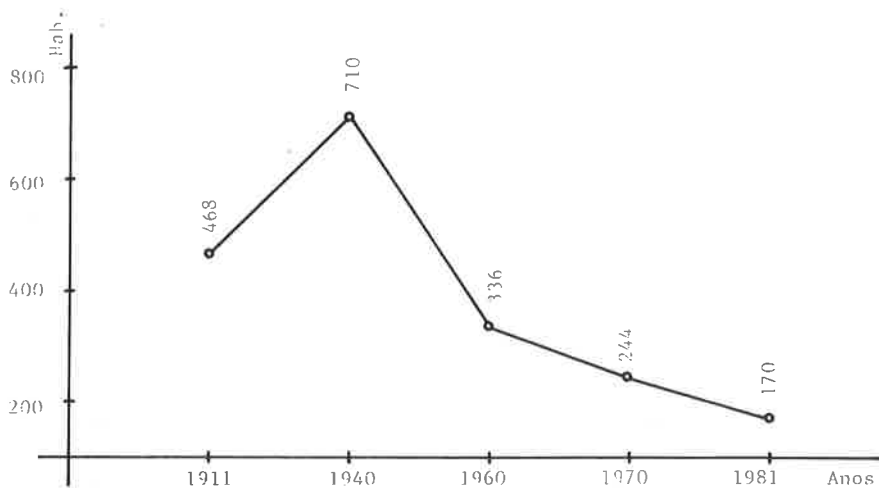
Em ambos os casos os limites já foram descritos oportunamente.

- Turismo:

- Barragem de Santa Luzia, no Rio Unhais. Toda a sua albufeira como margens são duma beleza espectacular;



| Lugares          | Anos       |            |            |            |            | Diferenças    |               |               |               |
|------------------|------------|------------|------------|------------|------------|---------------|---------------|---------------|---------------|
|                  | 1911       | 1940       | 1960       | 1970       | 1981       | 1911/<br>1940 | 1940/<br>1960 | 1960/<br>1970 | 1970/<br>1981 |
| Casal da Lapa    |            |            |            | 38         |            |               |               | + 38          | - 38          |
| Souto do Brejo   |            |            | 43         |            |            |               | + 43          | - 43          |               |
| Vidual de Cima   | 275        | 282        | 252        | 202        | 138        | + 7           | - 30          | - 50          | - 64          |
| Outros lugares   | 193        | 428        |            |            |            | + 235         | - 428         |               |               |
| Isolados         |            |            | 41         | 4          | 32         |               | + 41          | - 37          | + 28          |
| <b>T O T A L</b> | <b>468</b> | <b>710</b> | <b>336</b> | <b>244</b> | <b>170</b> | <b>+ 242</b>  | <b>- 374</b>  | <b>- 92</b>   | <b>- 74</b>   |



Variações anuais relativas (expressas em %)

|                      | 1911  | 1940  | 1960  | 1970  | 1981  |
|----------------------|-------|-------|-------|-------|-------|
| <b>1911</b><br>(468) | ○     | -51,7 | +28,2 | +47,9 | +63,7 |
| <b>1940</b><br>(710) | +51,7 | ○     | +52,7 | +65,6 | +76,1 |
| <b>1960</b><br>(336) | -28,2 | -52,7 | ○     | +27,4 | +49,4 |
| <b>1970</b><br>(244) | -47,9 | -65,5 | -27,4 | ○     | +30,3 |
| <b>1981</b><br>(170) | -63,7 | -76,1 | -49,4 | -30,3 | ○     |

| Nº | LUGARES | Distância à sede de |     |     |          |     |     |
|----|---------|---------------------|-----|-----|----------|-----|-----|
|    |         | Freguesia           |     |     | Concelho |     |     |
|    |         | Flo/Vic             | Mac | Asf | Flo/Vic  | Mac | Asf |

**C**

|   |               |   |   |  |   |   |      |
|---|---------------|---|---|--|---|---|------|
| 1 | Casal da Lapa | 1 | 5 |  | 1 | 5 | 12.6 |
|---|---------------|---|---|--|---|---|------|

**V**

|   |                 |      |   |  |     |      |      |
|---|-----------------|------|---|--|-----|------|------|
| 2 | Vidual de Baixo |      | 2 |  | 1.5 | 8.5  | 12.6 |
| 3 | " de Cima       | SEDE |   |  | 1.5 | 10.9 | 12.6 |

| Nº | LUGARES | Comunicações           |                |                  |                        |           |         |
|----|---------|------------------------|----------------|------------------|------------------------|-----------|---------|
|    |         | Carreiras<br>Camioneta | Est.<br>Postal | Código<br>Postal | Telefones<br>Red.Prin. | Red.Local | P.Publ. |

**C**

|   |               |     |  |  |         |        |       |
|---|---------------|-----|--|--|---------|--------|-------|
| 1 | Casal da Lapa | Sim |  |  | Arganil | Cabril | 53163 |
|---|---------------|-----|--|--|---------|--------|-------|

**V**

|   |                 |  |  |             |         |        |       |
|---|-----------------|--|--|-------------|---------|--------|-------|
| 2 | Vidual de Baixo |  |  |             | Arganil | Cabril |       |
| 3 | " de Cima       |  |  | 3320<br>Pam | Arganil | Cabril | 53104 |

| Nº | LUGARES | Empresas Industriais |     |     |     |     |     |     |     |     |     |
|----|---------|----------------------|-----|-----|-----|-----|-----|-----|-----|-----|-----|
|    |         | Mad                  | Res | Cer | Mov | Civ | Ves | Ser | Avi | Lag | Ali |

**C**

|   |               |   |  |  |  |  |  |  |  |  |  |  |
|---|---------------|---|--|--|--|--|--|--|--|--|--|--|
| 1 | Casal da Lapa | 1 |  |  |  |  |  |  |  |  |  |  |
|---|---------------|---|--|--|--|--|--|--|--|--|--|--|

**V**

|   |                 |  |  |  |  |  |  |  |  |  |  |  |
|---|-----------------|--|--|--|--|--|--|--|--|--|--|--|
| 2 | Vidual de Baixo |  |  |  |  |  |  |  |  |  |  |  |
| 3 | " de Cima       |  |  |  |  |  |  |  |  |  |  |  |

| Nº | LUGARES | Comércio |    |    |    |    |    |    |    |    |     |    |
|----|---------|----------|----|----|----|----|----|----|----|----|-----|----|
|    |         | Me       | Ta | Rt | Do | Ti | Li | Cc | Ed | Mo | Mec | Va |

**C**

|   |               |   |   |   |  |  |  |  |  |  |  |  |  |  |
|---|---------------|---|---|---|--|--|--|--|--|--|--|--|--|--|
| 1 | Casal da Lapa | 3 | 3 | 1 |  |  |  |  |  |  |  |  |  |  |
|---|---------------|---|---|---|--|--|--|--|--|--|--|--|--|--|

**V**

|   |                 |   |   |  |  |  |  |  |  |  |  |  |  |  |
|---|-----------------|---|---|--|--|--|--|--|--|--|--|--|--|--|
| 2 | Vidual de Baixo |   |   |  |  |  |  |  |  |  |  |  |  |  |
| 3 | " de Cima       | 2 | 2 |  |  |  |  |  |  |  |  |  |  |  |

| Nº | LUGARES | Infraestruturas Básicas |    |     |     |    |    |               |     |    |    |         |     |     |    |
|----|---------|-------------------------|----|-----|-----|----|----|---------------|-----|----|----|---------|-----|-----|----|
|    |         | Água                    |    |     |     |    |    | Electricidade |     |    |    | Esgotos |     |     |    |
|    |         | SP                      | FC | Cap | Res | DD | DF | Mon           | Tri | IP | PT | SP      | Red | Foz | ET |

**C**

|   |               |  |  |   |   |   |   |   |   |   |   |   |   |  |  |  |  |
|---|---------------|--|--|---|---|---|---|---|---|---|---|---|---|--|--|--|--|
| 1 | Casal da Lapa |  |  | X | X | X | X | X | X | X | X | X | X |  |  |  |  |
|---|---------------|--|--|---|---|---|---|---|---|---|---|---|---|--|--|--|--|

**V**

|   |                 |  |  |   |   |   |   |   |   |   |   |   |   |  |  |  |  |
|---|-----------------|--|--|---|---|---|---|---|---|---|---|---|---|--|--|--|--|
| 2 | Vidual de Baixo |  |  | X | X |   | X | X | X | X | X |   | X |  |  |  |  |
| 3 | " de Cima       |  |  | X | X | X | X | X | X | X | X | X | X |  |  |  |  |

| Nº | LUGARES | Educação e Segurança Social |    |         |    |    |    |    |     |     |    |    |    |
|----|---------|-----------------------------|----|---------|----|----|----|----|-----|-----|----|----|----|
|    |         | CR                          | JI | Escolas |    |    |    |    |     |     | CV | CP | CD |
|    |         |                             |    | Pre     | PR | TV | PP | SE | Des | Can |    |    |    |

**C**

|   |               |  |  |  |  |  |  |  |  |  |  |  |  |  |  |  |  |     |
|---|---------------|--|--|--|--|--|--|--|--|--|--|--|--|--|--|--|--|-----|
| 1 | Casal da Lapa |  |  |  |  |  |  |  |  |  |  |  |  |  |  |  |  | Pam |
|---|---------------|--|--|--|--|--|--|--|--|--|--|--|--|--|--|--|--|-----|

**V**

|   |                 |  |  |  |  |   |  |  |  |  |  |  |  |  |  |  |  |     |
|---|-----------------|--|--|--|--|---|--|--|--|--|--|--|--|--|--|--|--|-----|
| 2 | Vidual de Baixo |  |  |  |  |   |  |  |  |  |  |  |  |  |  |  |  | Pam |
| 3 | " de Cima       |  |  |  |  | 1 |  |  |  |  |  |  |  |  |  |  |  | "   |



| Nº | LUGARES | Saúde |         |    |    |    | Cemit. |     | Religião |     |    |
|----|---------|-------|---------|----|----|----|--------|-----|----------|-----|----|
|    |         | CS    | Dist. a |    | AM | PS | FA     | Dis | Pad      | Cap | IG |
|    |         |       | CS      | HC |    |    |        |     |          |     |    |

**C**

|   |               |     |      |     |  |  |  |     |   |  |  |  |
|---|---------------|-----|------|-----|--|--|--|-----|---|--|--|--|
| 1 | Casal da Lapa | Pam | 18.6 | 104 |  |  |  | Vid | 6 |  |  |  |
|---|---------------|-----|------|-----|--|--|--|-----|---|--|--|--|

**V**

|   |                 |     |      |     |  |  |  |     |   |     |   |   |
|---|-----------------|-----|------|-----|--|--|--|-----|---|-----|---|---|
| 2 | Vidual de Baixo | Pam | 22.6 | 108 |  |  |  | Vid | 2 |     | 1 |   |
| 3 | " de Cima       | "   | 24.6 | 111 |  |  |  | X   |   | Cab |   | 1 |

Freguesia de Vidual  
Ocorrência de Funções

|    |   |   |   |
|----|---|---|---|
| 70 |   |   | ● |
| 9  |   |   |   |
| 8  |   |   |   |
| 7  |   |   |   |
| 6  |   |   |   |
| 5  |   |   |   |
| 4  |   |   |   |
| 3  |   |   |   |
| 2  |   |   |   |
| 1  |   |   |   |
| 60 |   |   |   |
| 9  |   |   | ● |
| 8  |   |   | ● |
| 7  | ③ |   | ● |
| 6  |   |   | ● |
| 5  |   |   |   |
| 4  |   |   |   |
| 3  |   |   |   |
| 2  | ③ | ③ | ③ |
| 1  |   |   |   |
| 50 | ③ | ③ | ③ |
| 9  |   |   |   |
| 8  |   |   |   |
| 7  |   |   |   |
| 6  |   |   |   |
| 5  |   |   |   |
| 4  |   |   |   |
| 3  |   |   | ● |
| 2  |   |   |   |
| 1  |   |   |   |
| 40 |   |   |   |
| 9  |   |   |   |
| 8  |   |   |   |
| 7  |   |   |   |
| 6  | ● | ● | ● |
| 5  | ● | ● | ● |
| 4  | ● | ● | ● |
| 3  | ● | ● | ● |
| 2  | ● | ● | ● |
| 1  | ● | ● | ● |
| 30 | ● | ● |   |
| 9  | ● | ● | ● |
| 8  | ● | ● | ● |
| 7  |   |   |   |
| 6  |   |   |   |
| 5  |   |   |   |
| 4  |   |   |   |
| 3  |   |   |   |
| 2  |   |   |   |
| 1  |   |   |   |
| 20 |   |   |   |
| 9  |   |   |   |
| 8  |   |   |   |
| 7  | ● |   |   |
| 6  | ③ | ② |   |
| 5  | ③ | ② |   |
| 4  |   |   |   |
| 3  |   |   |   |
| 2  |   |   |   |
| 1  |   |   |   |
| 10 |   |   |   |
| 9  |   |   |   |
| 8  |   |   |   |
| 7  |   |   |   |
| 6  |   |   |   |
| 5  |   |   |   |
| 4  | ● |   |   |
| 3  | ● | ● |   |
| 2  |   |   |   |
| 1  | ● |   |   |
|    | 1 | 2 | 3 |

Ca - Cabril

Pa - Pampilhosa da Serra

- REDE RODOVIÁRIA



CONCELHO DE PAMPILHOSA DA SERRAESTRADAS NACIONAIS

| Nº DE CLASSIFICAÇÃO | DESIGNAÇÃO DE VIAS                                    | PONTOS EXTREMOS E INTERMÉDIOS  |
|---------------------|---|--|
| 112                 | Portela do Vento-Castelo Branco                       | Portela do Vento-Pampilhosa da Serra-Límite do Concelho                |
| 343                 | Cerdeira (E.N. 2)-Estação de Penamacor (proximidades) | Límite do Concelho-Fajão-Meãs-Cebola (proximidades)-Límite do Concelho |
| 344                 | Coja-Alvares  | Límite do Concelho-Meãs-Vidual-Trinhão-Soutelinho-Límite do Concelho   |

ESTRADAS MUNICIPAIS

|     |   |  |
|-----|---|--|
| 543 | E.N. 342 (Góis) à E.N. 112 (Rolão)                      | Ponte de Cartamilo-Fajão-E.N. 112 (Rolão)                              |
| 545 | E.N. 344 (Unhais o Velho) a Dornelas do Zêzere          | E.N. 344 (Unhais o Velho)-Dornelas do Zêzere                           |
| 546 | E.N. 344 (Proximidades de Armadouro) a Janeiro de Baixo | E.N. 344 (Proximidades de Armadouro)-Janeiro de Baixo                  |
| 547 | E.N. 112 (Pampilhosa da Serra) a Vidual                 | E.N. 112 (Pampilhosa da Serra)-Pescaneco-Praçais-Cabril-Vidual         |
| 548 | E.N. 344 a Machio                                       | E.N. 344 (Machio)  |
| 549 | E.N. 2 (Tulha) à E.N. 112 (Moradas)                     | Límite do Concelho-Pessegueiro-Carvalho-E.N. 112 (Moradas)             |
| 550 | E.N. 344 (Proximidades de Trinhão) à E.M. 547 (Tulhas)  | E.N. 344 (Proximidades de Trinhão)-Indioso-Ponte do Barco              |
| 640 | E.M. 543 (Proximidades de Fajão) à E.M. 543-2           | E.M. 543 (Proximidades de Fajão)-Ceiroquinho-Boiças-Límite do Concelho |

CAMINHOS MUNICIPAIS

|      |  |  |
|------|--|--|
| 1368 | E.N. 344 ao C.M. 1369 (Lomba do Barco)     | E.N. 344-Vale Serrão-C.M. 1369 (Lomba do Barco)                              |
| 1369 | E.N. 344 à Albufeira da Barragem do Cabril | E.N. 344-Maria Gomes-C.M.1368-Lomba do Barco-Albufeira da Barragem do Cabril |
| 1370 | E.N. 351 a Lomba do Barco                  | E.N. 351-Lomba do Barco  |
| 1371 | E.N. 344 a Trinhão                         | E.N. 344-Trinhão   |
| 1372 | E.M. 550 (Portela do Fojo) a Padrões       | E.M. 550 (Portela do Fojo)-Ribeiro do Soutelinho-Folgares-Padrões            |

CAMINHOS MUNICIPAIS

| Nº DE CLASSIFICAÇÃO | DESIGNAÇÃO DE VIAS   | PONTOS EXTREMOS E INTERMÉDIOS   |
|---------------------|--|---|
| 1374                | E.M. 545 (Portela de Unhais) à E.M. 512 de Castelo Branco (Barroca Grande) | E.M. 545 (Portela de Unhais)-Mina das Lameiras-Límite do Concelho e do Distrito   |
| 1393                | E.N. 344 à E.M. 550  | E.N. 344-Ribeira da Pampilhosa-E.M. 550   |
| 1397                | E.N. 112 à E.N. 112 (Proximidades de Aldeia Cimeira)                       | Límite do Concelho-Coelhal-Aldeia Fundeira-Aldeia do Meio-Aldeia Cimeira-E.N. 344 |
| 1399                | E.M. 543 a Boiças  | E.M. 543-Ceiroquinho-Boiças   |
| 1400                | E.M. 543 (Fajão) a Ponte de Fajão  | E.M. 543 (Fajão)-Ponte de Fajão   |
| 1401                | E.M. 344 a Vilar   | E.N. 344-Porto da Balsa-C.M. 1401-1 -Vale de Egua-Vale de Ramôiro-Ovanca-Vilar    |
| 1401-1              | Ramal para Castanheira   | C.M. 1401-Castanheira   |
| 1401-2              | Ramal para Camba   | C.M. 1401-Camba   |
| 1404                | E.N. 344 (Unhais o Velho) à E.M. 547 (Vidual de Cima)                      | E.N. 344 (Unhais o Velho)-Malhada do Rei-Vidual de Cima-E.M. 547                  |
| 1405                | E.N. 344 a Eradas  | E.N. 344-Eradas   |
| 1407                | E.M. 545 a Póvoa da Raposeira  | E.M. 545-Portas do Souto-Seladinhas-Póvoa da Raposeira                            |
| 1407-1              | Ramal para a E.M. 545 (Pisão)  | C.M. 1407 (Portas do Souto)-Adurão-E.M. 545 (Pisão)                               |
| 1408                | E.M. 545 a Porto de Vacas  | E.M. 545-Porto de Vacas   |
| 1409                | E.N. 344 a Esteiro   | E.N. 344-Esteiro  |
| 1410                | E.N. 344 a Souto do Brejo  | E.N. 344-Souto do Brejo   |
| 1411                | E.N. 344 a Brejo de Baixo  | E.N. 344-Brejo de Cima-Brejo de Baixo   |
| 1412                | E.N. 344 (Portela do Armadouro) a Armadouro                                | E.N. 344 (Portela do Armadouro)-Armadouro   |
| 1413                | E.M. 547 a Foz do Ribeiro  | E.M. 547-Foz do Ribeiro   |
| 1414                | E.N. 344 à E.M. 547  | E.N. 344-Vale Grande-E.M. 547   |
| 1415                | E.M. 547 a Sanguessuga   | E.M. 547-Sanguessuga  |
| 1416                | E.N. 112 a Soeirinho   | E.N. 112-Soeirinho  |
| 1417                | E.N. 112 a Braçal  | E.N. 112-Braçal   |

## CAMINHOS MUNICIPAIS

| Nº DE CLASSIFICAÇÃO | DESIGNAÇÃO DE VIAS                                       | PONTOS EXTREMOS E INTERMÉDIOS                                   |
|---------------------|--|---|
| 1418                | E.N. 112 a Malhada da Serra                              | E.N. 112-Malhada da Serra                                       |
| 1419                | E.M. 549 a Carvoeiro                                     | E.M. 549-Carvoeiro  |
| 1420                | E.N. 112 a Sobral de Baixo                               | E.N. 112-Sobral de Cima-Sobral de Baixo                         |
| 1421                | E.N. 112 (Proximidades de Pampilhosa da Serra) a Póvoa   | E.N. 112 (Proximidades de Pampilhosa da Serra)- Póvoa           |
| 1422                | E.M. 547 (Proximidade de Pampilhosa da Serra) à E.M. 547 | E.M. 547 (Proximidade de Pampilhosa da Serra)-Cadavoso-E.M. 547 |
| 1423                | C.M. 1422 a Sobral Valado                                | C.M. 1422-Sobral Valado   |
| 1424                | E.N. 112 a Sobral Magro                                  | E.N. 112-Signo Samo-Sobral Magro                                |
| 1424-1              | Ramal para Lobatos                                       | C.M. 1424-Lobatos   |
| 1424-2              | Ramal para Açor  | C.M. 1424-Lobatinhos-Lobatos-Serrão-Açor                        |
| 1425                | E.N. 344 a Aldeia Fundeira                               | E.N. 344-Aldeia Cimeira-Aldeia do Meio-Aldeia Fundeira          |
| 1426                | E.M. 548 (Machio) a Vale de Pereiras                     | E.M. 548 (Machio)-Vale de Pereiras                              |
| 1431                | E.N. 342-Alagoa  | E.N. 342-Alagoa   |
| 1436                | E.N. 344 a Castanheira da Serra                          | E.N. 344- Castanheira da Serra                                  |

IMPRESSO NA  
SECÇÃO DE OFFSET  
DA  
COMISSÃO DE COORDENAÇÃO DA  
REGIÃO CENTRO