

01/68



MINISTÉRIO DA ADMINISTRAÇÃO INTERNA
COMISSÃO DE COORDENAÇÃO DA REGIÃO CENTRO

Parecer solicitado pelo Senhor Secretário de Estado da
Administração Regional e Local sobre a pretendida pas-
sagem dos agrupamentos de concelhos de Castelo Branco
e da Sertã da área da Comissão de Coordenação da Região
de Lisboa e Vale do Tejo para a da Comissão de Coorde-
nação da Região Centro.

ANEXOS

POR:


Dra. Ana Maria Cristina Pires

Dra. Maria Helena Moura Ramos

Dr. Carlos Manuel Lopes *Porto*

Coimbra, Outubro de 1980

Anexo I



MINISTÉRIO DA ADMINISTRAÇÃO INTERNA

SECRETARIA DE ADMINISTRAÇÃO REGIONAL E LOCAL

2

C
ANS: ...
DE ...
ENTRADA: 4180
DE 11.6.80
CLASSIFICAÇÃO

Exmo Senhor
Presidente da Comissão de Coordenação
da Região do Centro
R. Bernardim Ribeiro, 89
3000 COIMBRA

Sua referência

Sua comunicação de

Nossa referência

Data 4.6.80

Of. n.º 506

Proc.

Na resposta indicar a "Nossa referência". Em cada ofício referir ao de um assunto

Para os efeitos previstos no artigo 1º, nº 4 do Decreto-Lei nº 494/79, de 21 de Dezembro, encarrega-me S. Exa. o Secretário de Estado da Administração Regional e Local de enviar a V. Exa. para parecer, o pedido de passagem do GAT da Sertã da Zona da CCR de Lisboa e Vale do Tejo para a CCR do Centro.

Com os melhores cumprimentos

P' CHefe DO GABINETE

O Adjunto,

(José Artur Aguilár)

Acta Nº 2 -

3

No dia quinze de Maio de mil novecentos e oitenta, ás quinze horas no Edifício do Governo Civil de Castelo Branco, reuniram os presidentes dos municípios que constituem o agrupamento do Gabinete de Apoio Técnico de Castelo Branco, sob a presidência do Senhor Doutor Cesar Augusto Vêla Franca, presidente da Câmara Municipal de Castelo Branco e pelos Senhores Doutor Pedro Augusto Camacho Vieira, presidente da Câmara Municipal de Idanha-a-Nova, Tenente-Coronel Amalro Afonso de Almeida Antunes - presidente da Câmara Municipal de Penamacor, Tenente-Maestre Marques - presidente da Câmara Municipal de Vila Velha de Ródão e pelo Director do Gabinete de Apoio Técnico - Senhor Engenheiro João dos Santos Ramalho Soares.

Esta reunião foi expressamente convocada para análise e discussão do estatuto pelos artigos sétimo do Decreto-Lei número cinquenta e oito/cento e nove.

Declarada aberta a reunião pelo Senhor Presidente, passou-se de seguida à apreciação e discussão do determinado pela agenda de trabalhos; tomando a palavra o Senhor Presidente da Câmara Municipal de Castelo Branco, fez em vários considerandos de ordem sócio-económica, sócio-cultural e geográfica, em ordem a demonstrar o interesse em que a totalidade dos municípios do Distrito de Castelo Branco fique inserida numa única Comissão Regional preservando assim a unidade distrital.

Na sua exposição sublinhou ainda o Senhor Presidente a maior afinidade dos Concelhos componentes do Gabinete de Apoio Técnico de Castelo Branco com a Região Centro.

Em face da exposição feita pelo Senhor Presidente da Câmara de Castelo Branco que foi aceite o que se fez todos os membros do agrupamento do Gabinete de Apoio Técnico, o Senhor Presidente sugeriu que se procedesse à votação no sentido de se apurar quem votaria a favor da passagem do Gabinete de Apoio Técnico a Castelo Branco. (da zona da Comissão de Coordenação Regional - de

Handwritten scribbles and signatures at the top right of the page.

Lisboa e Vale do Tejo para a Comissão de Coordenação Regional de Coimbra), pelos motivos apontados

Após a votação, verificou-se que das quatro câmaras que compõem o agrupamento, registaram-se quatro votos favoráveis à permanência do Gabinete de Apoio Técnico de Castelo Branco para a Comissão de Coordenação Regional de Coimbra, pelo que foi total a concordância do agrupamento de municípios. Na votação e tendo em atenção o estatuto no artigo sétimo do Decreto-Lei número cinquenta e oito/centa e nove, o Senhor Presidente determinou que se obtivessem cópias da presente acta e que fossem remetidas às Comissões de Coordenação Regional de Lisboa e Vale do Tejo e Comissão de Coordenação Regional de Coimbra para os efeitos legais.

E, não havendo mais assuntos a tratar, foi a reunião declarada encerrada pelo Senhor Presidente, e para constar e devido efeito se lavrou a presente acta, que eu, Manuel Mendes de Oliveira Filipe, chefe da Secretaria, escrevi e subscreevi, e vai ser devidamente assinada.

O Director do EAT, *[Signature]* O Presidente da CM Castelo Branco, *[Signature]* O Presidente CM Sta. Uzeira-Vieira, *[Signature]*
[Signature] O Presidente da CM de Vila Verde, *[Signature]*

O Presidente da C.M. de Lousada, *[Signature]* O Presidente da C.M. de Vila Verde e Povoação, *[Signature]*

Está conforme o original

Castelo Branco e Secretaria do EAT, 19 de Maio de 1980

O Chefe da Secretaria,

Acta nº 1

No dia quinze de Maio de mil novecentos e oitenta, às duas horas no edifício do Governo Civil de Castelo Branco, reuniram-se presidentes das Câmaras Municipais de Oleiros, Bragança-Nova, Souto e Vila de Rei, respectivamente os Senhores Fernando Luís, Doutor António José da Silva Sousa, Engenheiro-Agrônomo Raimundo Lima da Silva e José Maria da Silva, que constituem o agrupamento do Gabinete de Apoio Técnico da Souto, bem como o Director do Gabinete de Apoio Técnico de Castelo Branco, Senhor Engenheiro João dos Santos Romarinho Gomes, que em regime de substituição, dirige o Gabinete de Apoio Técnico da Souto.

Na agenda de trabalhos para esta reunião constam os seguintes pontos:

Ponto um: - Eleição do presidente do agrupamento.

Ponto dois: - Análise da situação criada com a inclusão do Gabinete de Apoio Técnico da Souto, em zona da Comissão de Coordenação Regional Lisboa e Vale do Tejo.

Em relação ao ponto um, procedeu-se à eleição do presidente respectivo agrupamento, e por escrutínio secreto, foi o presidente da Câmara Municipal da Souto, Senhor Engenheiro-Agrônomo Raimundo Lima da Silva a pessoa mais votada, com 5 votos.

De imediato o Senhor Presidente da Câmara Municipal da Souto, assumiu a presidência da reunião, passando-se seguidamente à apreciação do segundo ponto.

Tomaram a palavra os Senhores Presidentes das Câmaras Municipais de Oleiros, Bragança-Nova, Souto e Vila de Rei, todos eles tendo vários considerandos de ordem sócio-económica, sócio-cultural e agrícola, em ordem a demonstrar o interesse em que a entidade dos municípios do distrito de Castelo Branco seja inserida numa única Comissão Regional procedendo assim a unidade distrital.

Nos considerandos feitos pelos Senhores Presidentes, sublinhou-se ainda a maior proximidade dos Concelhos em presença


Em face das explicações feitas pelos Senhores Presidentes do agrupamento, o Senhor Presidente sugeriu que se procedesse à votação no sentido de se apurar quem votava a favor de passagem do Gabinete de Apoio Técnico da Seta, (da zona da Comissão de Coordenação Regional de Lisboa e Vale do Tejo para a Comissão de Coordenação Regional de Coimbra), pelos motivos apontados.

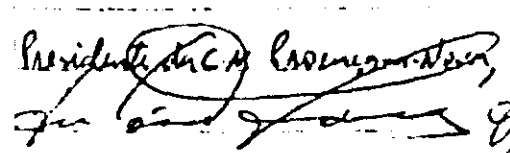

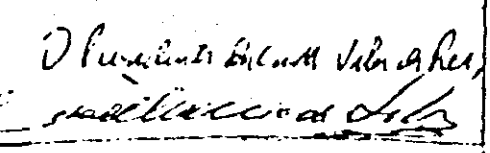
Após a votação, verificou-se que dos quatro Círculos que compõem o agrupamento, registaram-se quatro votos favoráveis à passagem do Gabinete de Apoio Técnico da Seta para a Comissão de Coordenação Regional de Coimbra, pelo que foi total a concordância do agrupamento de municípios.

Da votação e tendo em atenção o estabelecido no artigo sétimo do Decreto-Lei número cinquenta e oito/setenta e nove, o Senhor Presidente determinou que se extraíssem cópias da presente acta e que fossem remetidas às Comissões de Coordenação Regional de Lisboa e Vale do Tejo e Comissão de Coordenação Regional de Coimbra para os efeitos legais.

E, não havendo mais assuntos a tratar, foi a reunião declarada encerrada pelo Senhor Presidente, e para constar e devidos efeitos se lavrou a presente acta, que eu, Manuel Mendes de Oliveira Filipe, Chefe da Secretaria, escrevi e subscreevo, e vai ser devidamente assinada.

Director do GAT, em regime de substituição,
~~Manuel Mendes de Oliveira Filipe~~

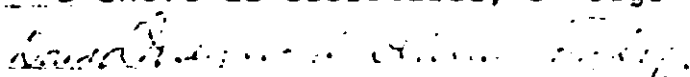
O Presidente do G. M. de Olivos,


Presidente do G. M. de Olivos, O Presidente do G. M. de Olivos, O Presidente do G. M. de Olivos,
  

Está conforme o original

Castelo Branco e Secretaria do GAT, 19 de Maio de 1980

O Chefe da Secretaria, em regime de substituição,



Exm^o Senhor
 Director do Gabinete de Apoio
 Técnico do Castelo Branco
 Junta Distrital de Castelo Branco
 6000 CASTELO BRANCO

Dr^o n^o 132 18.07.80

Ao abrigo do artigo 1^o, n^o 4 do Decreto-Lei n^o 484/78, de 21 de Dezembro, foi esta Comissão de Coordenação Regional do Centro contactada pelo Sr. Secretário de Estado da Administração Regional e Local no sentido de elaborar um parecer sobre uma possível passagem dos concelhos que constituem o Agrupamento de Concelhos de Castelo Branco da Comissão de Coordenação Regional de Lisboa e Vale do Tejo para a Comissão de Coordenação Regional do Centro.

Nesse propósito vimos por este meio contactar V.Exa. a fim de solicitar a sua melhor colaboração. Com efeito gostaríamos de complementar os estudos que passamos em obra de documentação adicional pela que desde já agredamos as informações que julgue pertinente mandar.

Gostaríamos ainda que nos enviasse para cada uma das sedes de estudo os nomes dos municípios que se servem nas direcções de Colúmbia, Castelo Branco e Lisboa assim como os prazos pretendidos para cada uma daquelas localidades.

Apresento a V.Exa. os meus melhores cumprimentos.

O PRESIDENTE,

(Dr. Manuel Carlos Lopes Pires)

Exm^o Senhor

Director do Gabinete de Apoio
Técnico da Sertã

Junta Distrital de Castelo Branco

8000 CASTELO BRANCO

Of^o n^o

1113

18.07.80

Ao abrigo do artigo 1^o, n^o 4 do Decreto-Lei n^o 484/78, de 21 de Dezembro, foi esta Comissão de Coordenação Regional do Centro contactada pelo Sr. Secretário de Estado de Administração Regional e Local no sentido de elaborar um parecer sobre uma possível passagem dos concelhos que constituam o Agrupamento de Concelhos da Sertã da Comissão de Coordenação Regional de Lisboa e Vale do Tejo para a Comissão de Coordenação Regional do Centro.

Nesse propósito vimos por este meio contactar V.Exa. a fim de solicitar a sua melhor colaboração. Com efeito gostaríamos de completar os elementos que possuímos com outra documentação adicional pelo que desde já agradecemos as informações que julgue pertinente mandar.

Gostaríamos ainda que nos enviasse para cada uma das sedes de concelho os horários de autocarro que as servem nas direcções de Coimbra, Castelo Branco e Lisboa assim como os preços praticados para cada uma daquelas localidades.

Apresento a V.Exa. os meus melhores cumprimentos.

O PRESIDENTE,

(Dr. Manuel Carlos Lopes Porto)

S. R. Doc. 1X 6

J. Santos

MINISTÉRIO DA ADMINISTRAÇÃO INTERNA
ASSEMBLEIA DISTRITAL DE CASTELO BRANCO
CASTELO BRANCO

Ex.º Sr. 9

Presidente da Comissão de Planeamento
da Região Centro
Rua Bernardim Ribeiro, 80

L 3000 - COIMBRA

Sua referência

Sua comunicação de

Nossa referência

Data

____/____/____

Of. N.º 421
P. D. 20/4

29/VII/80

ASSUNTO:

Em referência aos ofícios n.ºs. 1242 e 1243 dirigidos por V. Ex.ª a estes Serviços, e tendo em consideração o conteúdo dos mesmos, tenho a honra de enviar dois mapas anexos, onde se encontram os elementos solicitados.

Mais informo V. Ex.ª que os concelhos de Vila Velha de Ródão, Idanha-a-Nova e Penamacor para utilizarem os serviços da Rodoviária nos sentidos indicados, terão que se deslocar a Castelo Branco.

Os concelhos de Proença-a-Nova, Vila de Rei e Oleiros para utilizarem igualmente os serviços da Rodoviária têm que se deslocar à Sertão.

Apresento a V. Ex.ª os meus melhores cumprimentos

O Director do Gabinete de Apoio Técnico
de Castelo Branco,

J. Santos
JOÃO DOS SANTOS FALALHO LAGES

Eng.

C. F. R. C.

ANEXO

DE

ENTRADA 1016P

DE 20 7, 80

COMISSÃO

Visto *Plan* 31/7/80

MAPA I

CASTELO BRANCO - COIMBRA			CASTELO BRANCO - LISBOA		
PARTIDA	CHEGADA	PREÇO	PARTIDA	CHEGADA	PREÇO
6 h 32m	11 h 30m	230\$00	8 h 30m	13 h 00m	280\$00
10 h 35m	15 h 30m	230\$00	8 h 45m	13 h 15m	280\$00
6 h 00m	10 h 40m	205\$00	15 h 15m	19 h 45m	280\$00
14 h 00m	18 h 20m	205\$00	6 h 32m	14 h 15m	335\$00
			11 h 45m	19 h 15m	335\$00

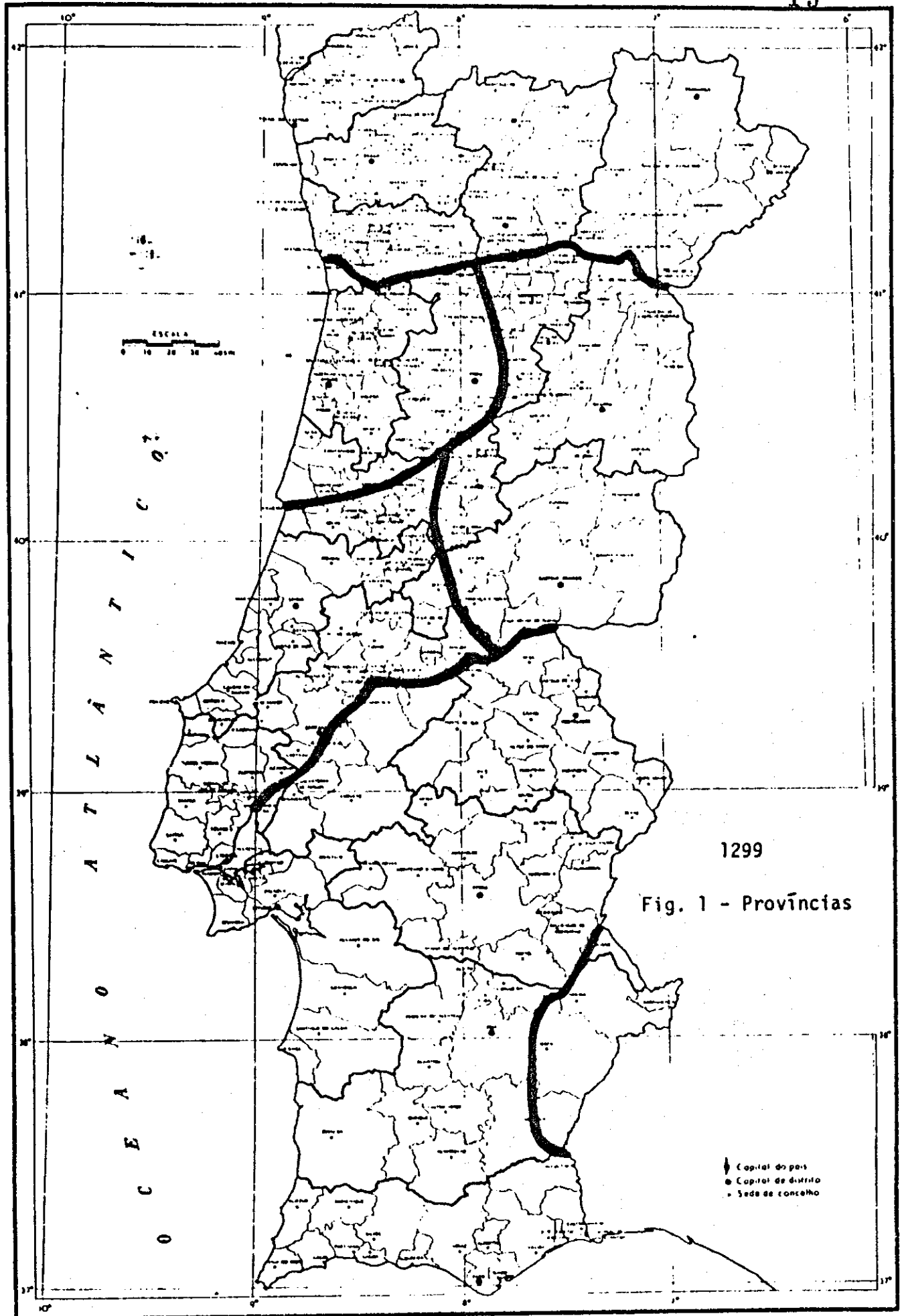
MAPA 2

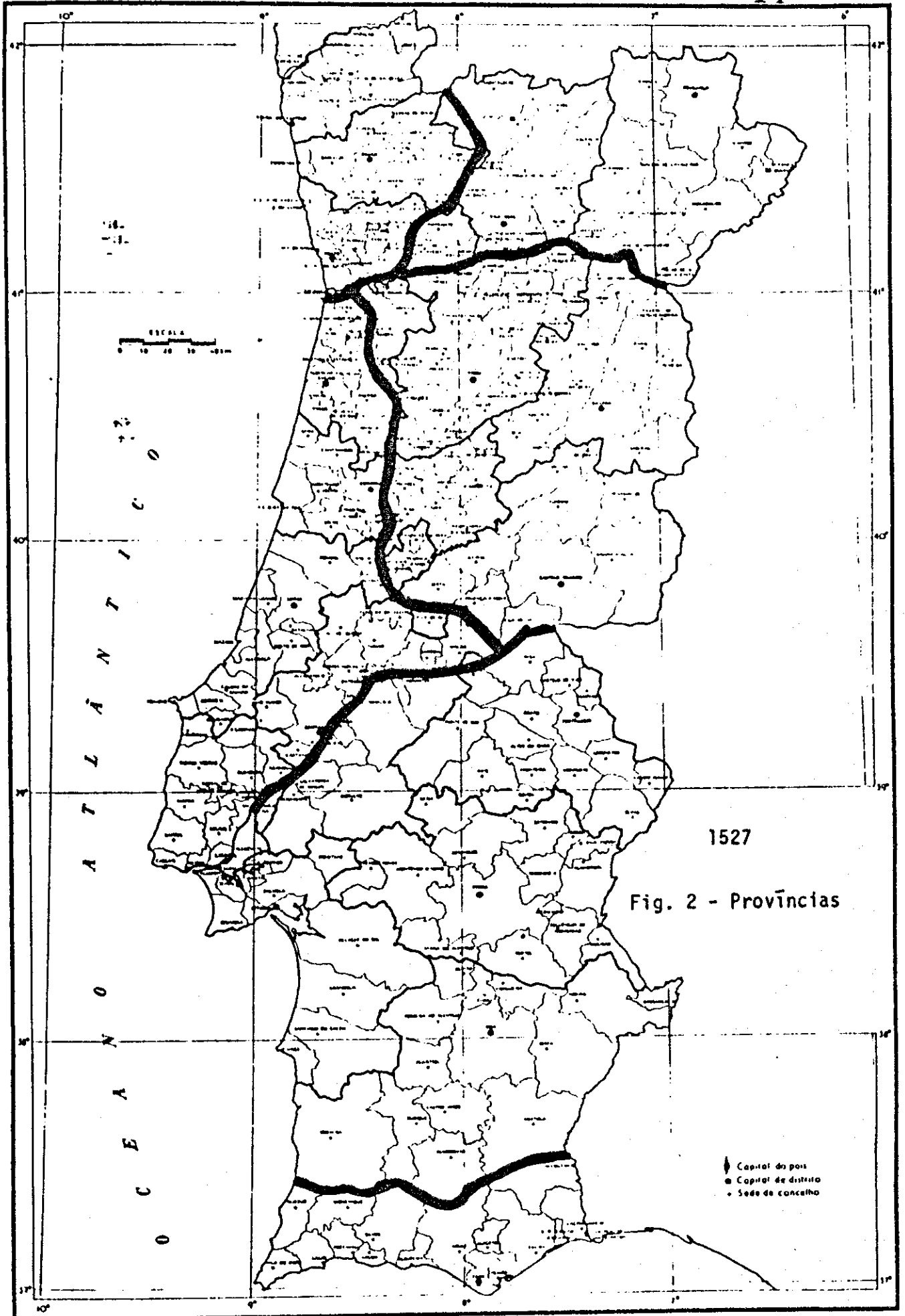
SERTÃ - COIMBRA			SERTÃ - LISBOA		
PARTIDA	CHEGADA	PREÇO	PARTIDA	CHEGADA	PREÇO
8 h 45m	11 h 30m	130\$00	8 h 45m	12 h 55m	230\$00
12 h 35m	15 h 30m	130\$00	6 h 45m	12 h 20m	235\$00
			9 h 00m	14 h 20m	235\$00
			14 h 00m	19 h 20m	235\$00
			18 h 50m	23 h 30m	235\$00

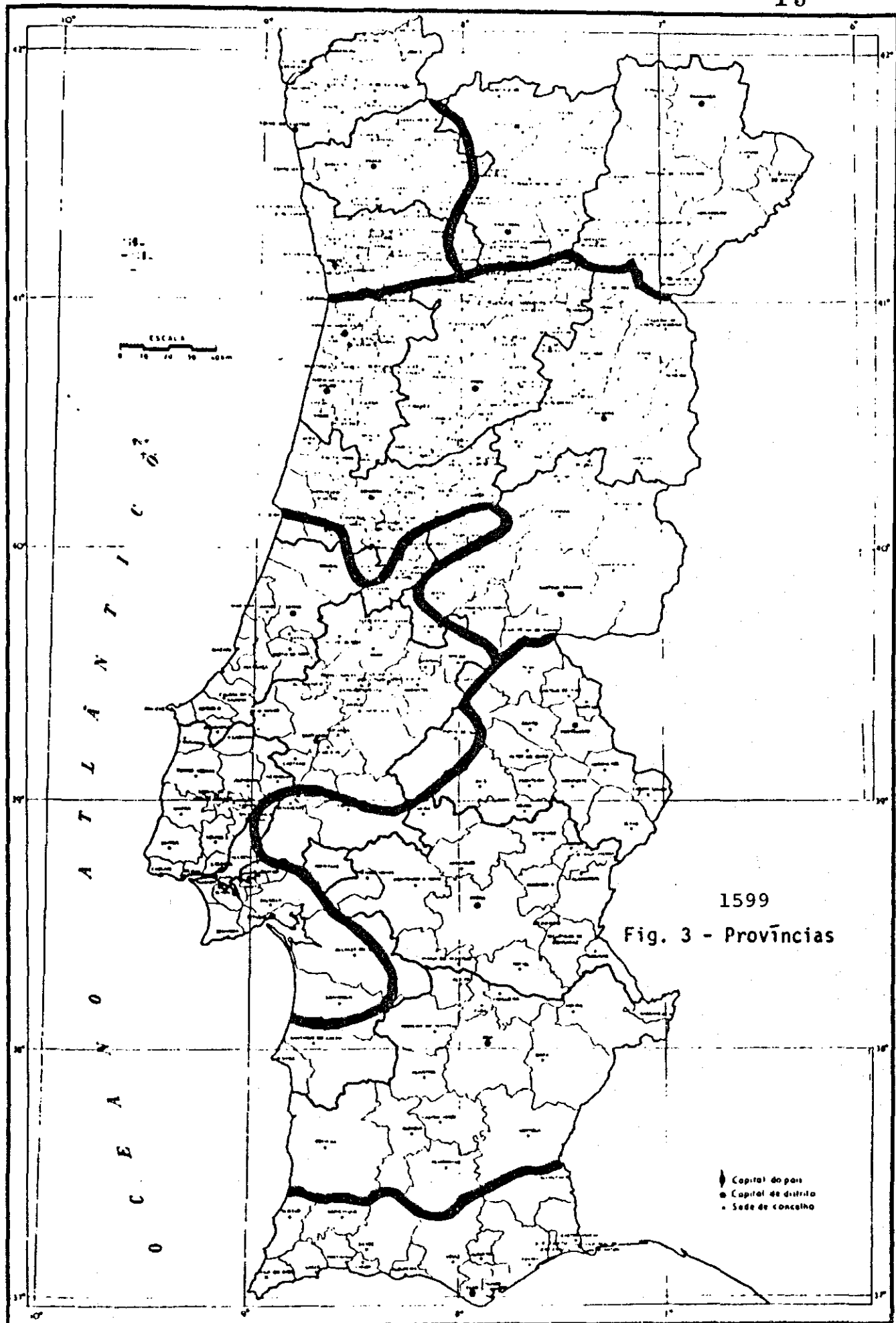
S. Romel. Costa

Anexo II









1599
Fig. 3 - Províncias

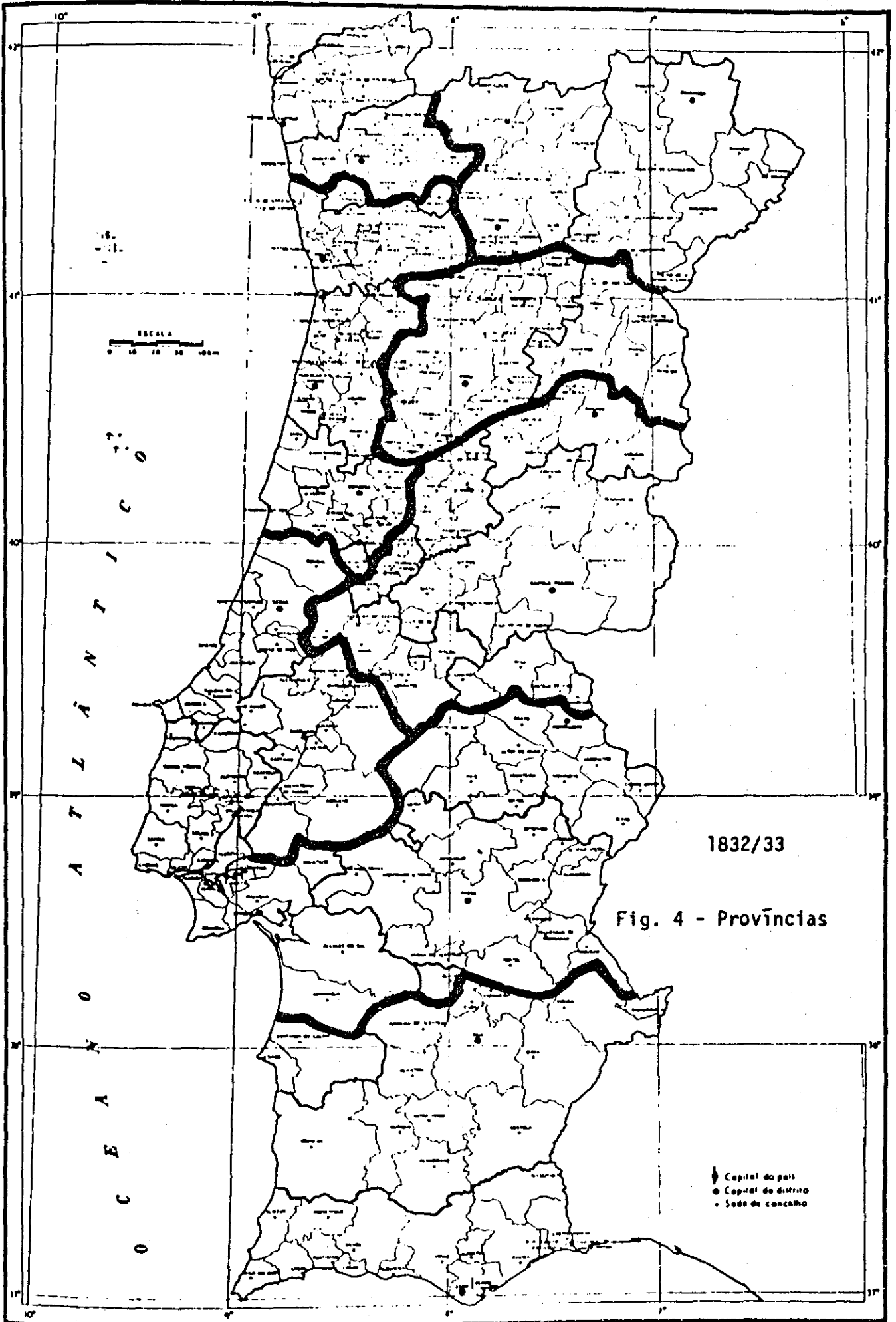
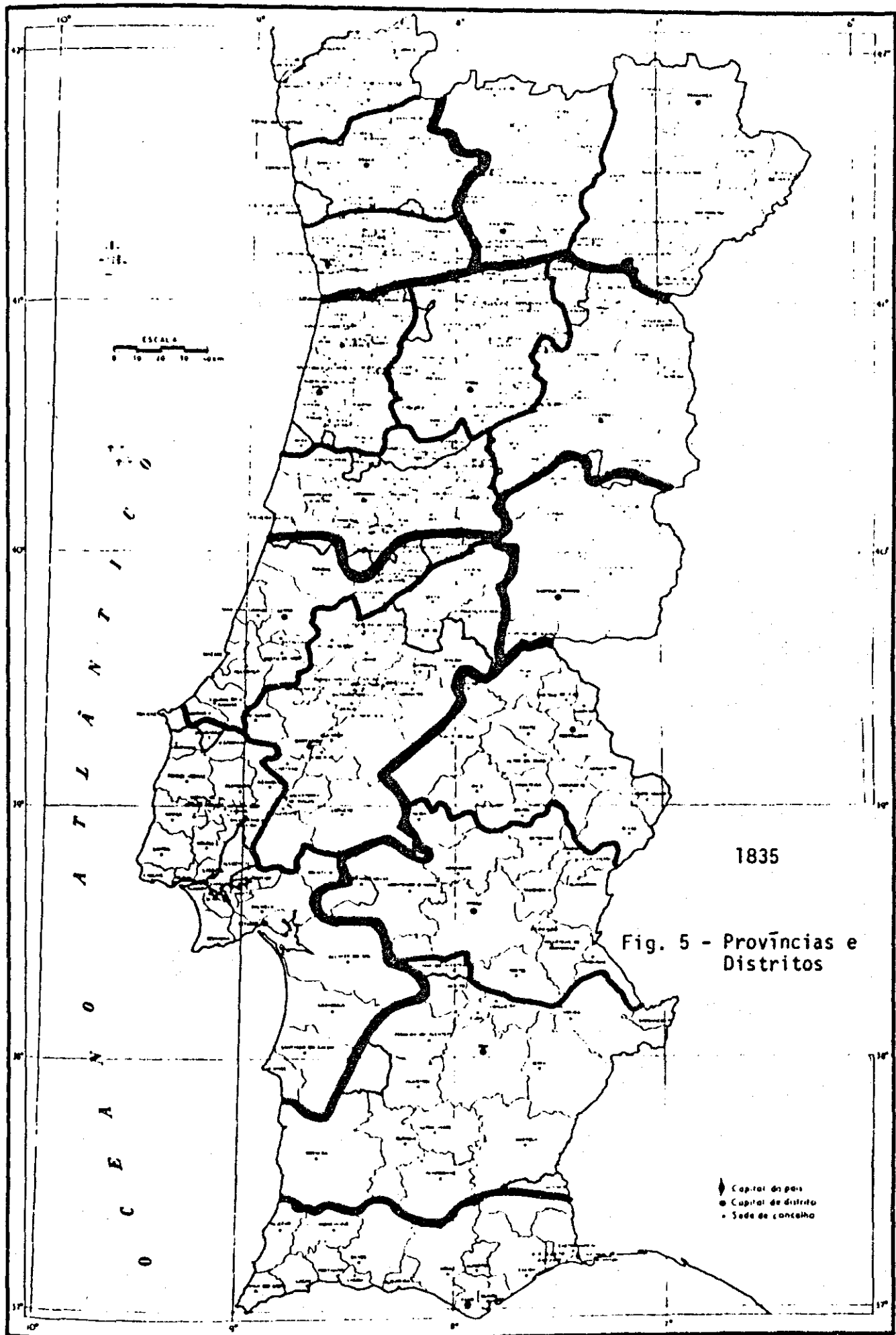


Fig. 4 - Províncias

1832/33

ANGOLA

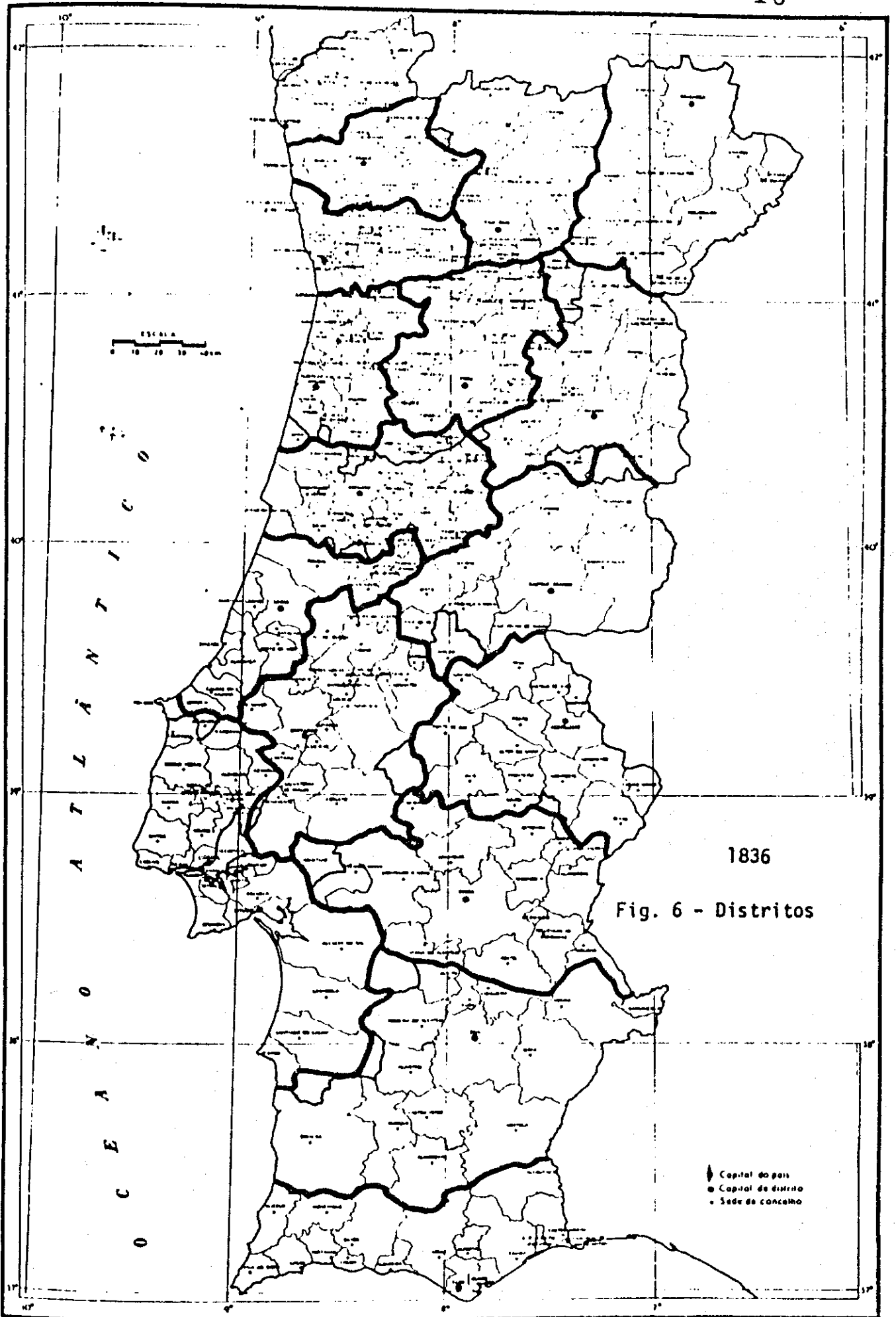
- ◆ Capital do país
- Capital do distrito
- Sede de concelho



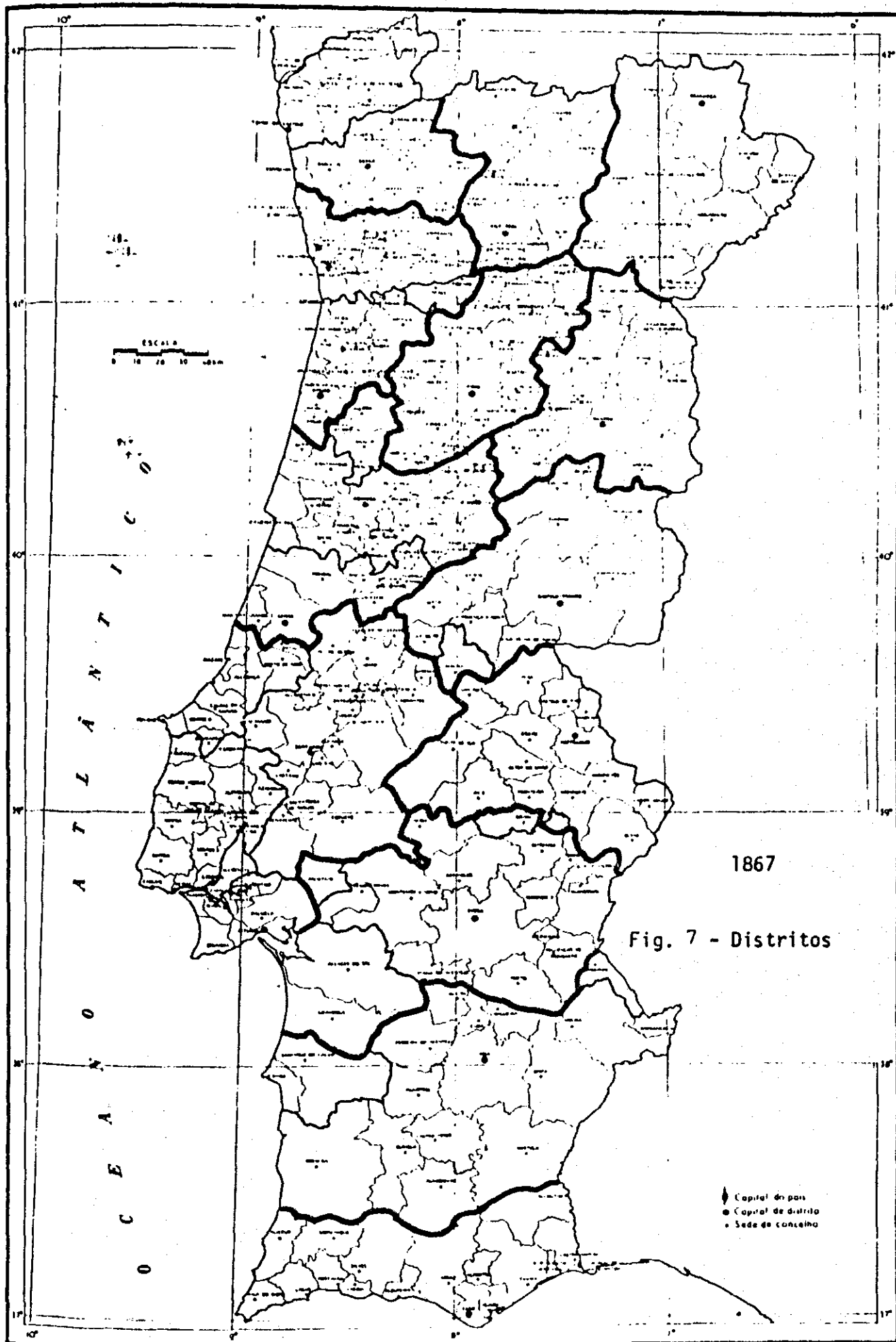
1835

Fig. 5 - Províncias e Distritos

- ◆ Capital do país
- Capital de distrito
- Sede de concelho



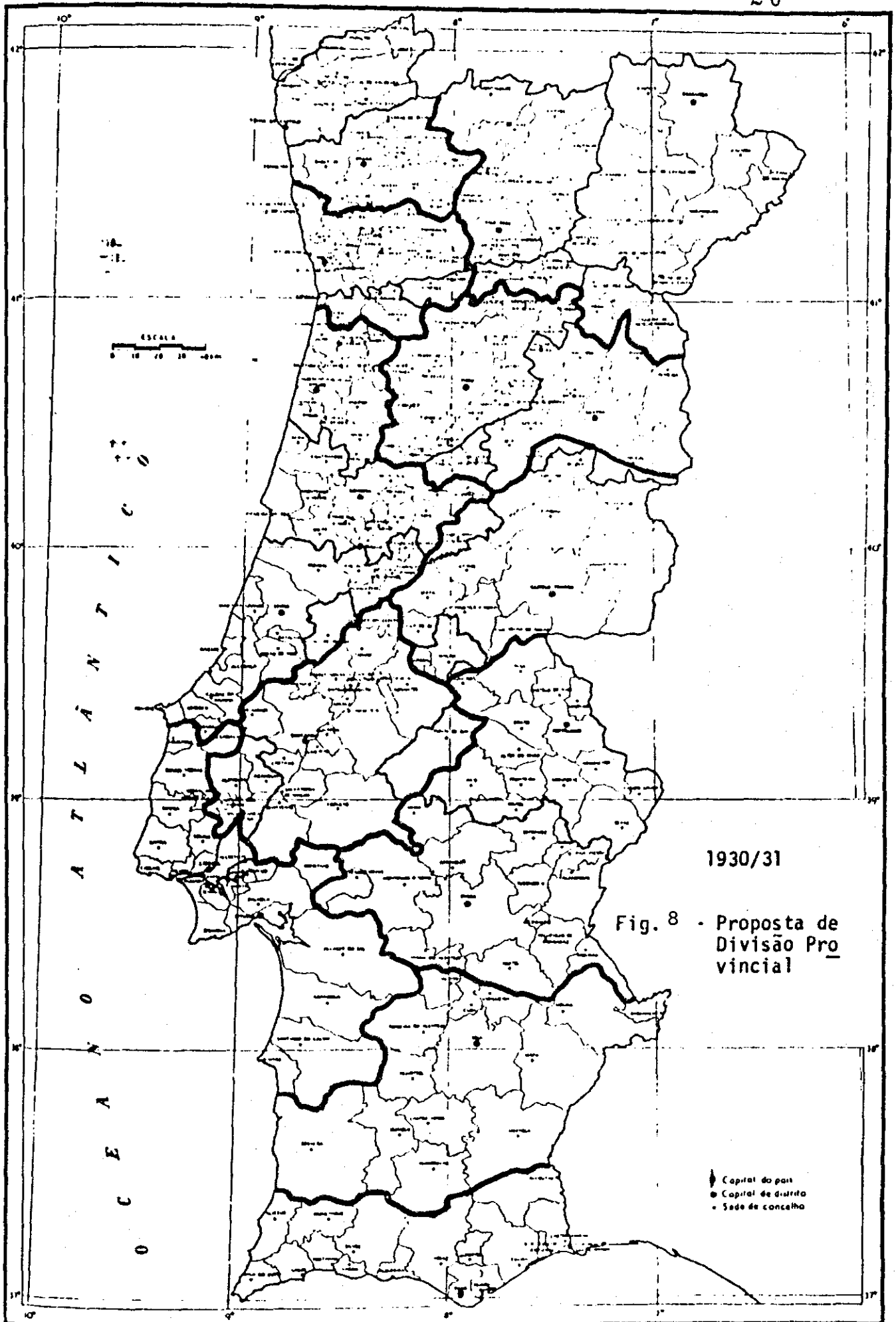
1836
Fig. 6 - Distritos



1867

Fig. 7 - Distritos

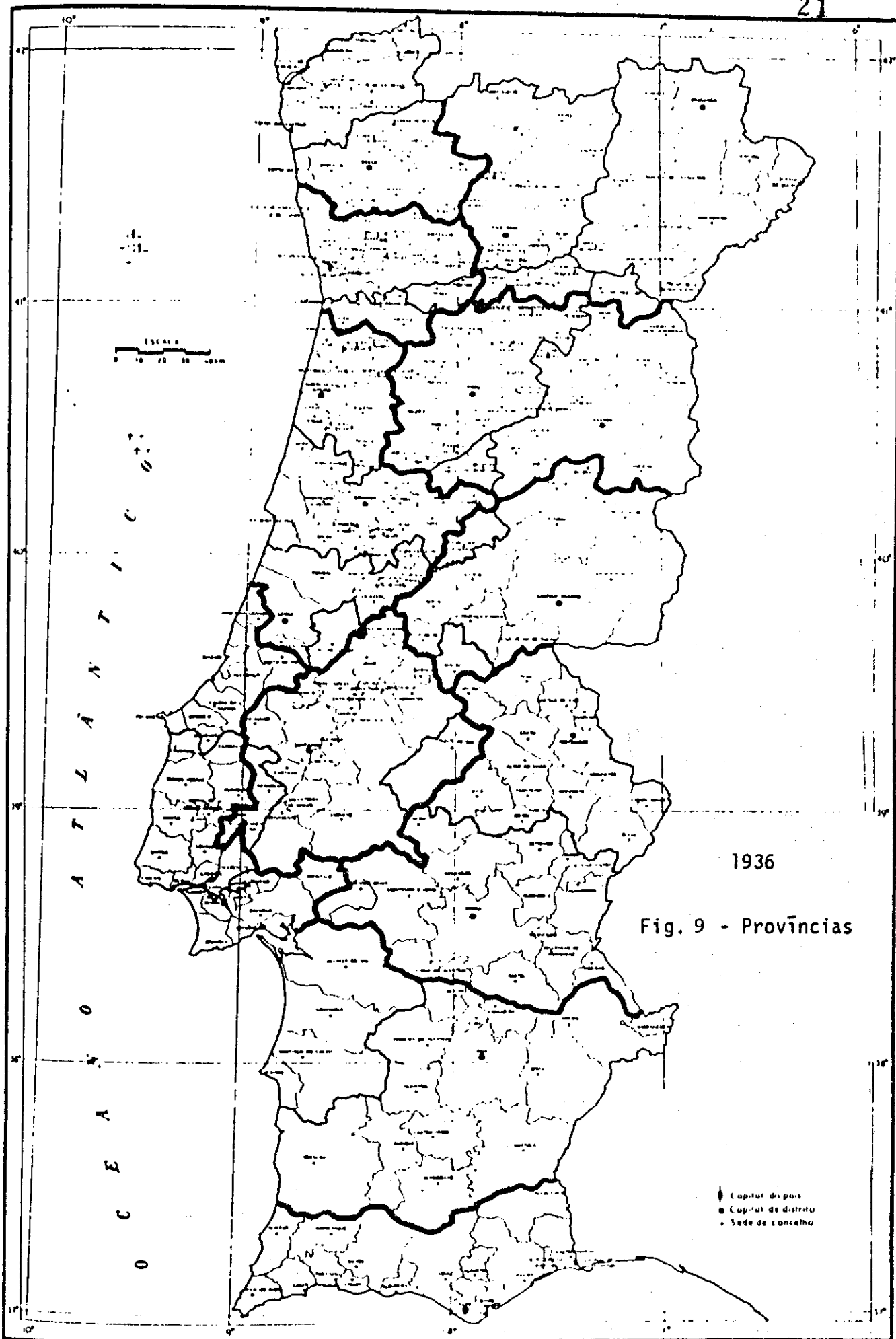
- ◆ Capital do país
- Capital de distrito
- Sede de concelho



1930/31

Fig. 8 - Proposta de Divisão Provincial

- ◆ Capital do país
- Capital de distrito
- Sede de concelho



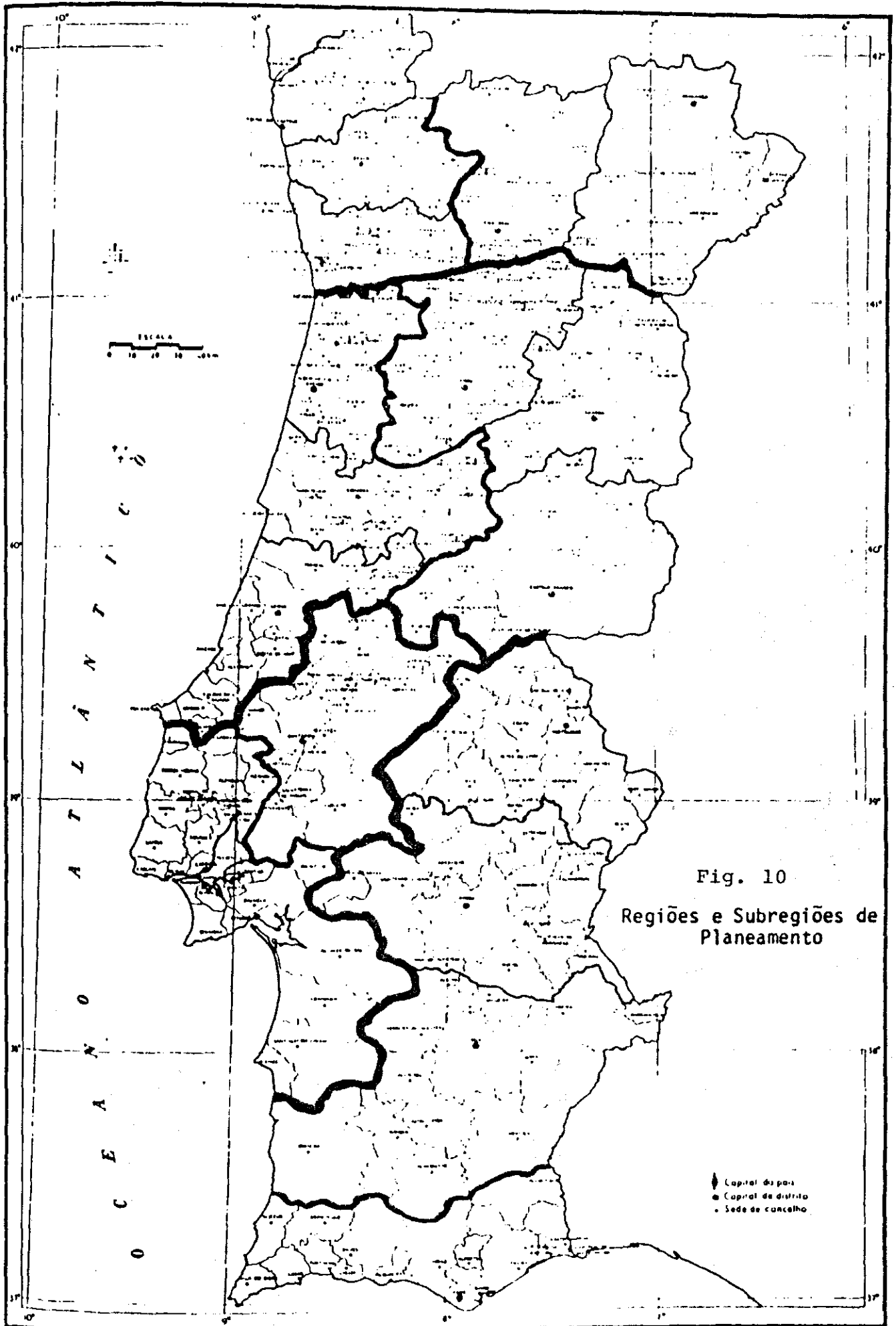
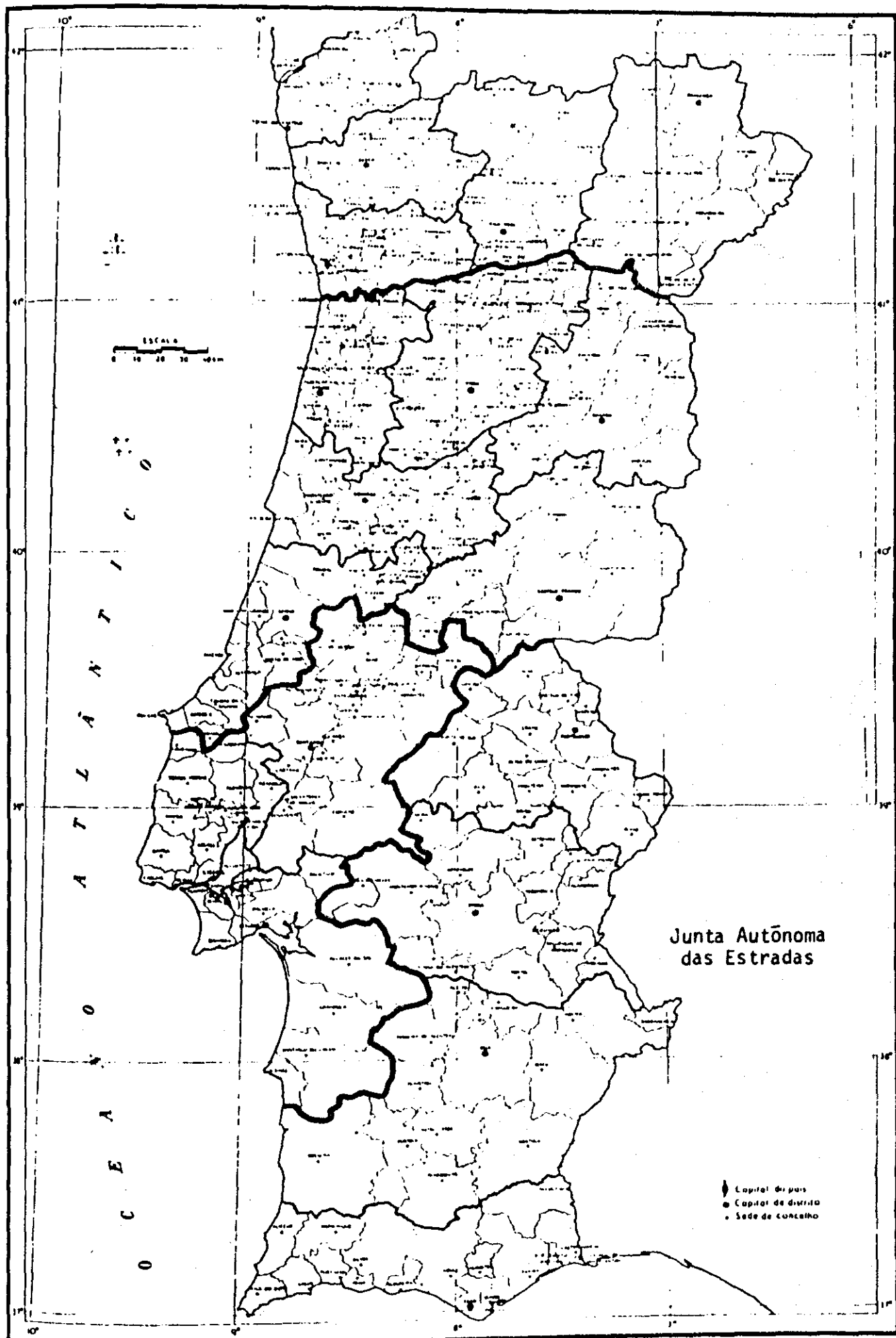


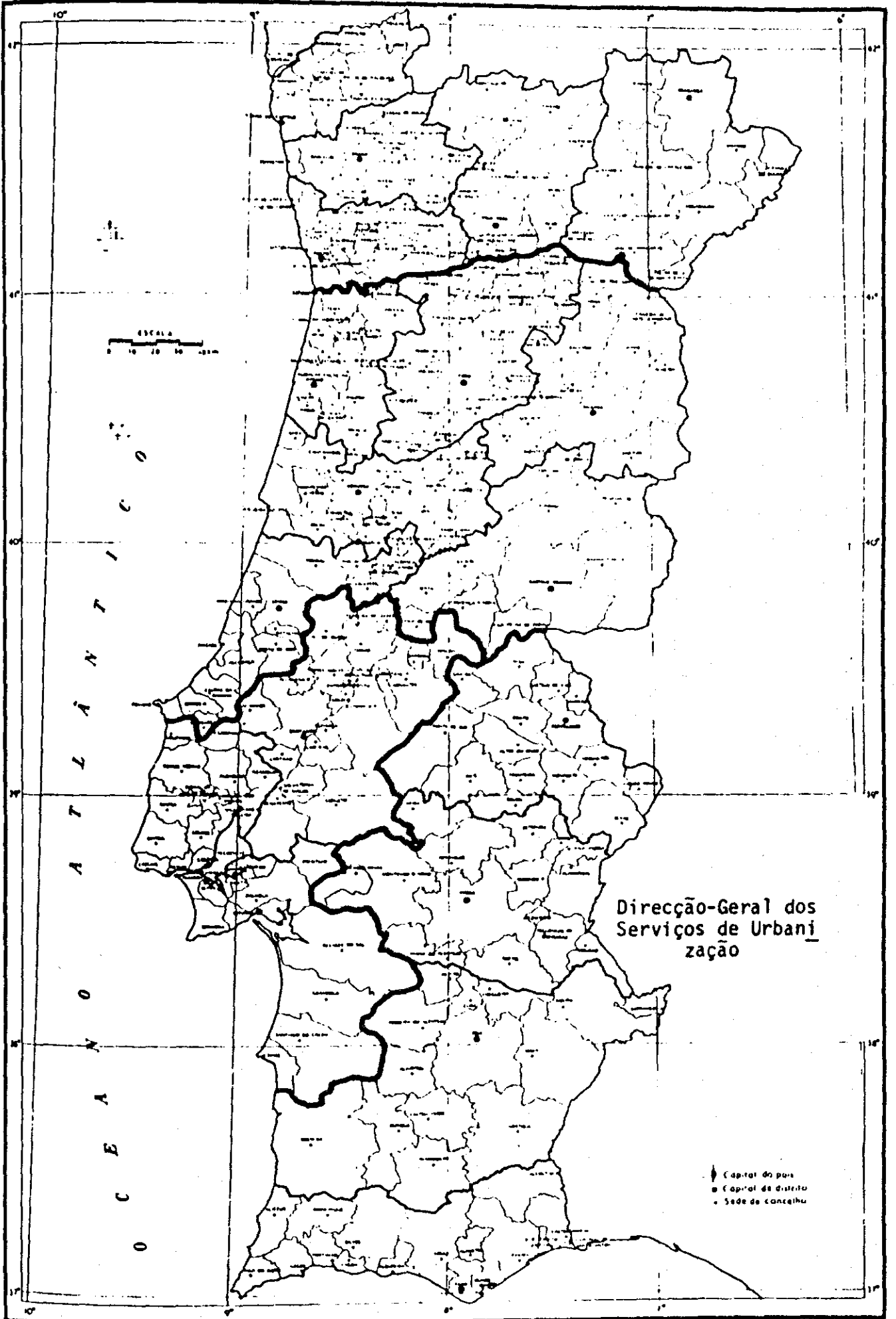
Fig. 10
Regiões e Subregiões de Planeamento

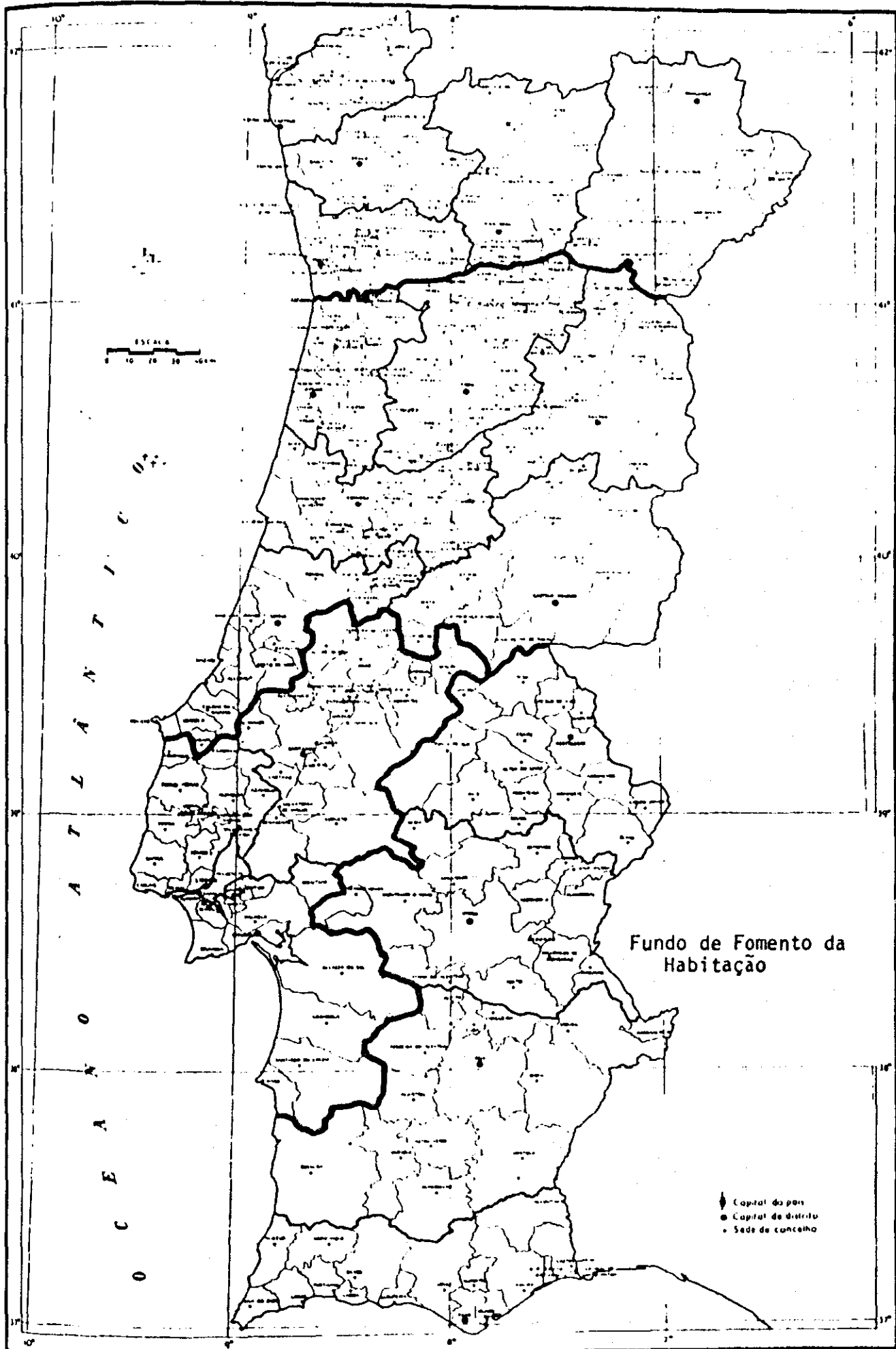
- ◆ Capital do país
- Capital do distrito
- Sede de concelho

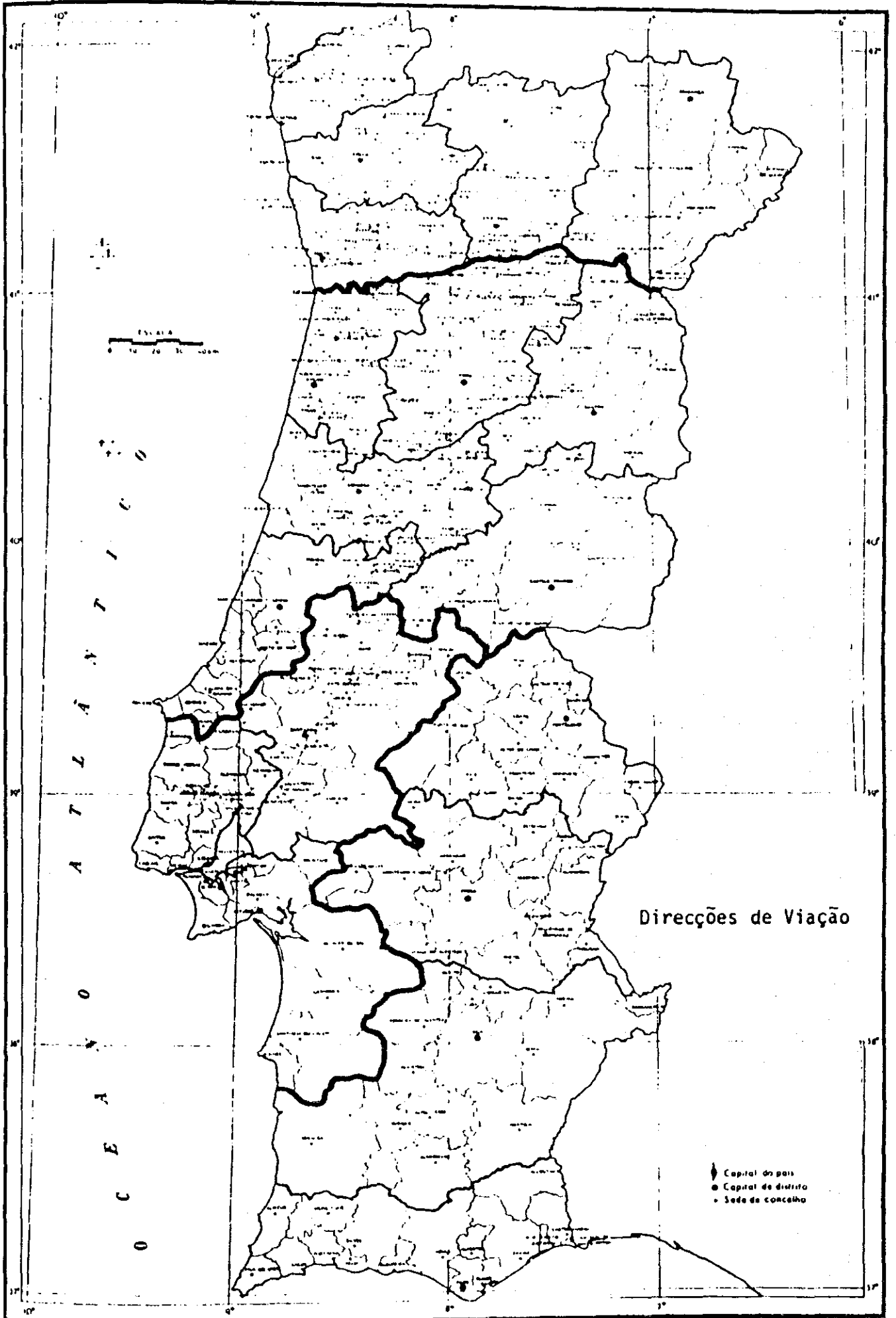
Anexo III

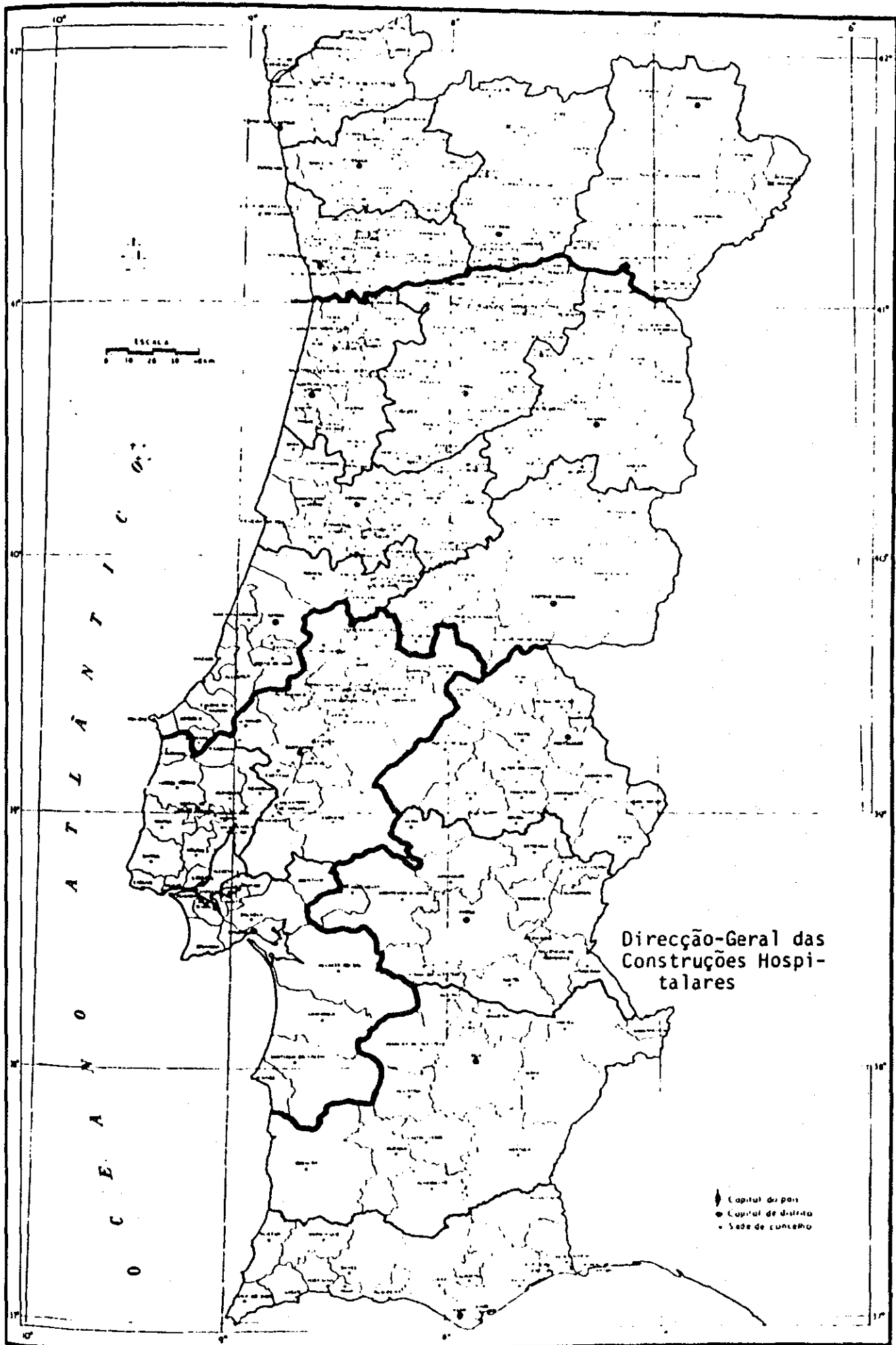












Direcção-Geral das
Construções Hospi-
talares

- ◆ Capital do país
- Capital de distrito
- Sede de centro

DIRECÇÃO-GERAL DAS
CONSTRUÇÕES HOSPITALARES

ESCALA
0 10 20 30 40 50 60 70 80 90 100 110 120 130 140 150 160 170 180 190 200 km

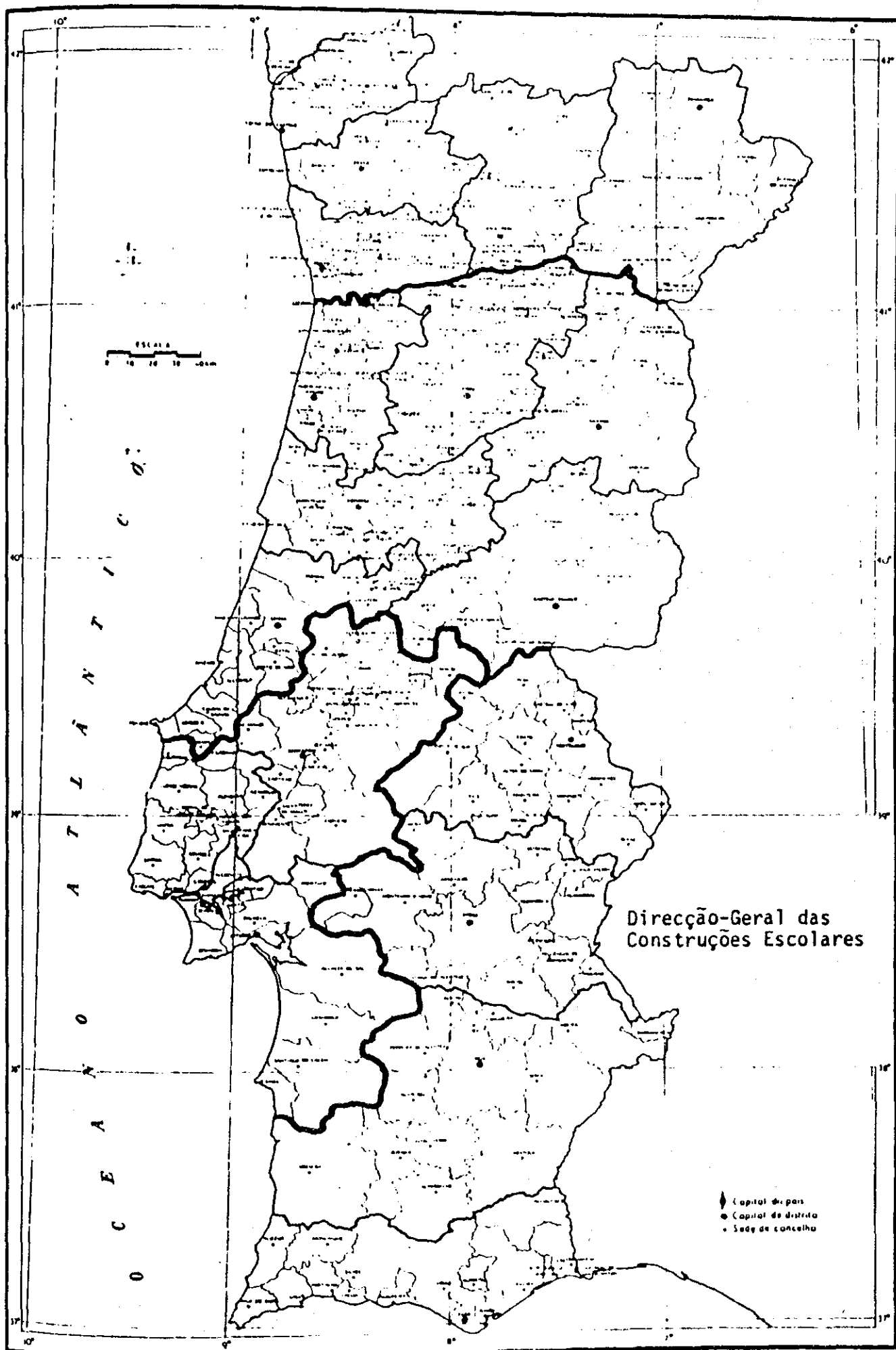
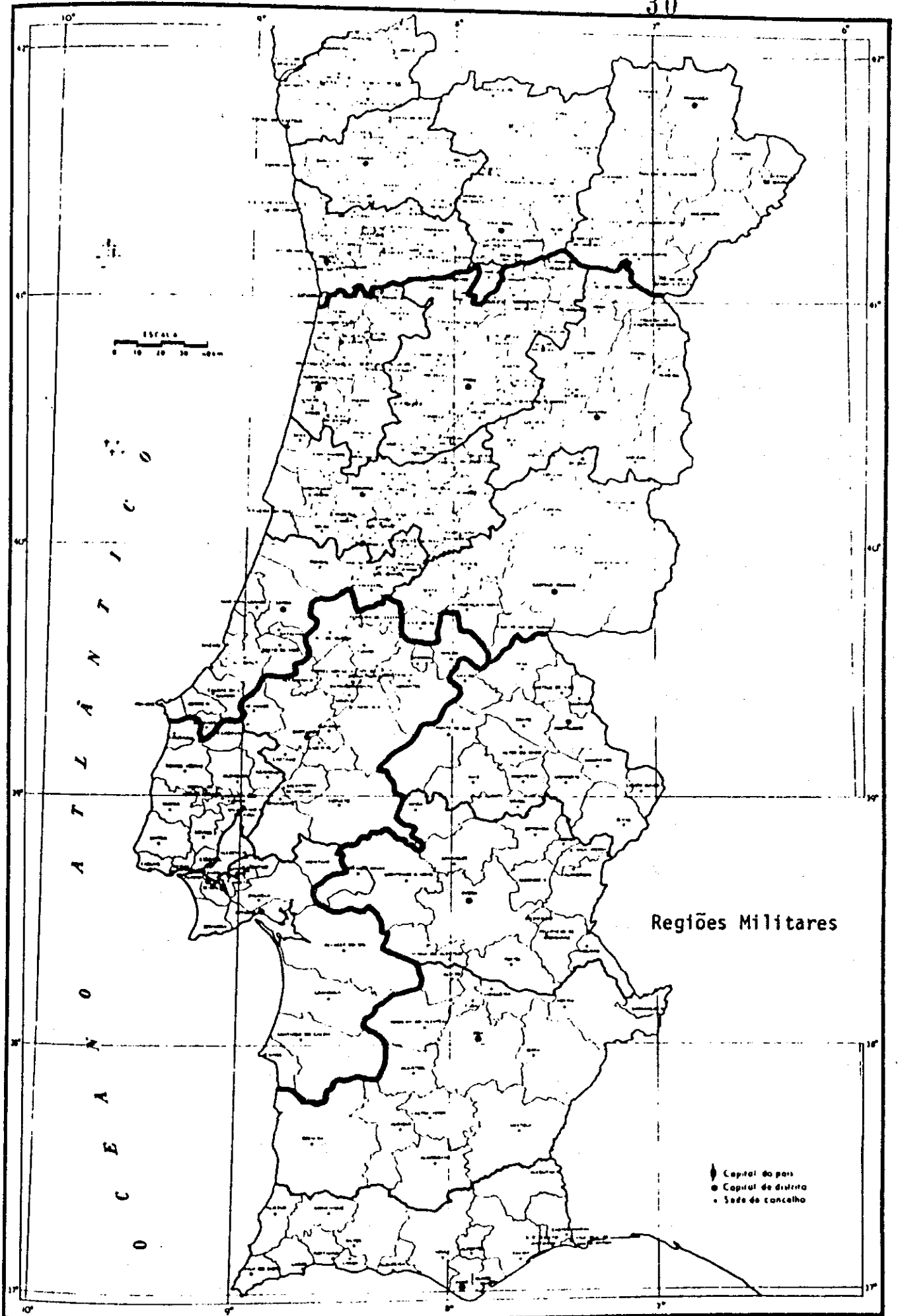
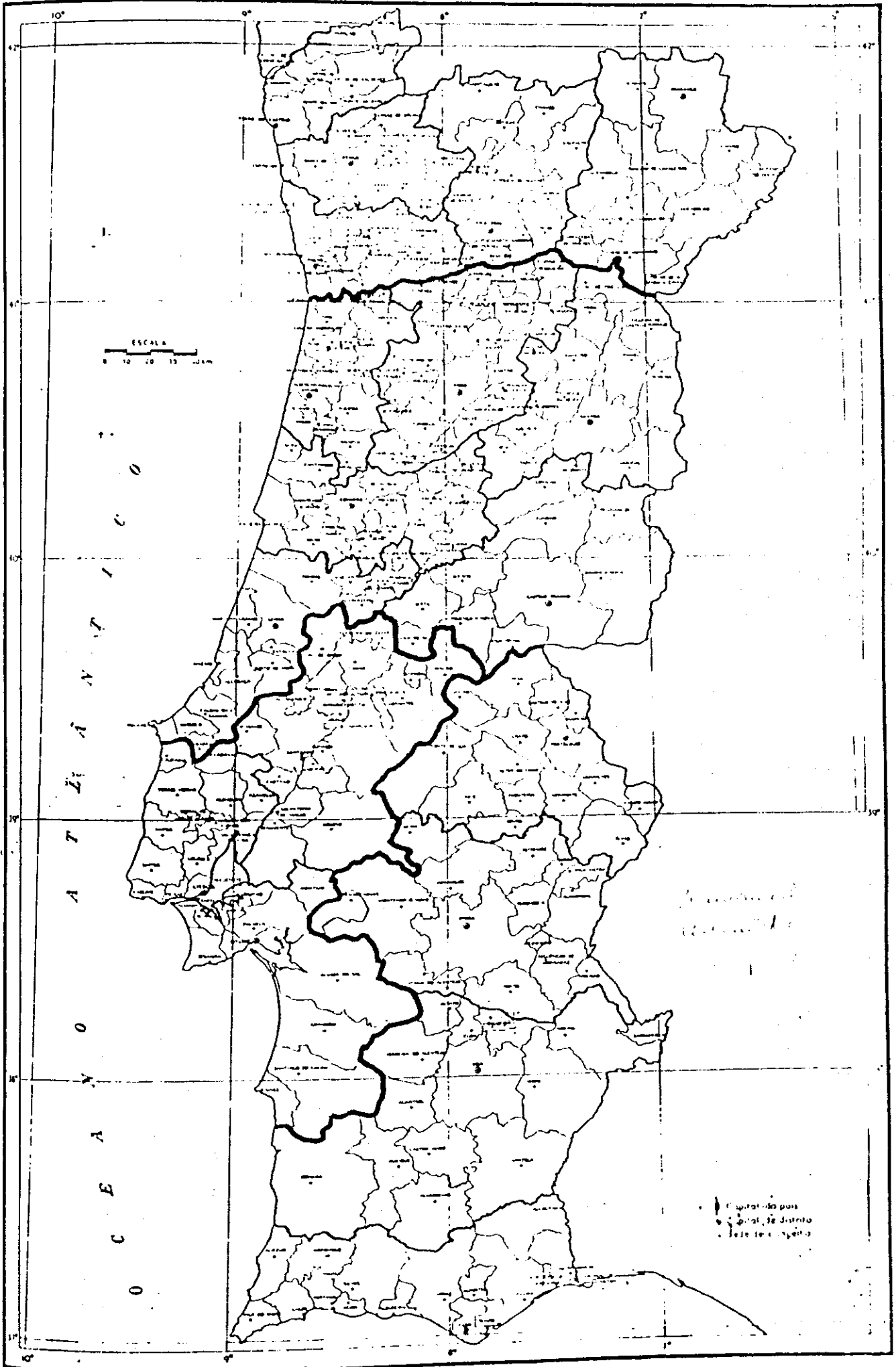
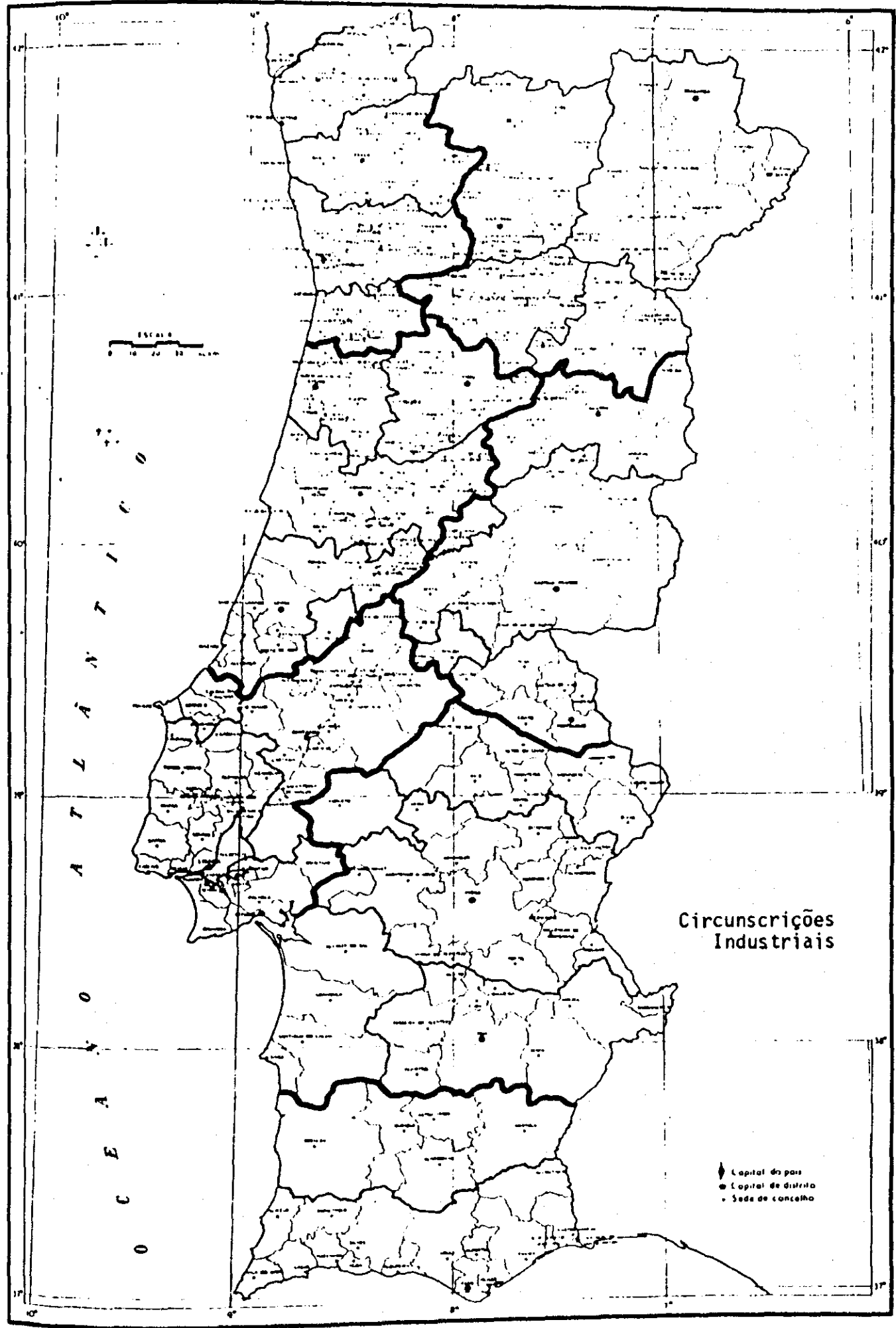


Fig. 7

30

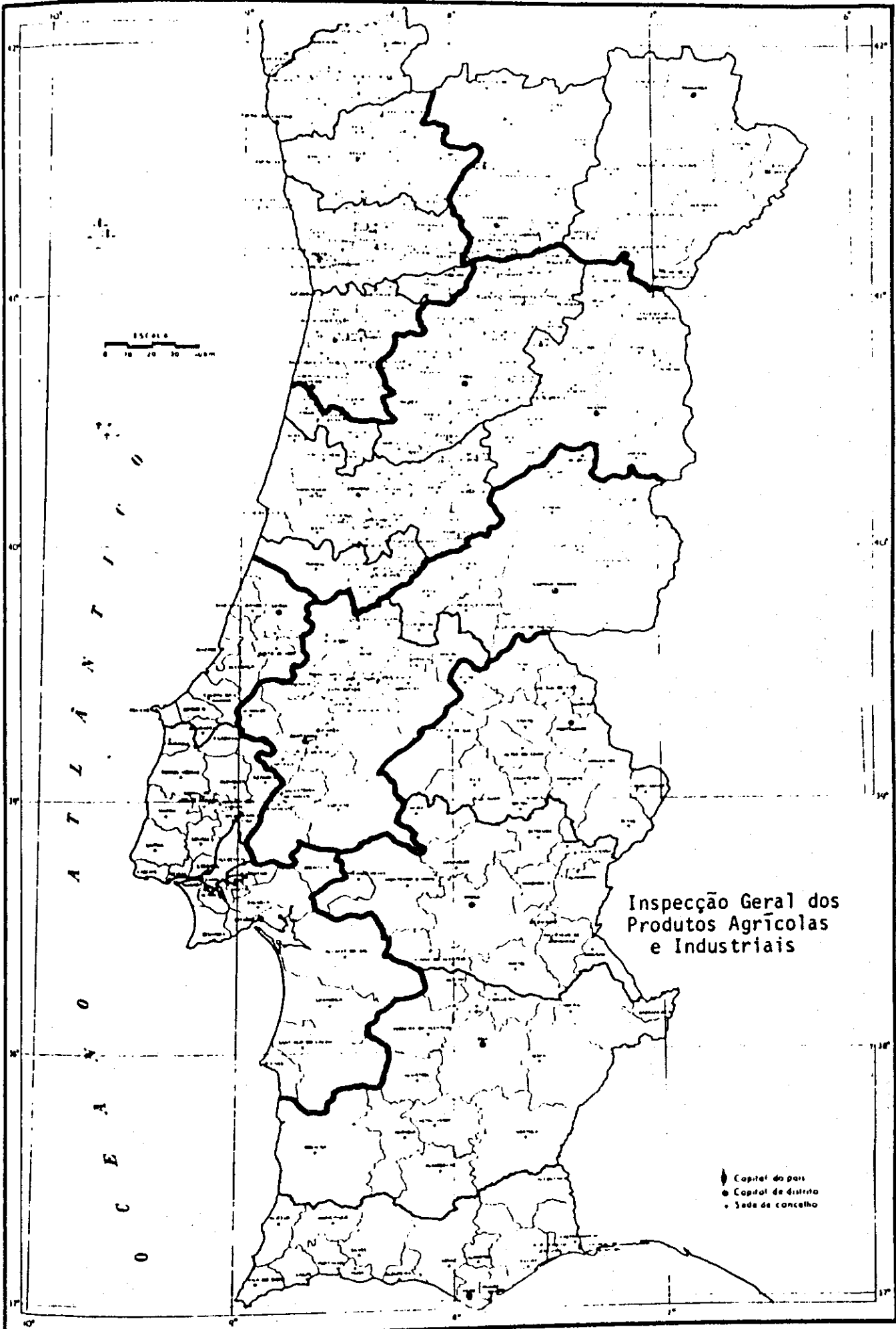


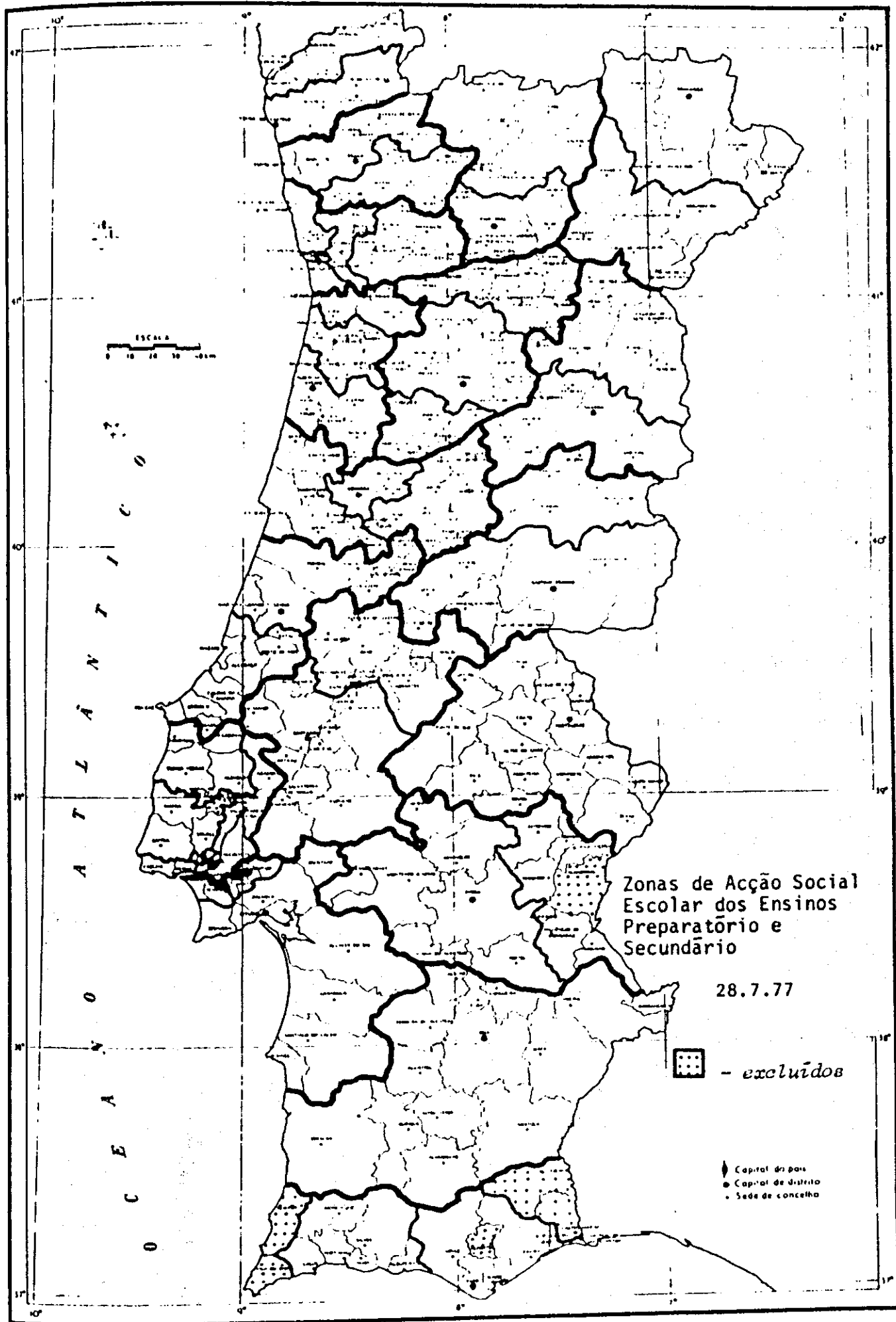


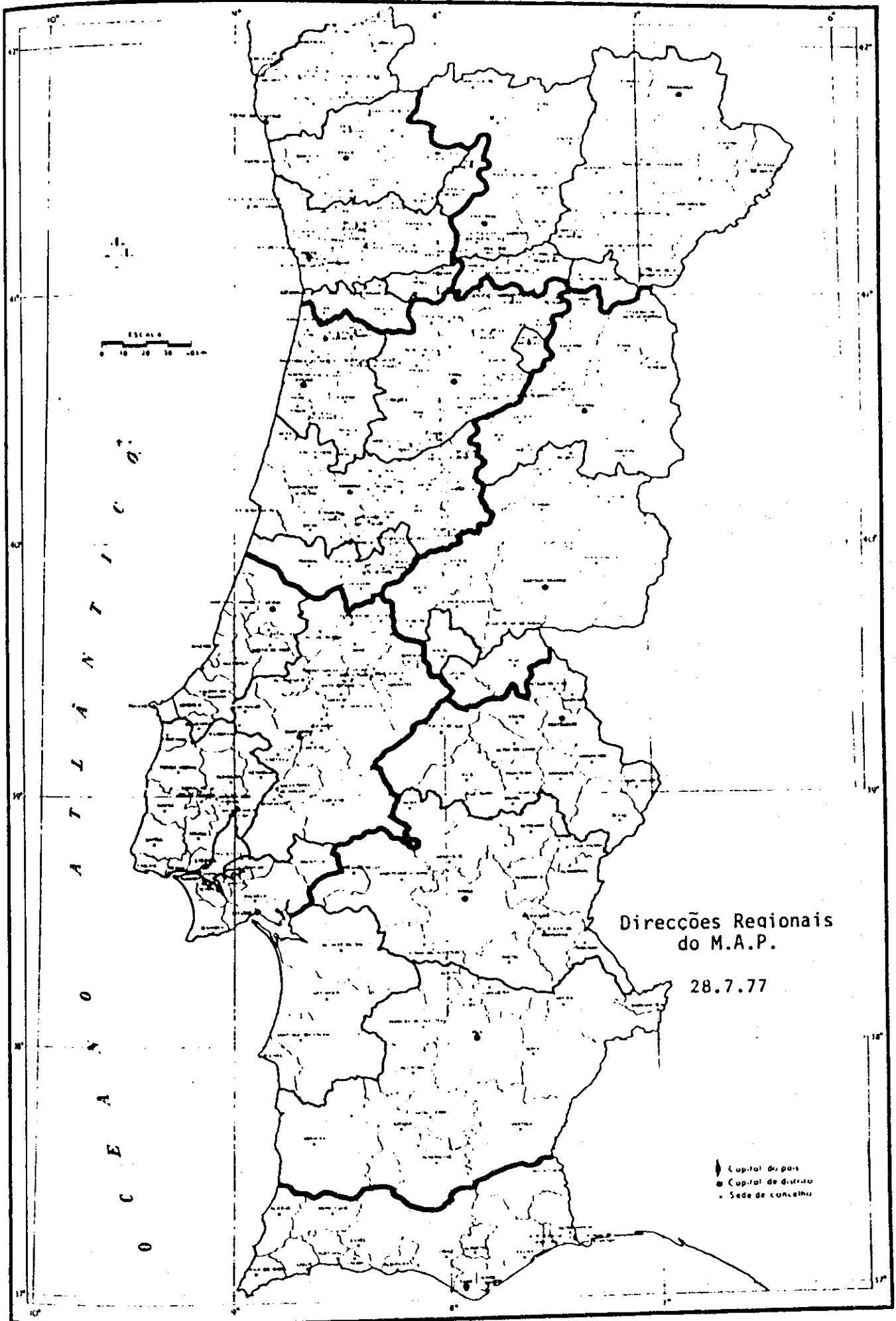


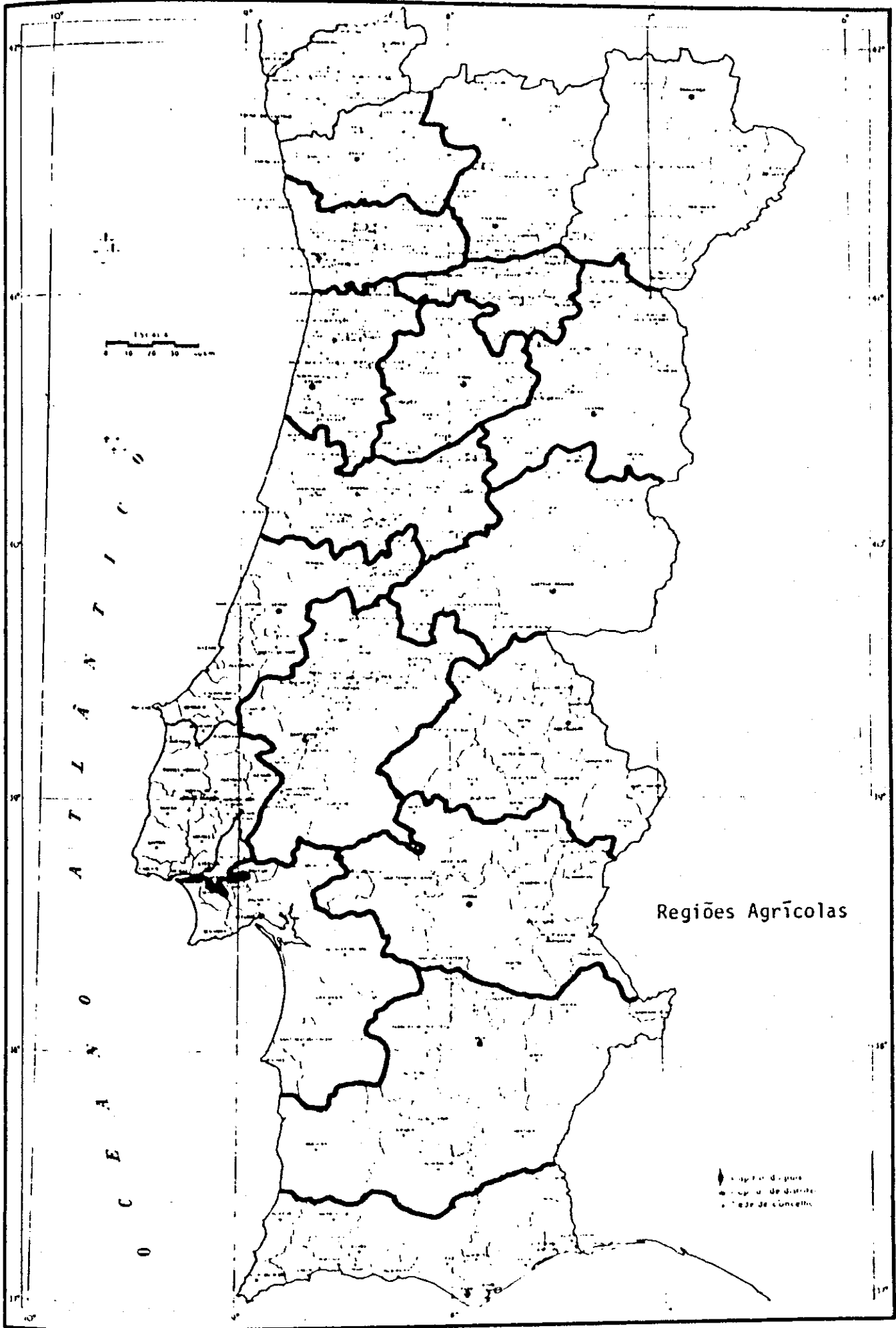
Circunscrições Industriais

- ◆ Capital do país
- Capital de distrito
- Sede de concelho





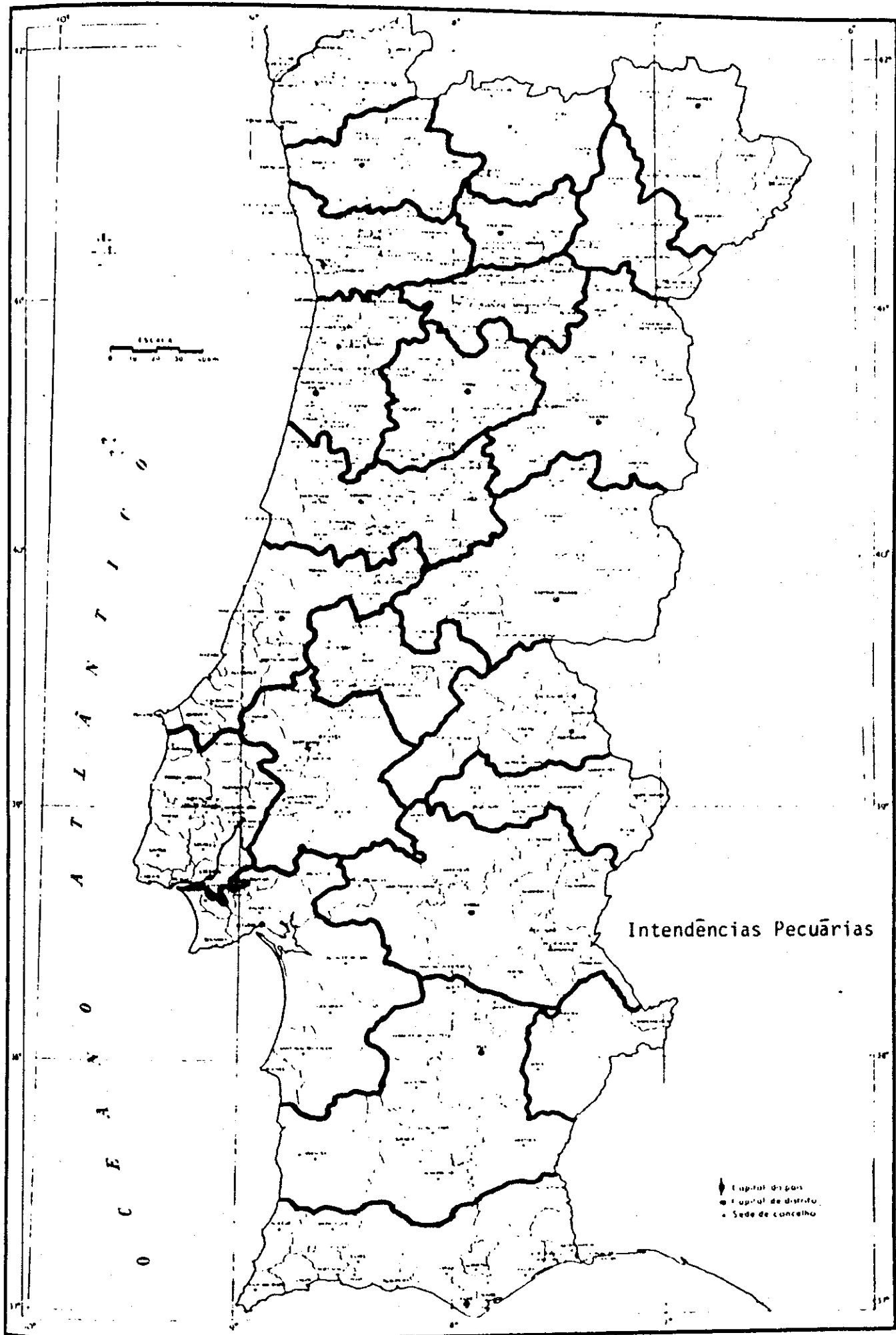


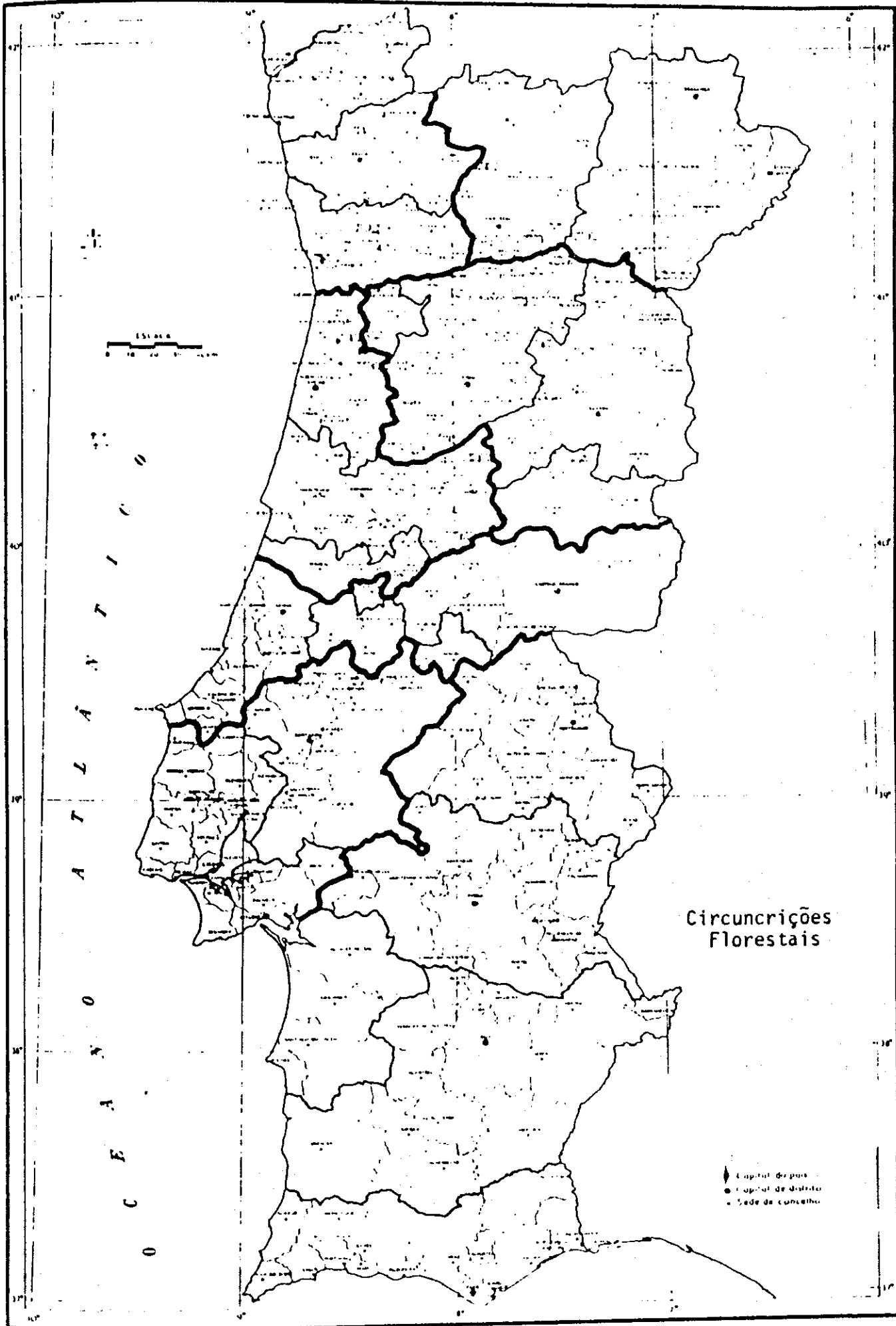


C
E
A
R
Á

Regiões Agrícolas

- ◆ Capital do Estado
- Capital de Distrito
- Cidade de Concelho

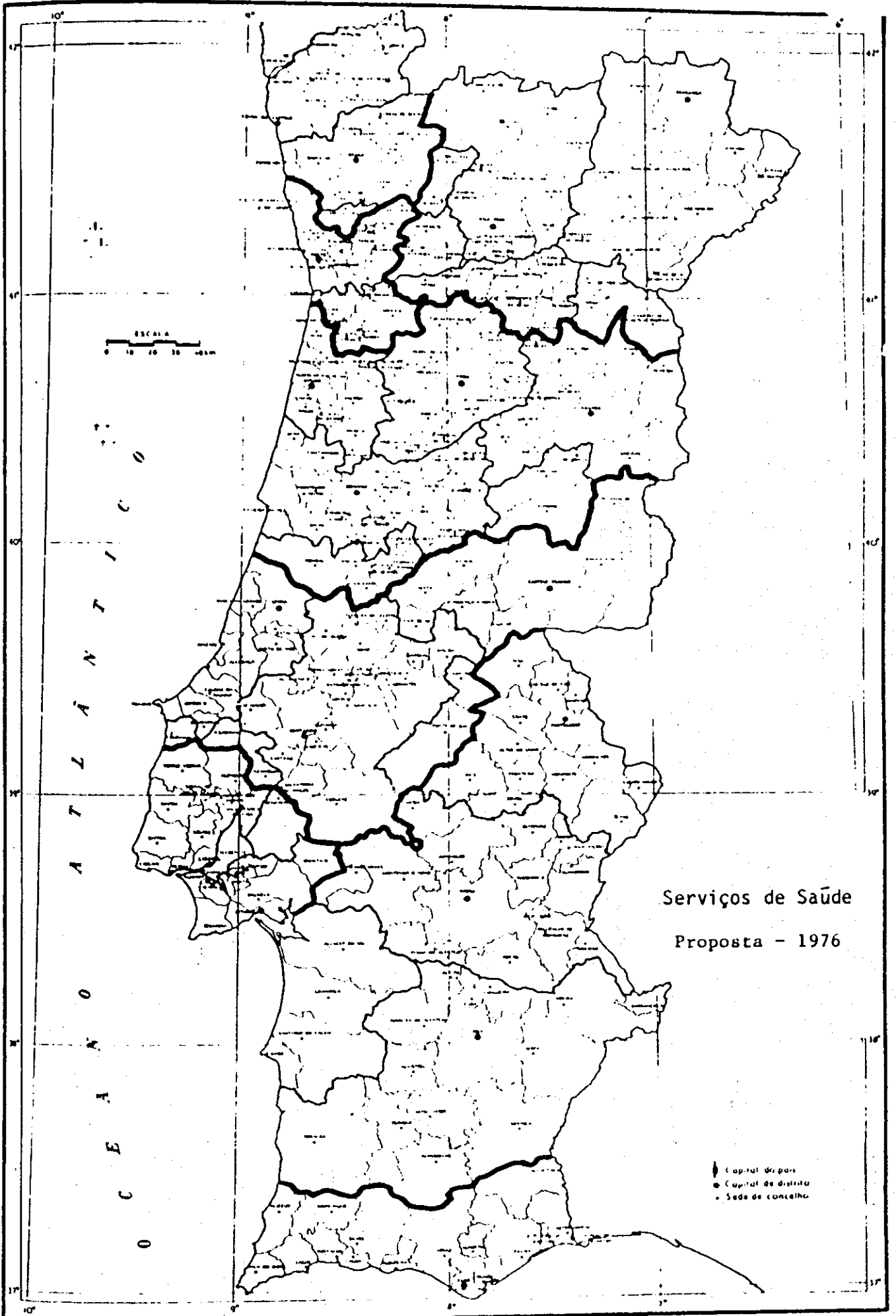


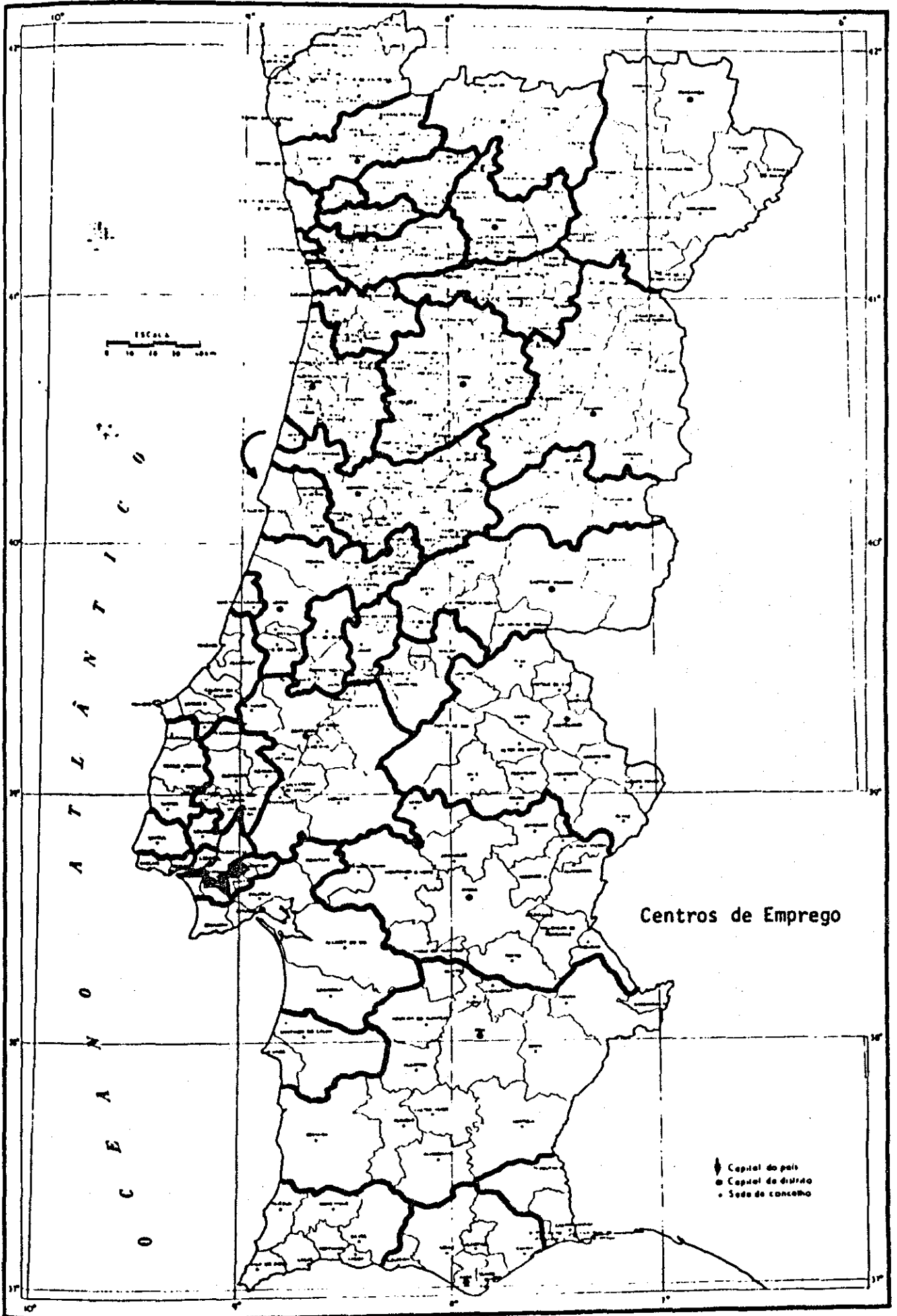


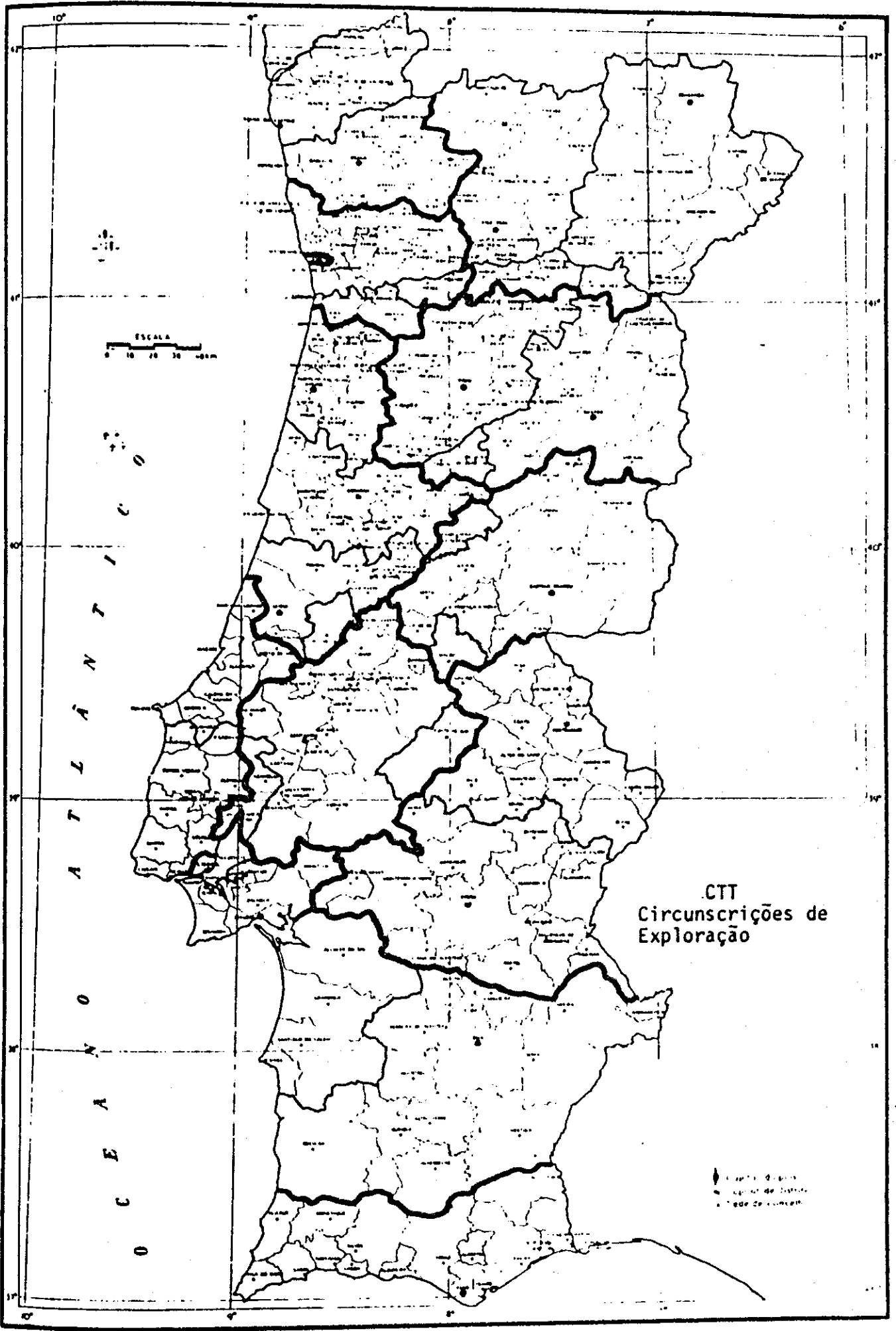
A
Z
O
R
E
S

Circuncrições
Florestais

- Capital de país
- Capital de distrito
- Sede de concelho



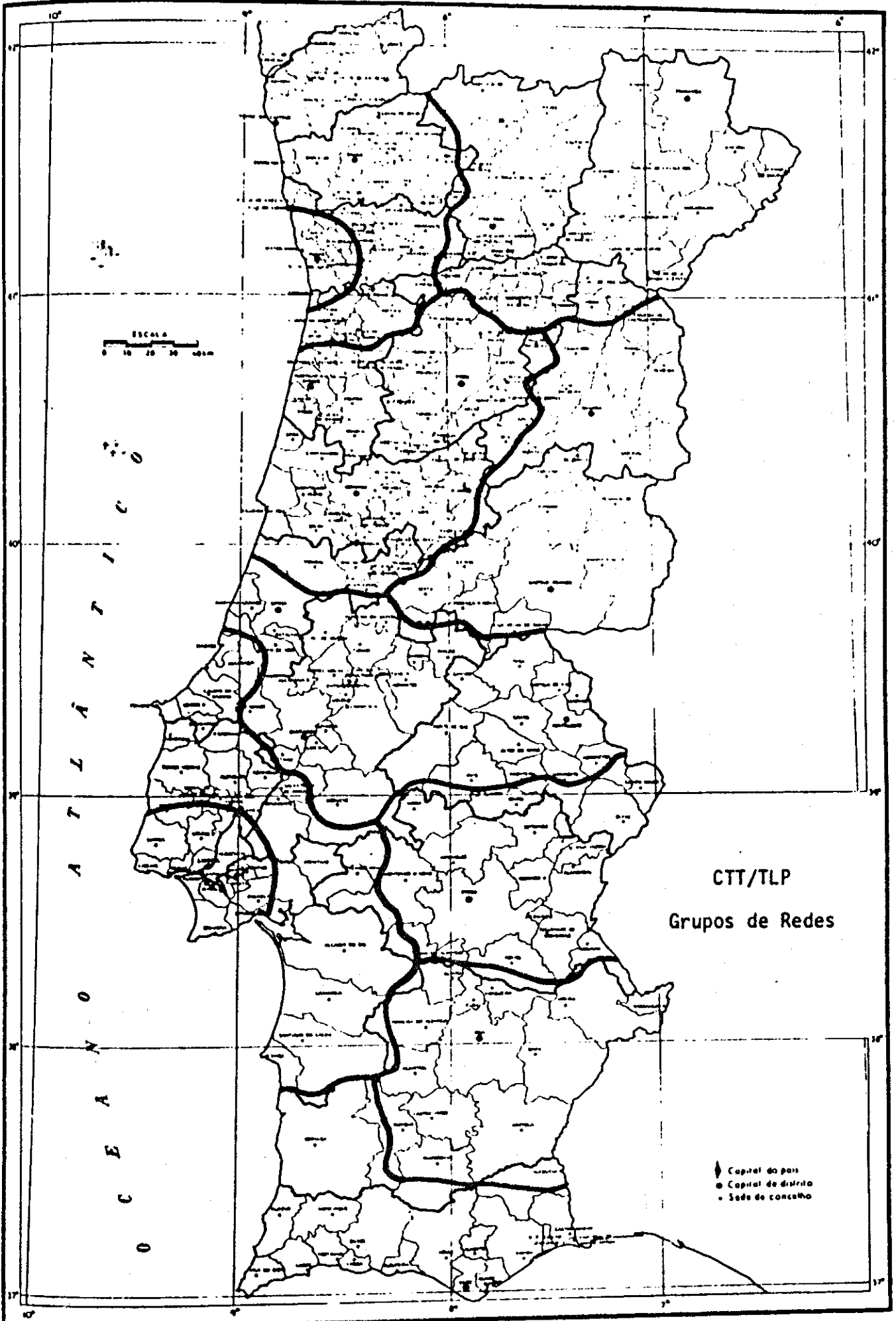


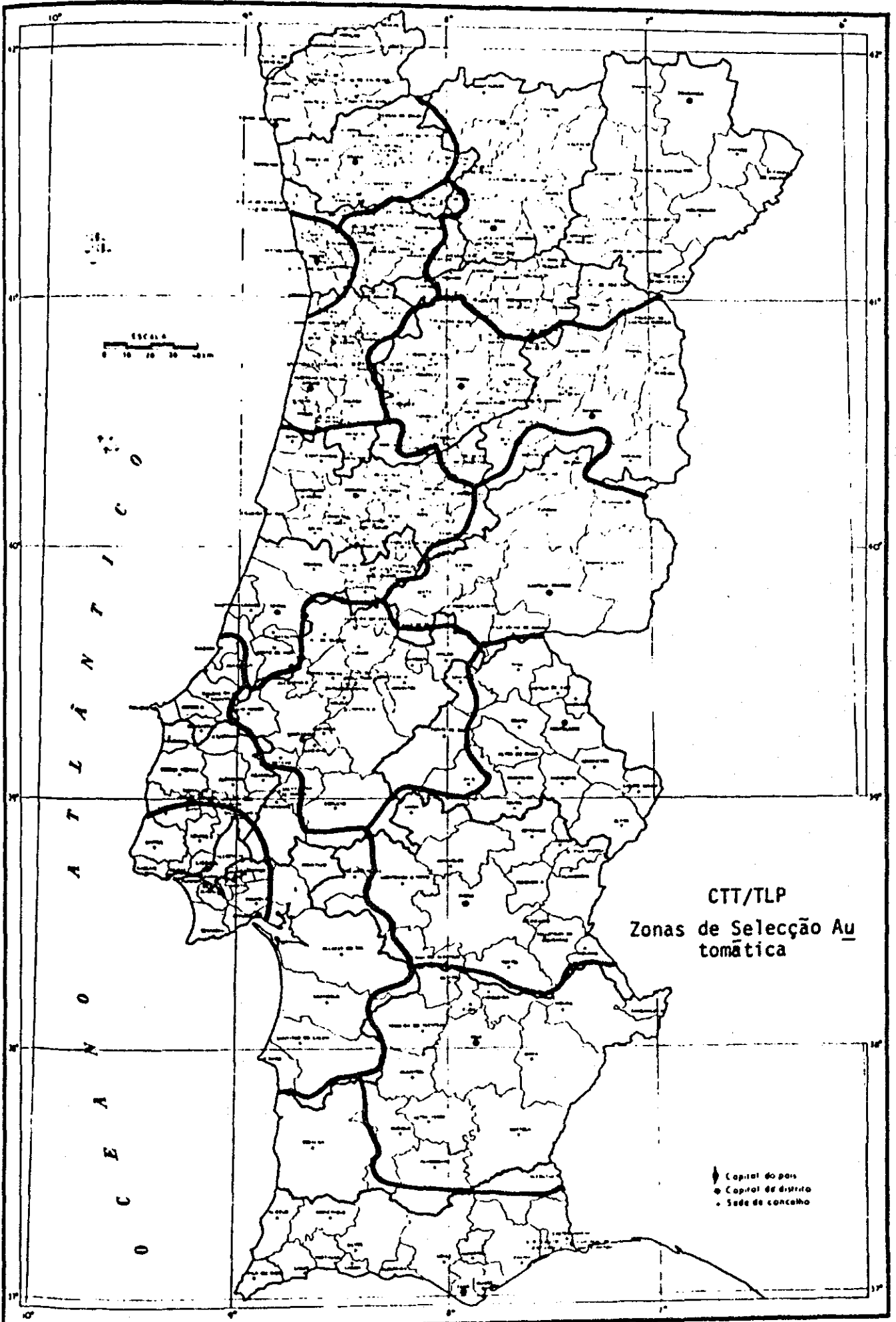


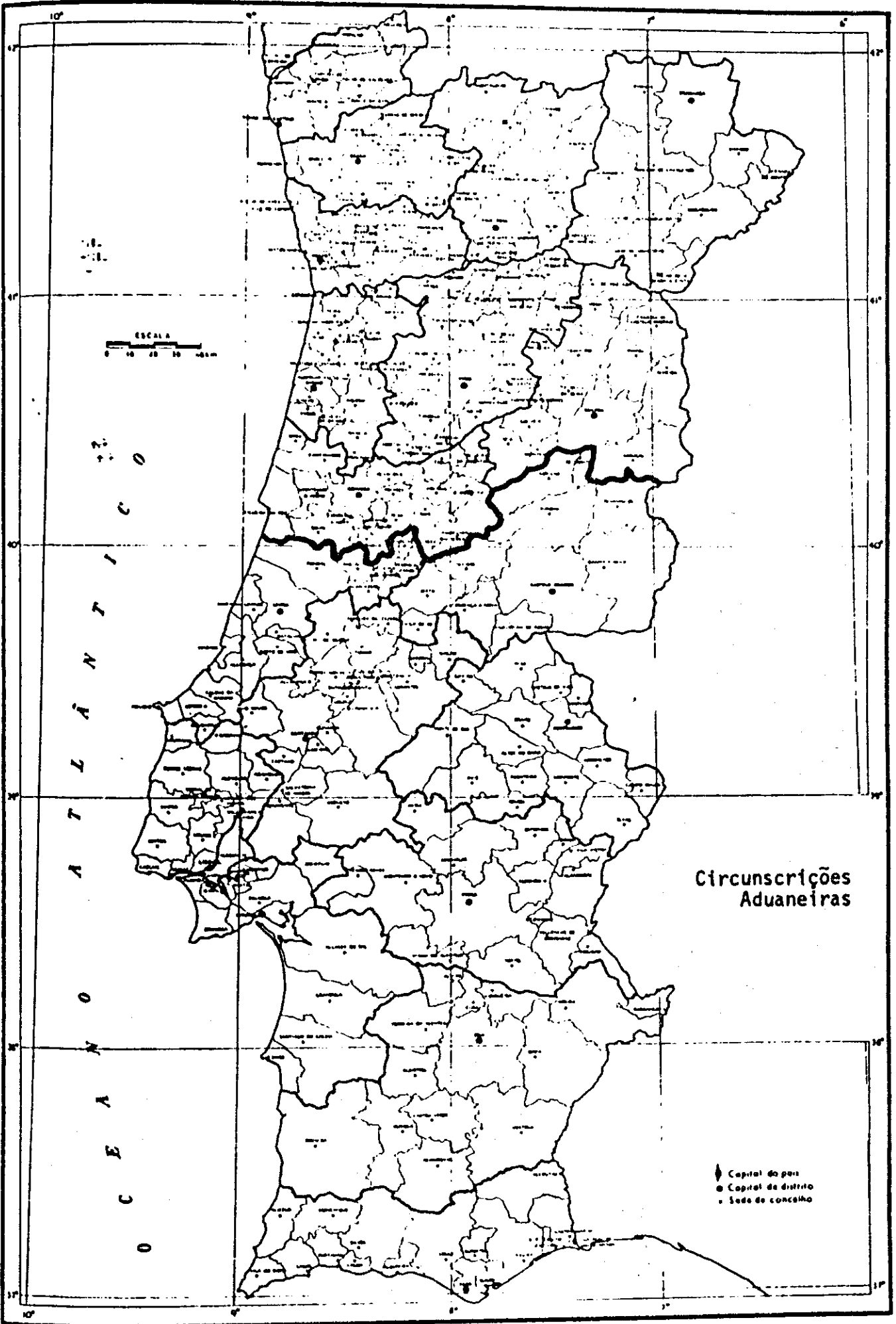
O
 C
 E
 A
 N
 O
 A
 T
 L
 Á
 N
 T
 I
 C
 O

CTT
 Circunscrições de
 Exploração

- ▲ Capital do Distrito
- Capital de CIRCUNSCRIÇÃO
- Cidade de CIRCUNSCRIÇÃO

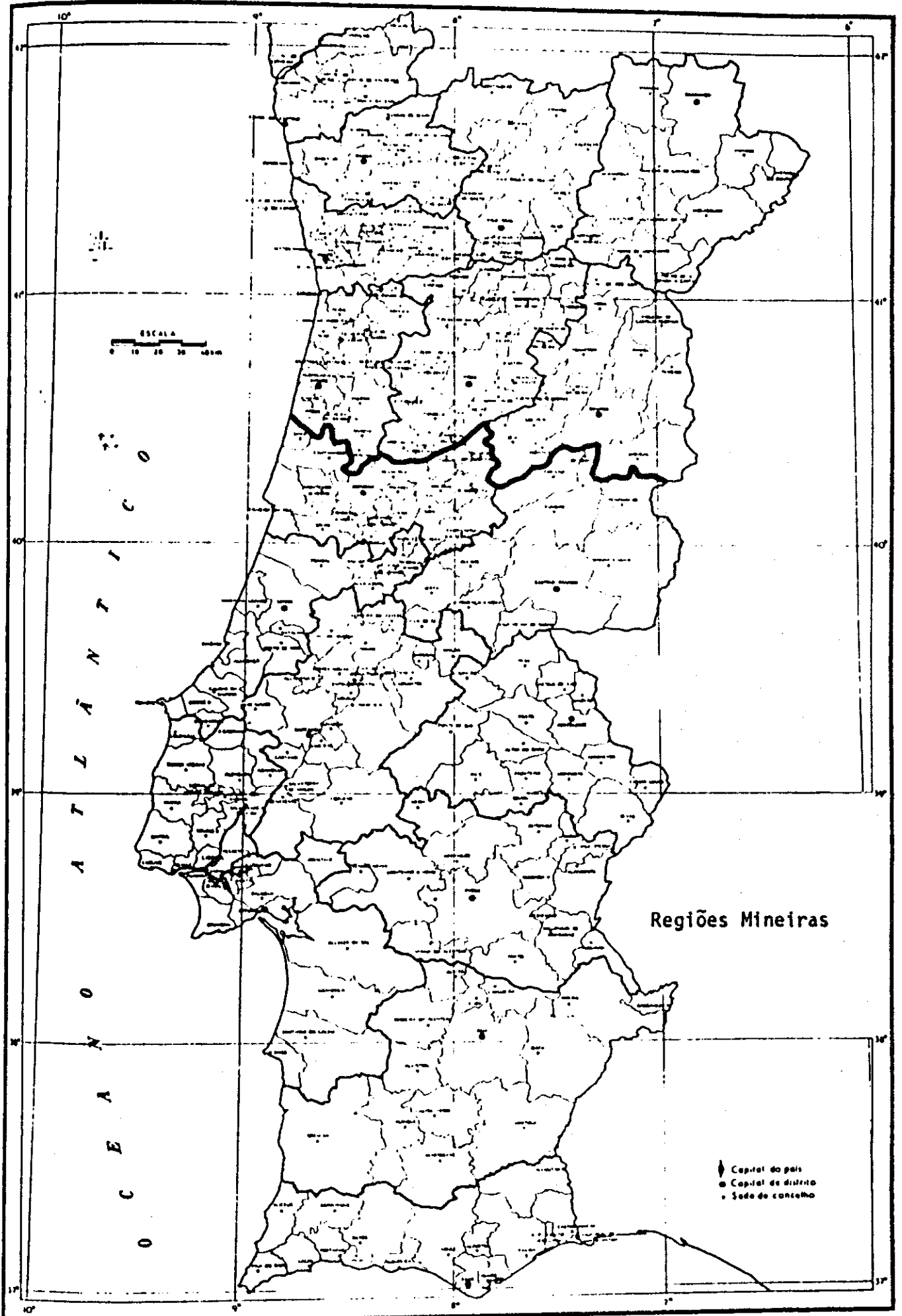


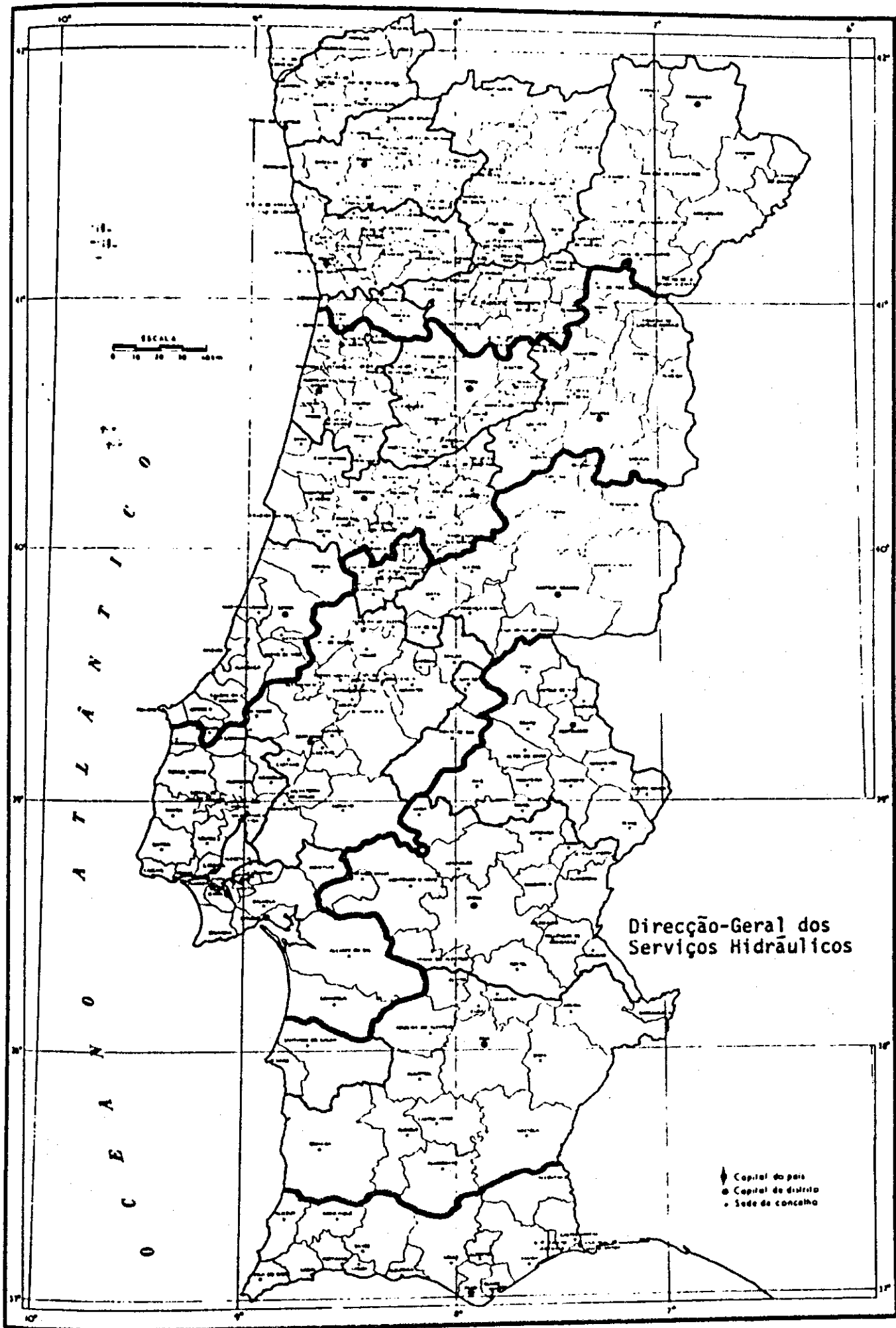


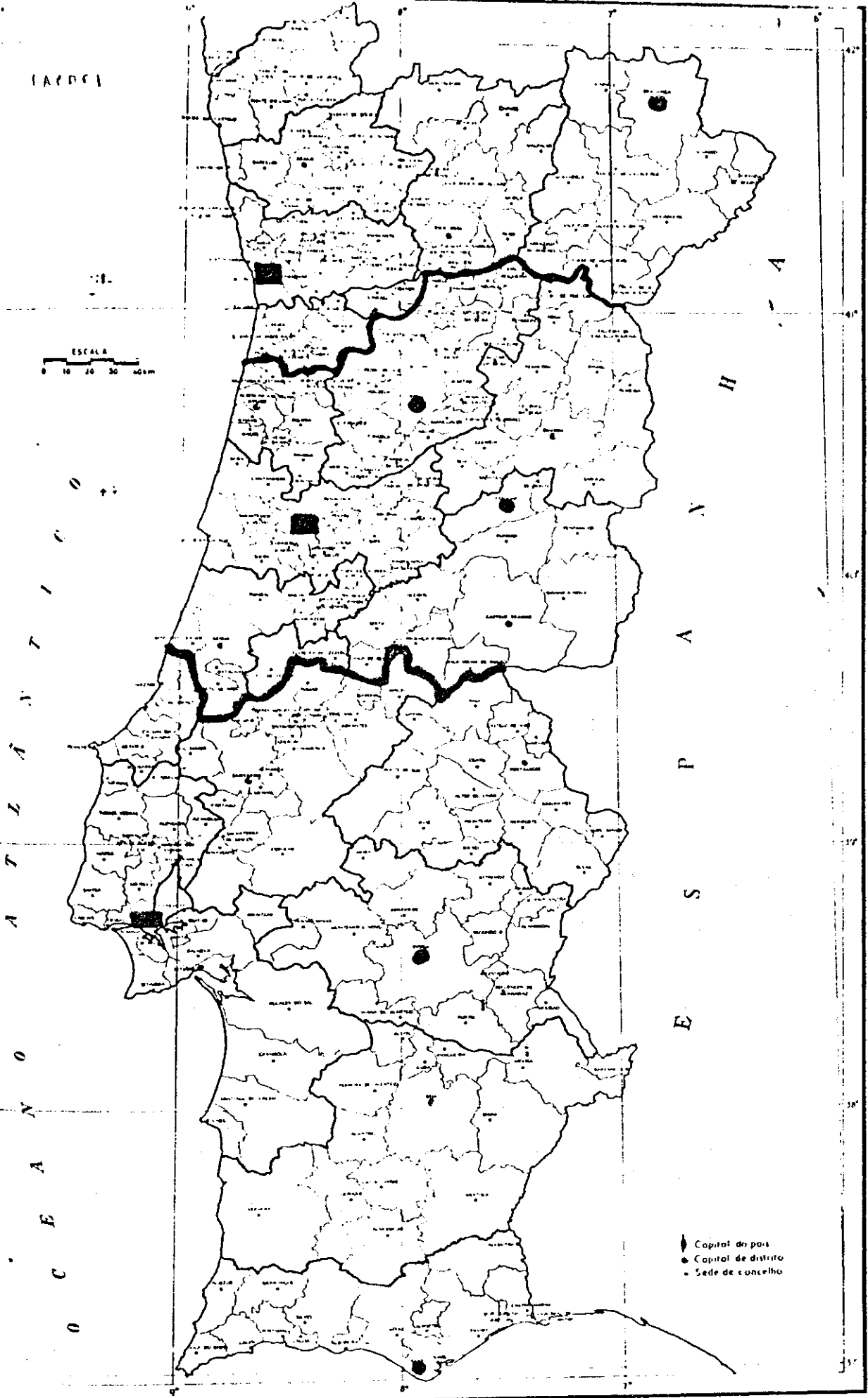


Circunscricões Aduaneiras

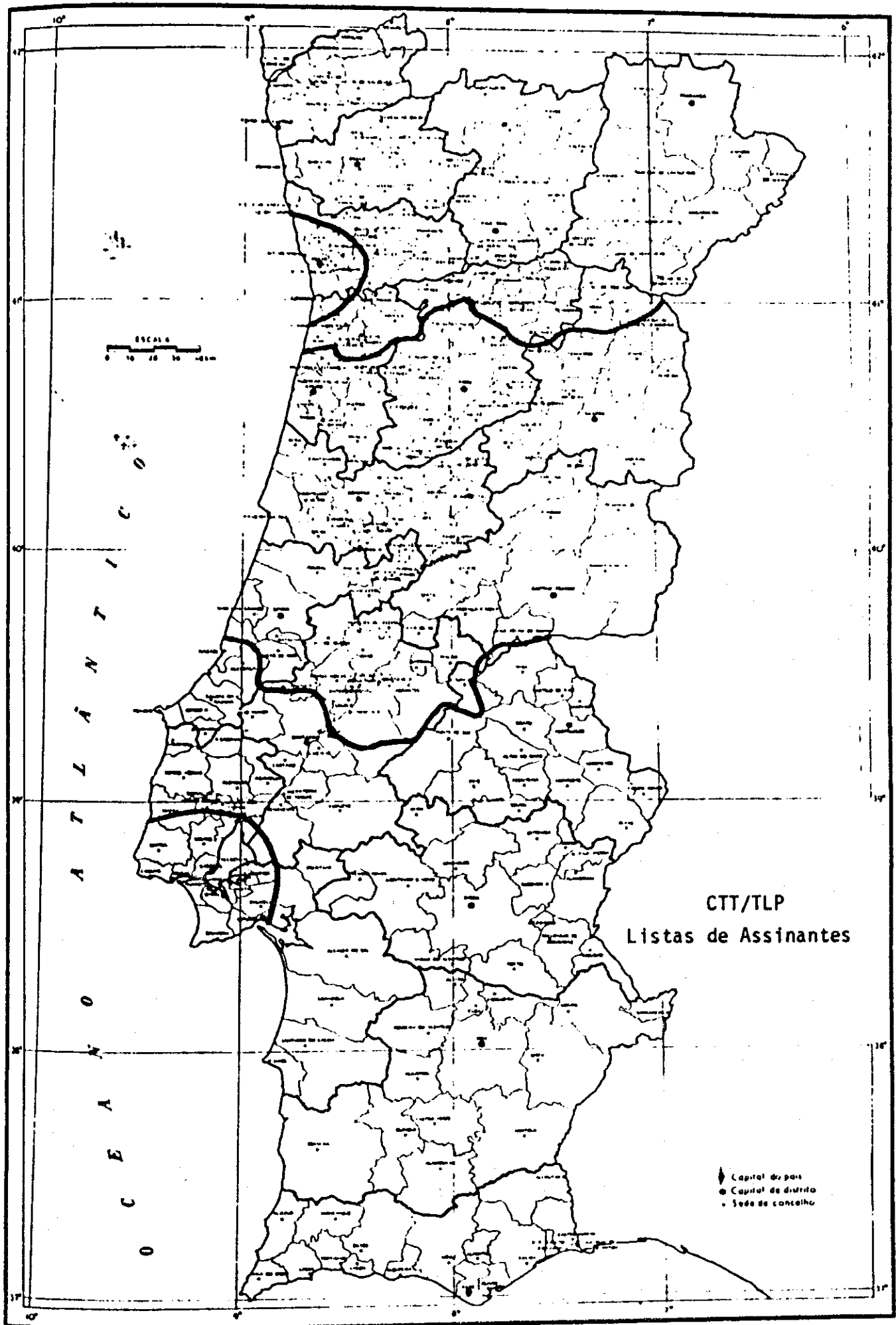
- ◆ Capital do país
- Capital de distrito
- Sede de concelho







- ▣ Capital do país
- Capital de distrito
- Sede de concelho

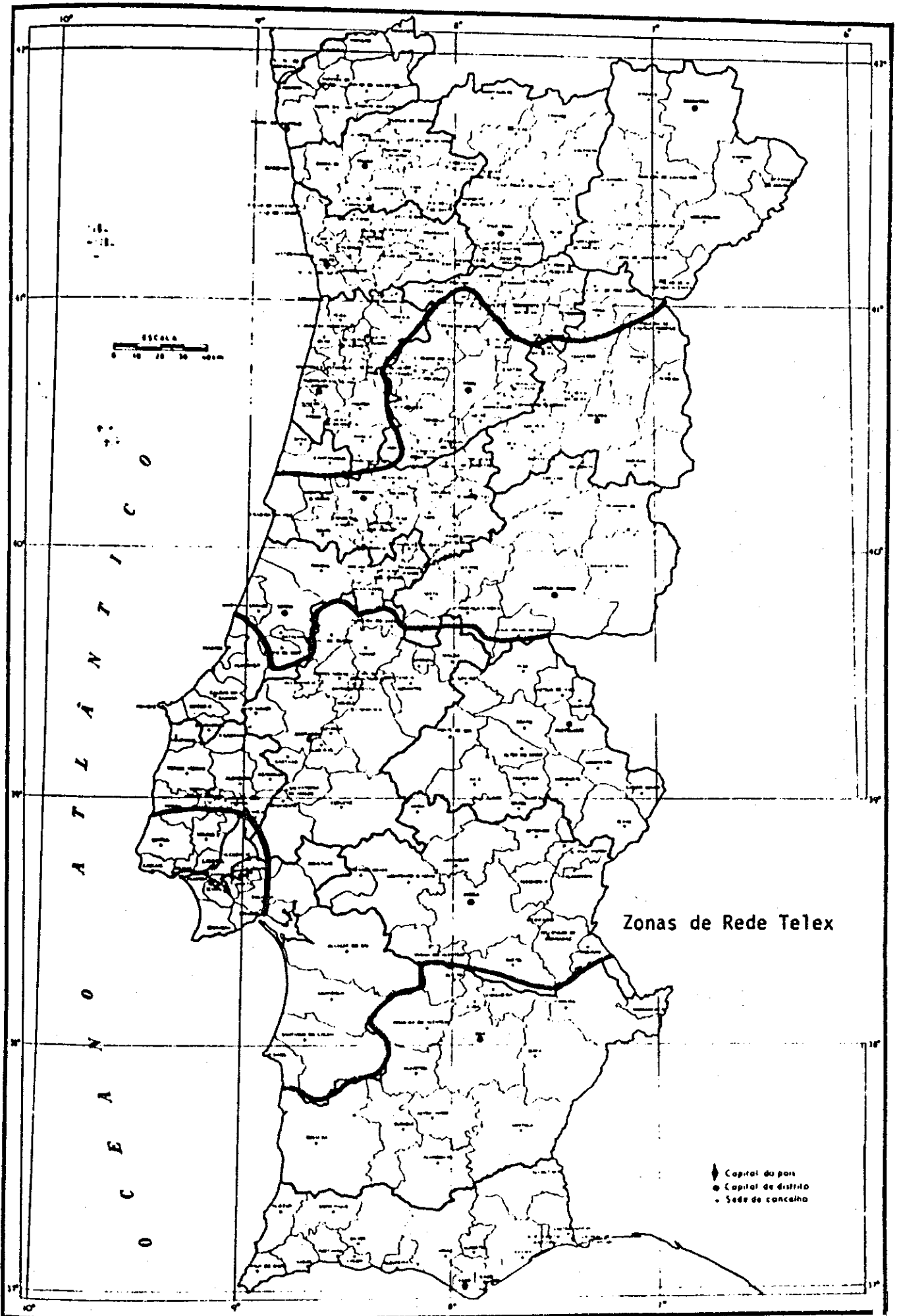


O
 C
 E
 A
 N
 O

 A
 T
 L
 Á
 N
 T
 I
 C
 O

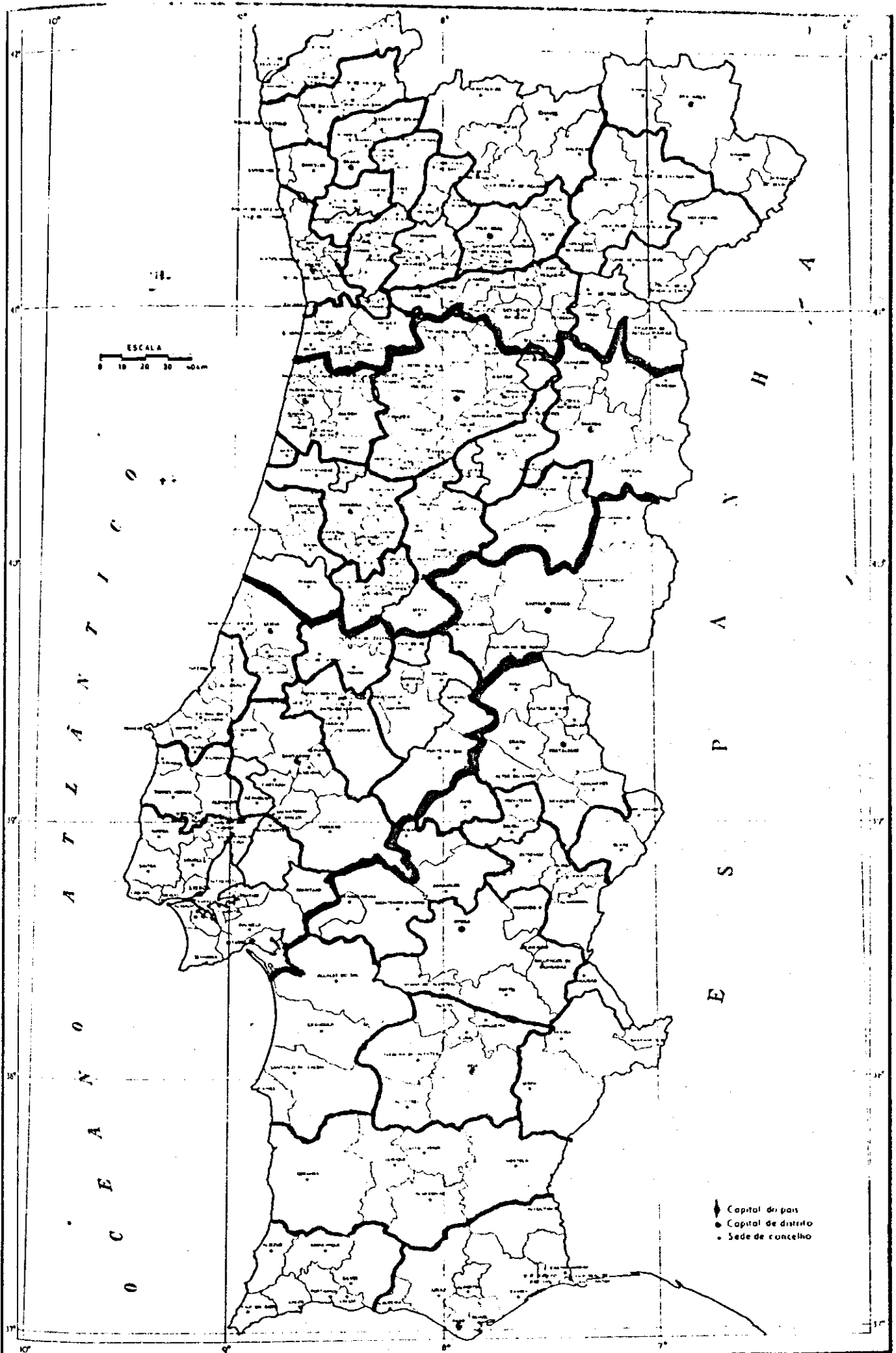
CTT/TLP
Listas de Assinantes

- ◆ Capital do país
- Capital de distrito
- Sede de concelho

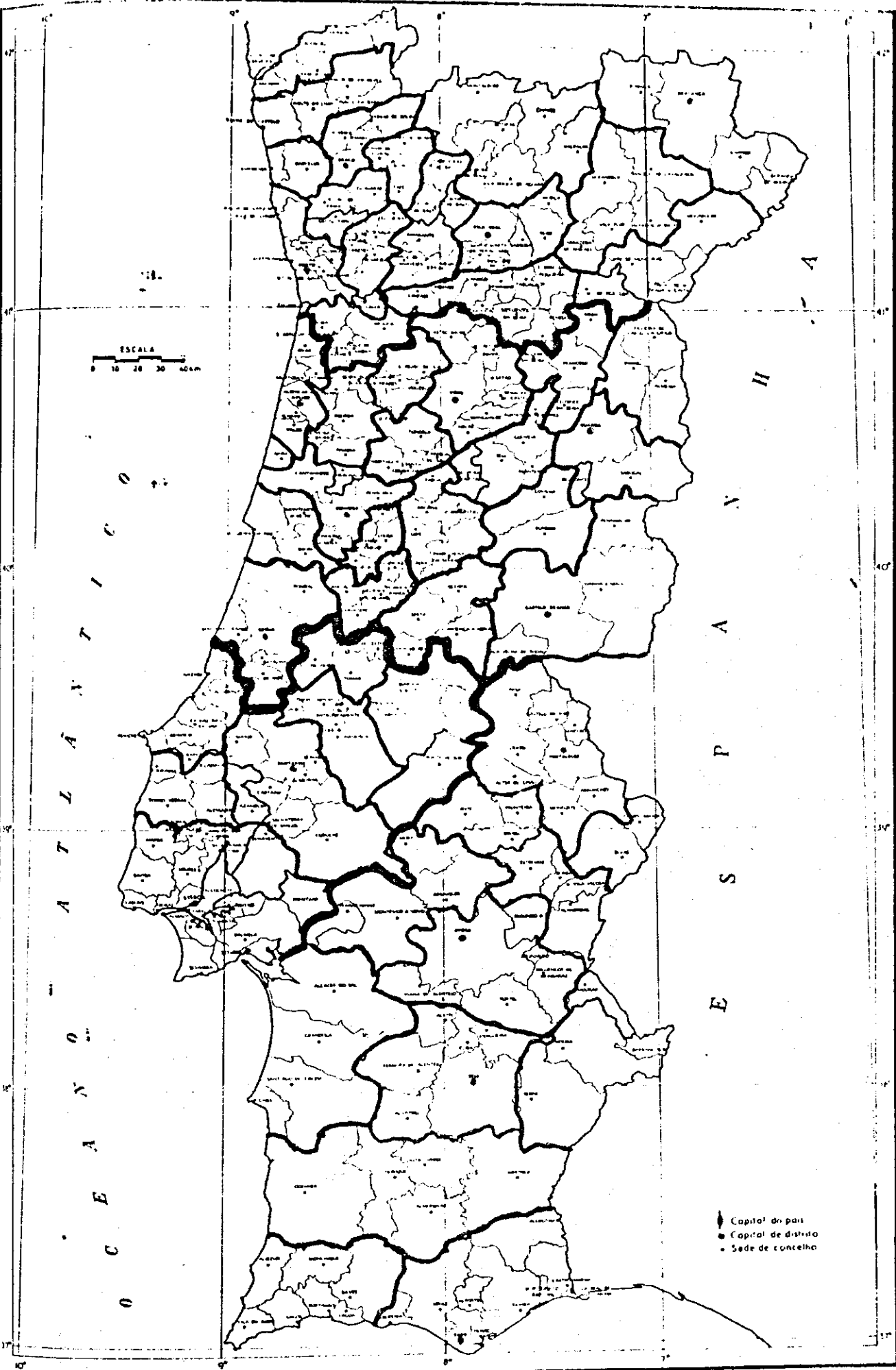


Anexo IV





PORTUGAL CONTINENTAL



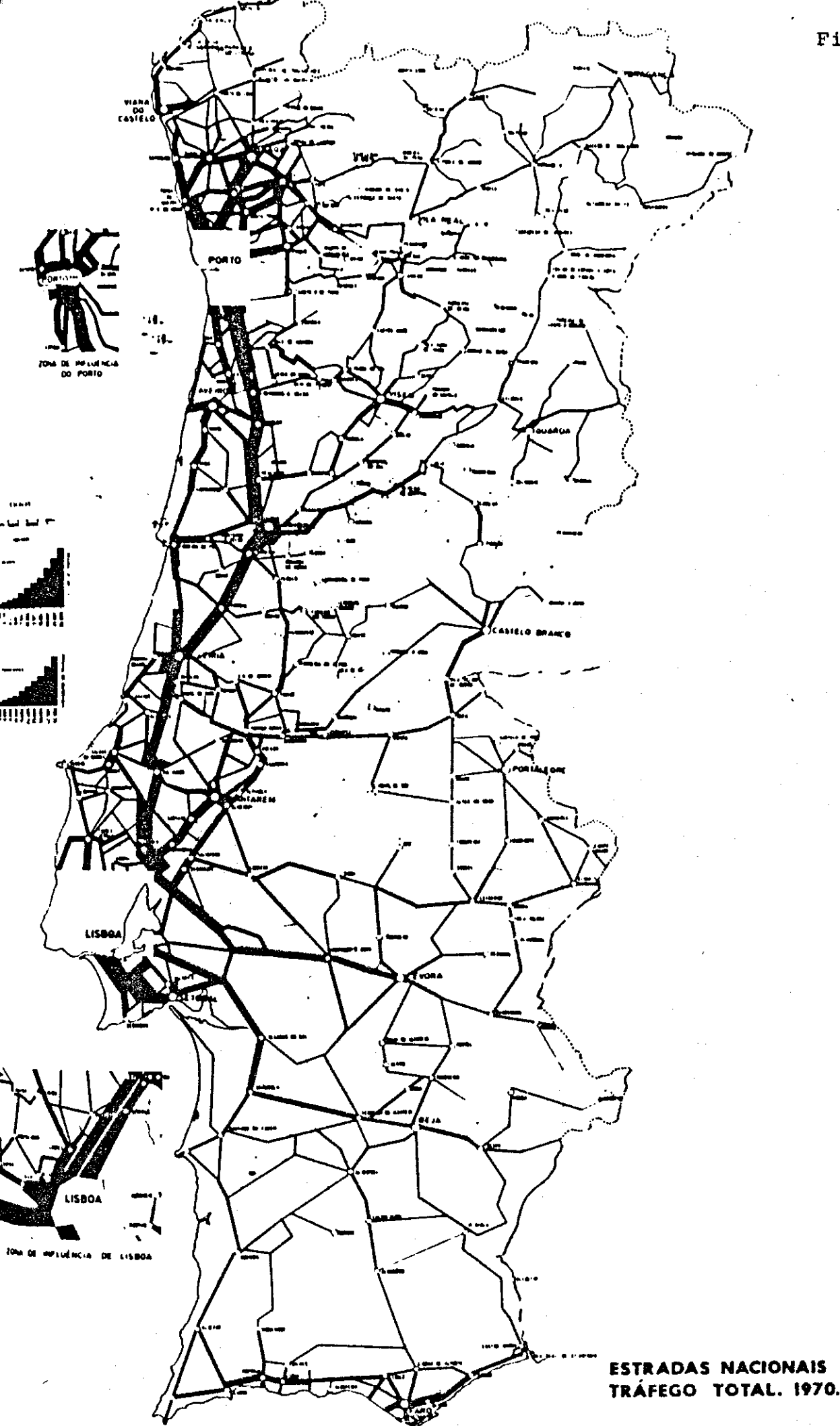
O C E A N O A T L Á N T I C O

E S P A N H A

- ◆ Capital do país
- Capital de distrito
- Sede de concelho

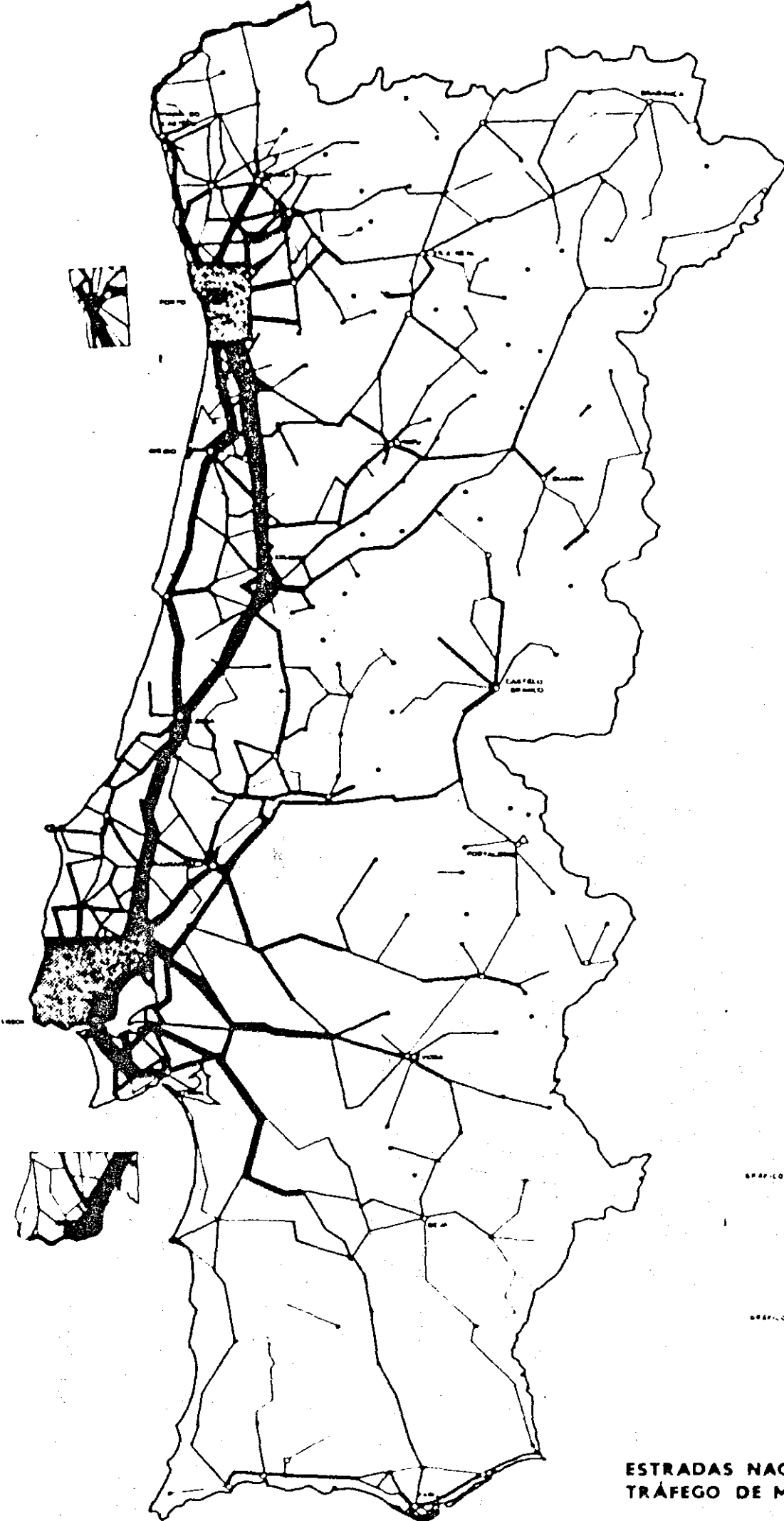
Anexo V




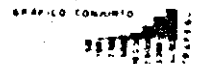


ESTRADAS NACIONAIS TRÁFEGO TOTAL. 1970.

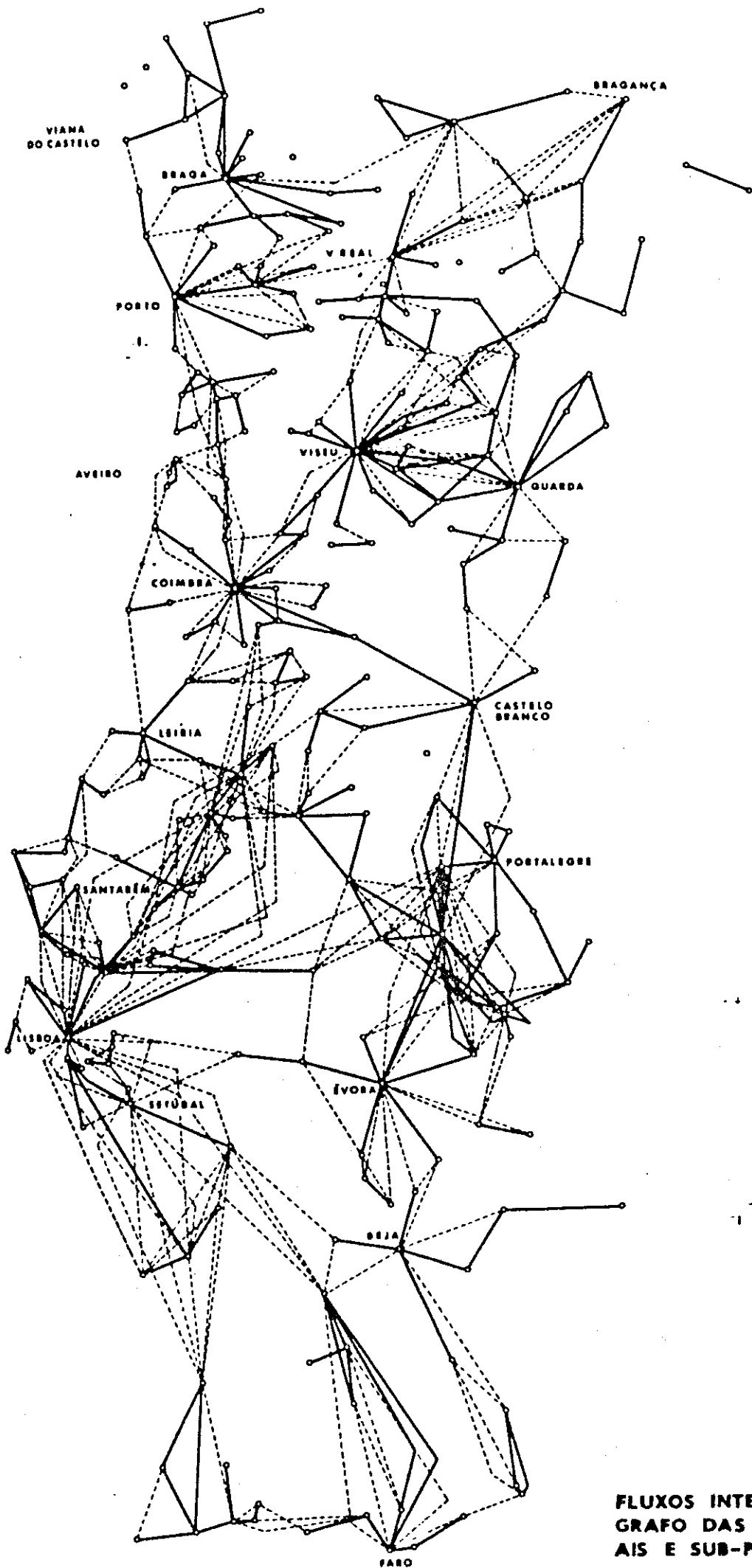
FONTE : J A F



ESCALAS
 MAPA 1:1.000.000



**ESTRADAS NACIONAIS.
 TRÁFEGO DE MERCADORIAS. 1970.**



FLUXOS INTER SEDES DE CONCELHO
GRAFO DAS RELAÇÕES PREFERENCIAIS E SUB-PREFERENCIAIS. 1975.

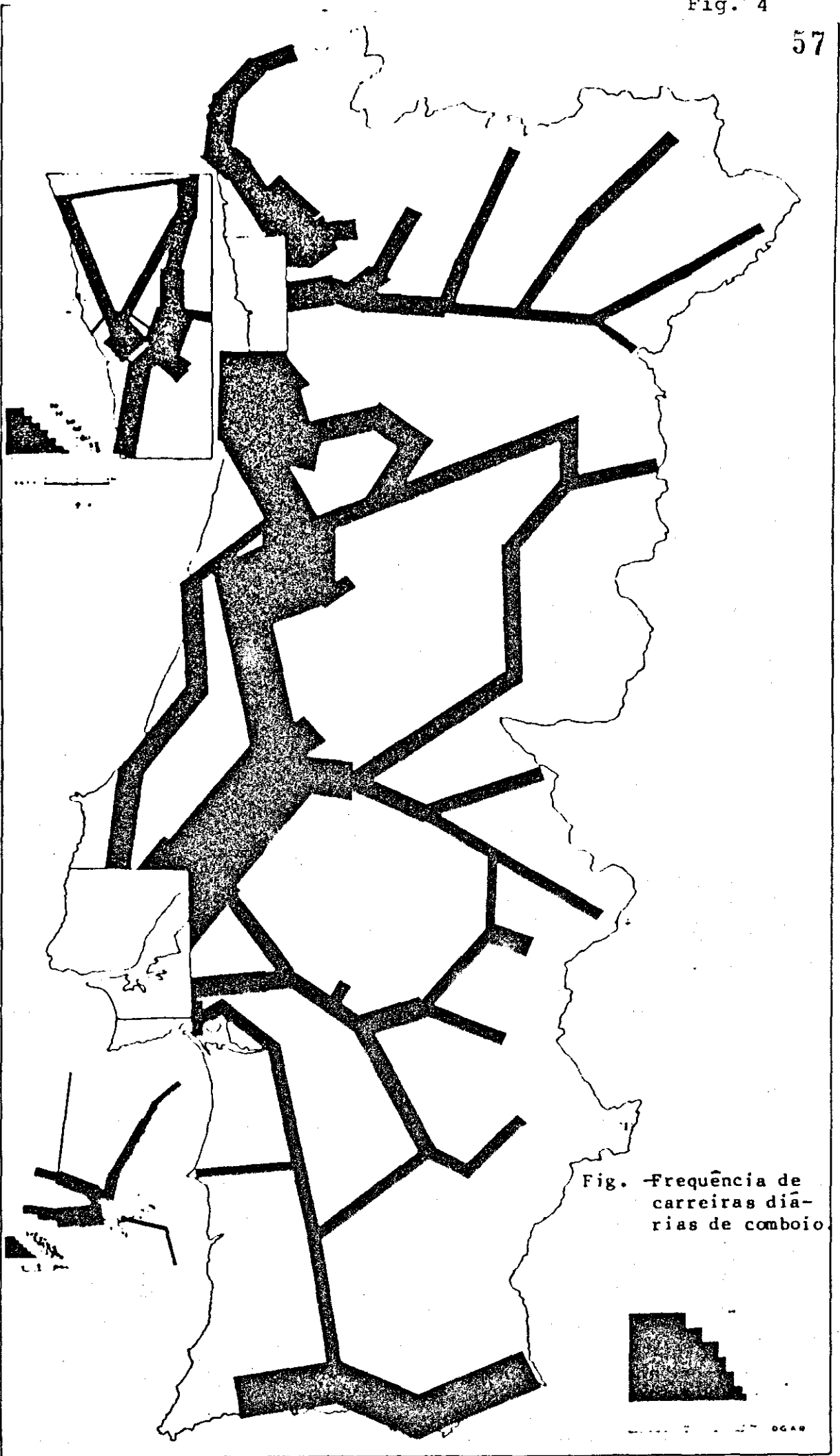


Fig. - Frequência de carreiras diárias de comboio.



DGAO

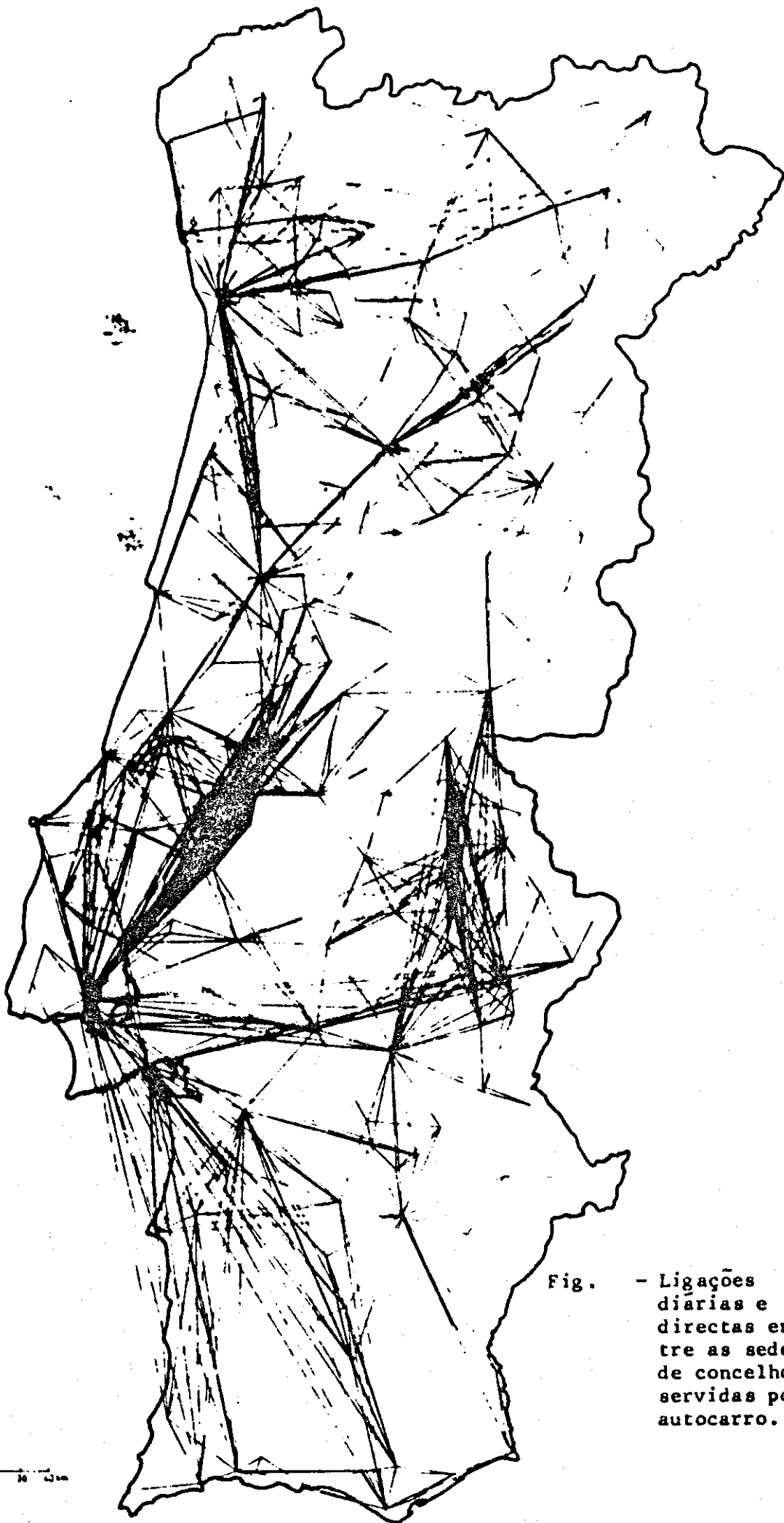


Fig. - Ligações diárias e directas entre as sedes de concelho servidas por autocarro.