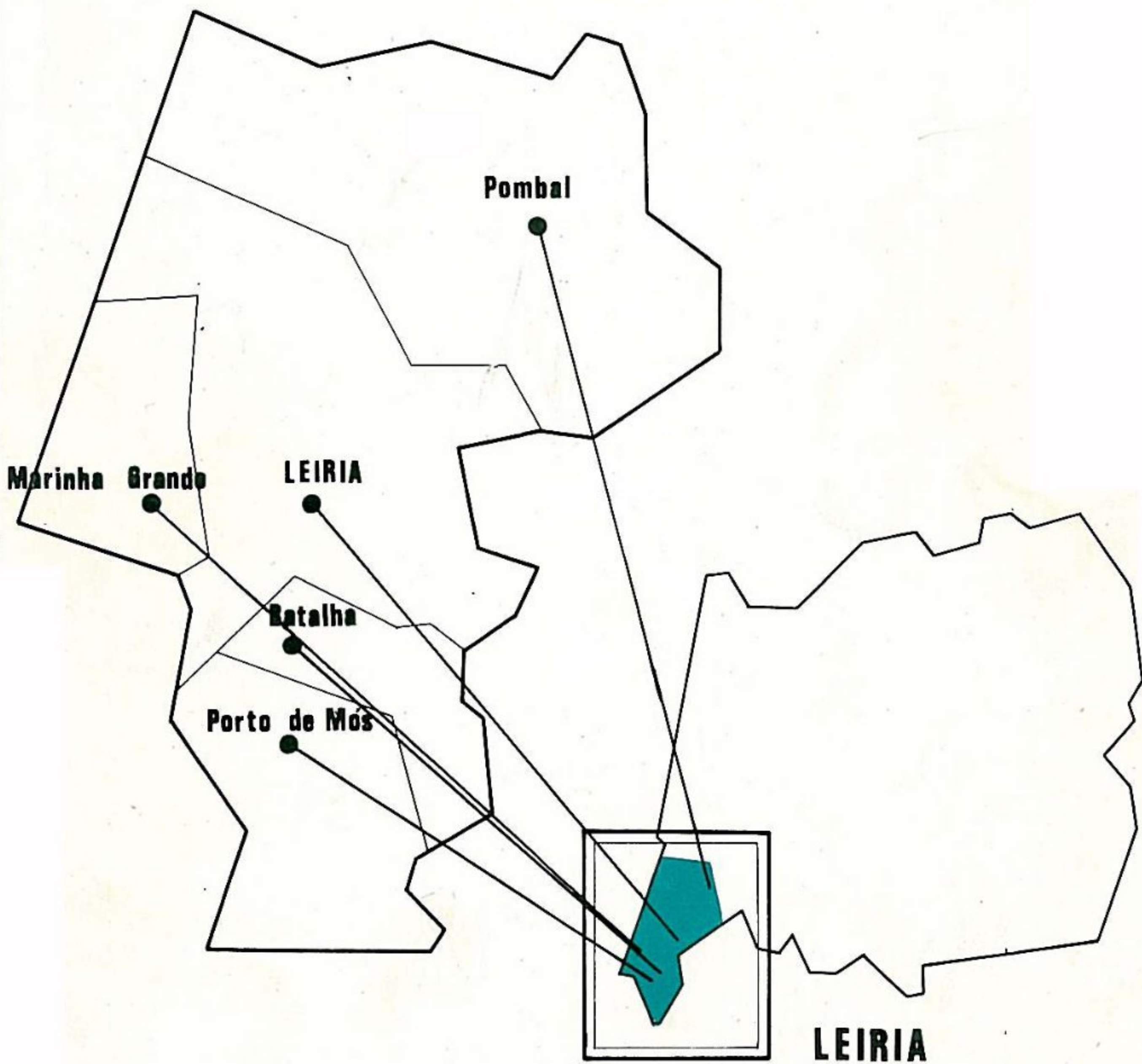




MINISTÉRIO DA ADMINISTRAÇÃO INTERNA
COMISSÃO DE COORDENAÇÃO DA REGIÃO CENTRO

AGRUPAMENTO DE CONCELHOS



HIERARQUIA DE CENTROS E ÁREAS DE INFLUÊNCIA

O AGRUPAMENTO DE CONCELHOS

DE

Batalha

Leiria

Marinha Grande

Pombal

Porto de Mós

Hierarquia de Centros e Áreas de Influência

Secção de Offset:

- Fotografia: *António Manuel*
- Paginação e Montagem: *Adelino Bandeira*
- Transporte: *José Balocas*
- Impressão: *Joaquim Felício*

Desenhos de:

- *Teresa Vale*

Capa de:

- *Teles Grilo*

AGRUPAMENTO DE CONCELHOS

COIMBRA
1984

COMISSÃO DE COORDENAÇÃO DA REGIÃO CENTRO

COMISSÃO DE COORDENAÇÃO DA REGIÃO CENTRO
Rua Bernardim Ribeiro, 80
3000 COIMBRA

ÍNDICE

1 - Nota Explicativa.....	7
2 - Caracterização do Agrupamento de Concelhos de Leiria...	11
Divisão Administrativa.....	13
População.....	16
Rede Viária.....	19
Povoamento.....	20
Agricultura.....	22
Indústria.....	23
3 - A Hierarquia das funções e dos lugares centrais dos sec <u>to</u> res privado e público nos concelhos do agrupamento de Leiria.....	25
1) Batalha.....	27
2) Leiria.....	39
3) Marinha Grande.....	63
4) Pombal.....	73
5) Porto de Mós.....	95
4 - A Hierarquia das funções e dos lugares centrais dos sec <u>to</u> res privado e público no agrupamento de concelhos de Leiria.....	109
5 - Áreas de influência e acessibilidade.....	137

10/10/10

Este relatório é da responsabilidade de
Anabela Ramos e Maria Fernanda Mateus
sob a orientação do Prof. Dr. Jorge Gaspar

1 - Nota Explicativa

O agrupamento de concelhos de Leiria, definido no Projecto de Administração Regional elaborado em 1976 pelo Ministério da Administração Interna, compreendia quatro concelhos - Batalha, Marinha Grande, Leiria e Portode Mós. Posteriormente foi nele integrado o concelho de Pombal (retirado ao Agrupamento da Figueira da Foz) dado que as suas ligações se estabelecem preferencialmente com Leiria.

Este relatório insere-se no estudo que a C.C.R.C. tem vindo a desenvolver para a Região a fim de dar a conhecer o sistema de povoamento e dos centros de comércio e serviços que servem as populações. As conclusões deverão ser utilizadas como elementos orientadores no ordenamento espacial dos equipamentos dos sectores público e privado.

A Metodologia utilizada foi definida e aferida em vários estudos de agrupamentos já publicados, convém, no entanto, referir alguns conceitos básicos:

- Função Central (F.C.) - a actividade realizada pelo indivíduo ou pela unidade empresarial, que fornece bens centrais, entendidos estes como produtos ou serviços;
- Unidade Funcional (U.F.) - a unidade correspondente ao exercício da função central;
- Lugar Central (L.C.) - o local onde estão implantadas uma ou mais funções centrais;
- Matéria Colectável (M.C.) - o valor que representa o exercício das funções centrais;

Os elementos que se apresentam permitem, duma maneira imediata, conhecer o equipamento funcional dos sectores público e privado a nível de lugar, a partir do qual se torna possível elaborar a respectiva hierarquia. Depois de efectuada esta análise para cada concelho, apresenta-se tratamento semelhante para o agrupamento.

Finalmente encontra-se a cartografia elaborada a partir do resultado dos inquéritos às frequências de bens e serviços, com vista a definir as

áreas de influência dos lugares sedes de concelho e freguesia.

Os elementos estatísticos e cartográficos que constam neste dossier foram obtidos nas seguintes fontes:

- X e XI e XII Recenseamento Geral da População, 1960, 1970 e 1981-
- INE.
- Inquérito às Explorações Agrícolas do Continente, 1968 - INE.
- Recenseamento Industrial, 1972 - INE.
- Verbetes da Contribuição Industrial e Imposto Profissional, 1974-
- C.C.R.C. .
- Direcção do Distrito Escolar de Leiria - 1983.
- Inquérito às preferências de bens e serviços, 1975 - C.C.R.C. .
- Anuário Comercial de Portugal - 1980.
- Lista das Estações e Postos de Correio e Listas de Assinantes.

2 - Caracterização do Agrupamento de Concelhos de Leiria

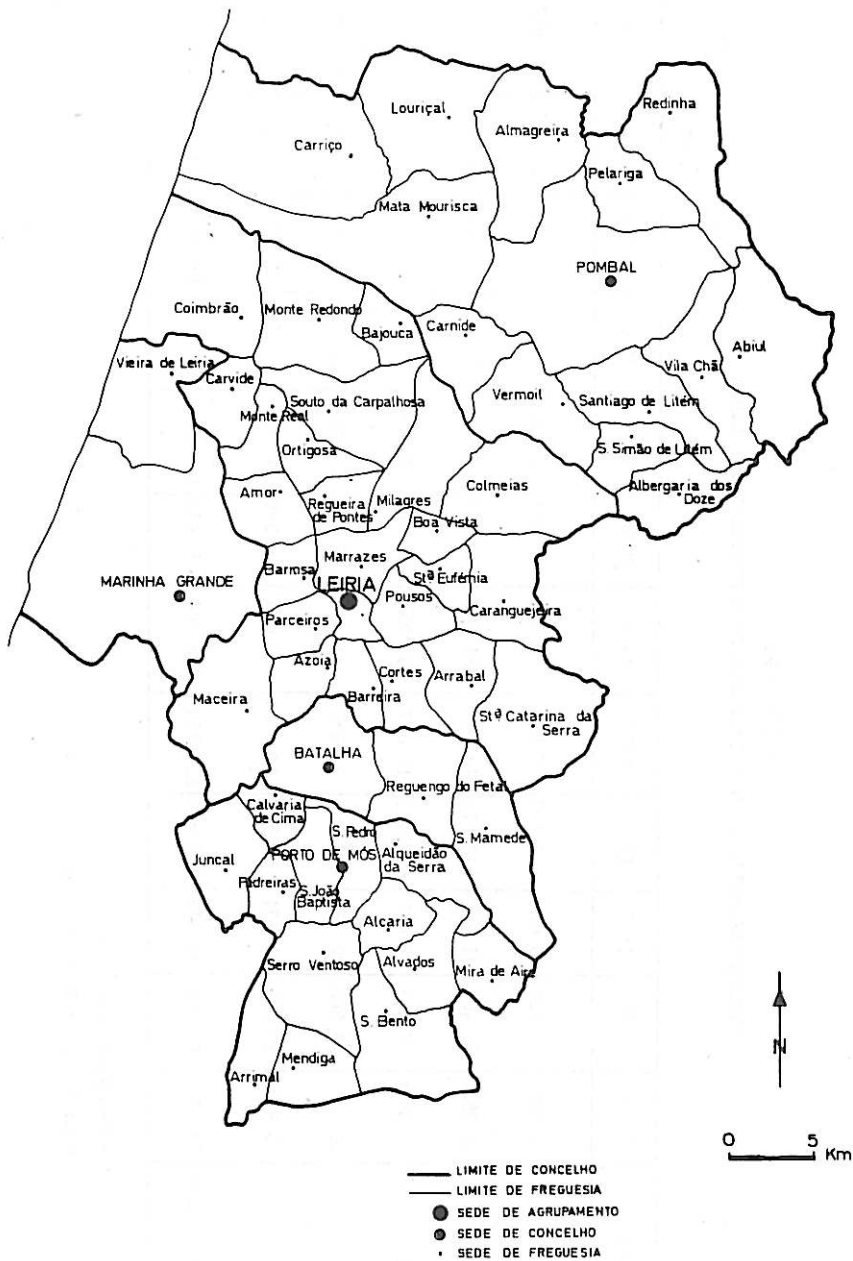


Fig. 1 - DIVISÃO ADMINISTRATIVA

QUADRO Nº 1
EVOLUÇÃO DA POPULAÇÃO NOS CONCELHOS DO AGRUPAMENTO DE LEIRIA

CONCELHOS	1864	1878	1890	1900	1911	1920	1930	1940	1950	1960	1970	1981 *
BATALHA	5 082	6 134	6 634	7 107	7 817	8 350	9 534	11 220	12 817	13 811	11 755	13 959
LEIRIA	32 252	35 402	41 605	44 811	48 447	51 101	55 234	67 313	77 567	82 988	78 950	98 831
MARINHA GRANDE	6 055	7 469	8 636	9 611	10 677	10 995	11 888	14 708	17 663	20 483	23 350	31 513
POMBAI	26 366	28 888	29 369	34 840	38 596	41 094	45 358	53 850	59 925	59 931	56 890	56 799
PORTO DE MÓS	9 883	10 860	11 834	12 554	14 533	14 604	16 296	18 796	20 524	21 220	20 290	21 655
TOTAL DO AGRUPAMENTO	79 638	88 753	98 049	108 923	120 070	126 144	138 410	165 887	188 496	198 433	191 235	222 757

* - População Presente
FONTE: I.N.E. - Recenseamento da População

QUADRO Nº 2
EVOLUÇÃO DA POPULAÇÃO NOS CONCELHOS DO AGRUPAMENTO DE LEIRIA

CONCELHOS	1864	1879	1890	1900	1911	1920	1930	1940	1950	1960	1970	1981	DENSIDADE POPULACIONAL (1970)
BATALHA	100	120	130	139	153	164	189	220	252	271	231	274	103
LEIRIA	100	109	129	138	150	158	171	208	240	257	244	306	144
MARINHA GRANDE	100	123	142	158	176	181	196	242	291	338	385	520	125
POMBAL	100	109	111	132	146	155	172	204	227	227	215	215	89
PORTO DE MÓS	100	109	119	127	147	147	164	190	207	214	205	219	77
TOTAL DO AGRUPAMENTO	100	111	123	136	150	158	173	208	236	249	249	279	109

FONTE: I.N.E. - Recenseamento da População

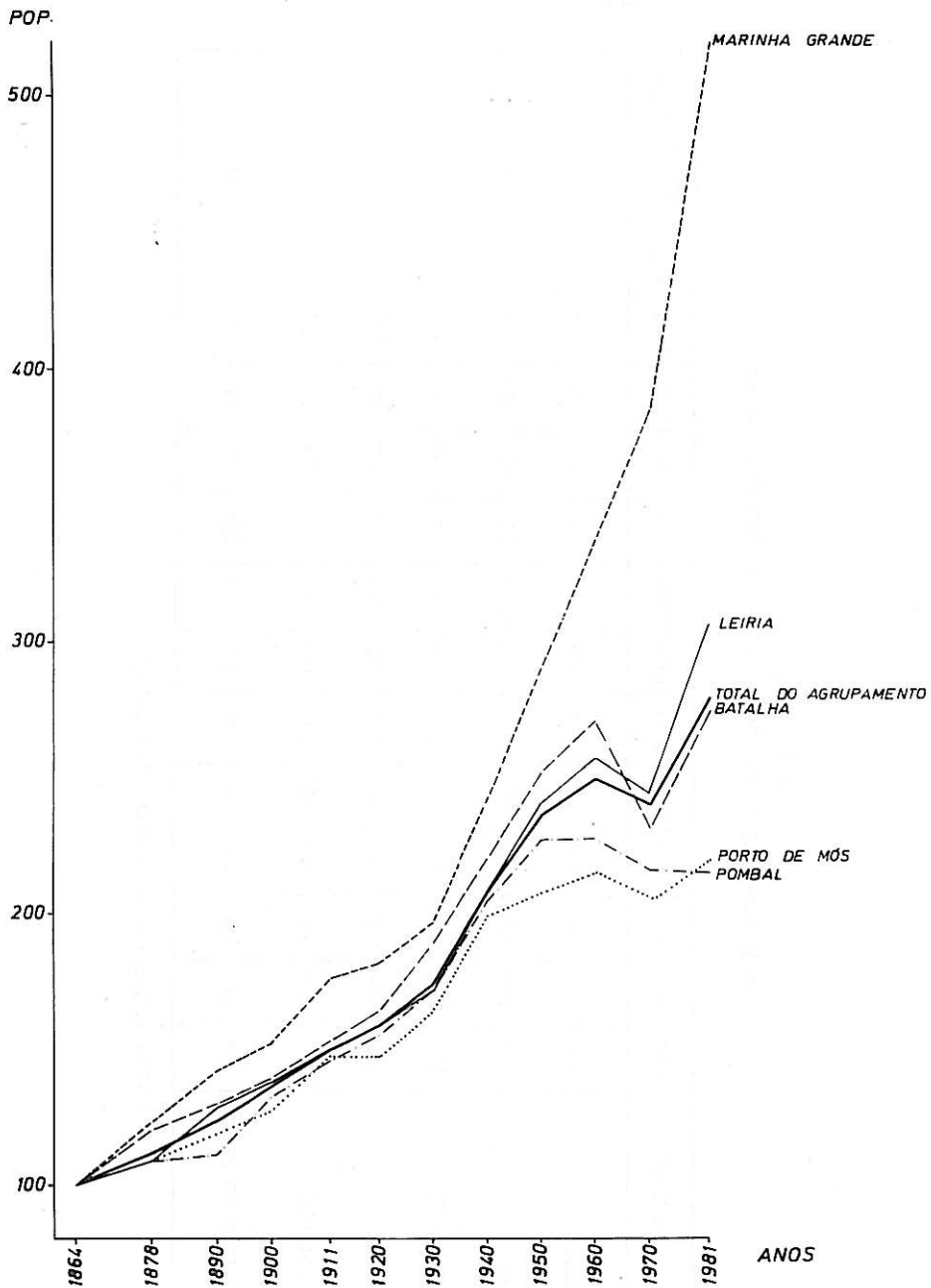


Fig. 2 - EVOLUÇÃO DA POPULAÇÃO

QUADRO Nº 3

REPARTIÇÃO DA POPULAÇÃO ACTIVA POR SETORES E POR CONCELHOS

CONCELHOS	1		2		3		4		5		POP. ACTIVA TOTAL	% POP. ACTIVA NA PCP. TOTAL
	TOTAL	%	TOTAL	%	TOTAL	%	TOTAL	%	TOTAL	%		
BATALHA	1 875	49,87	600	15,96	535	14,23	415	11,04	335	8,91	3 760	31,99
LEIRIA	7 425	28,47	7 375	28,28	3 760	14,42	6 540	25,08	980	3,76	26 080	33,03
MARINHA GRANDE	305	3,17	6 640	68,99	790	7,27	1 735	18,03	245	2,55	9 625	41,22
POMBAL	11 825	67,21	1 255	7,13	1 870	10,63	1 920	10,91	725	4,12	17 595	30,93
PORTO DE MÓS	2 780	38,29	2 715	37,40	690	9,50	970	13,36	105	1,45	7 260	35,78
TOTAL DO AGRUPAMENTO	24 210	37,64	18 585	28,89	7 555	11,75	11 580	18,00	2 390	3,72	64 320	33,63

1. Agricultura, Silvicultura, Pecuária e Indústrias Extractivas

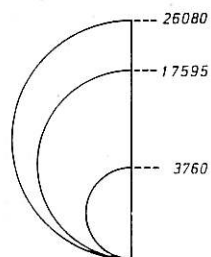
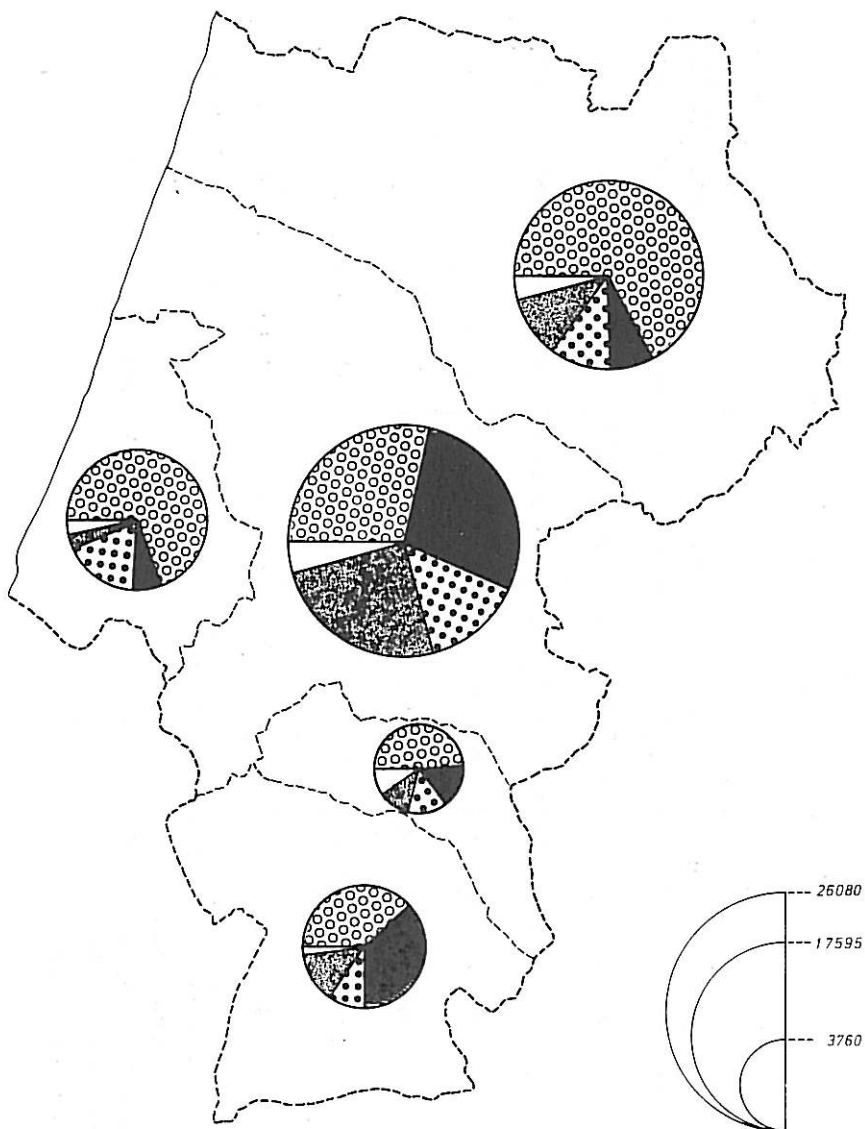
2. Indústrias Transformadoras






3. Construções e Obras Públicas, Electricidade e Água, Transportes e Comunicações

4. Comércio, Bancos e Seguros, Serviços

5. Actividades mal definidas

Fig. 3 - REPARTIÇÃO DA POPULAÇÃO ACTIVA — 1970



-  Agricultura, Silvicultura, Pecuária e Indústrias Extractivas
-  Indústrias Transformadoras
-  Construções e Obras Públicas, Electricidade e Água, Transportes e Comunicações
-  Comércio, Bancos e Seguros, Serviços
-  Actividades mal definidas

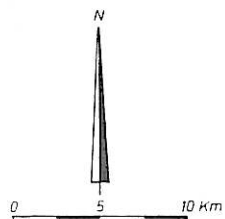
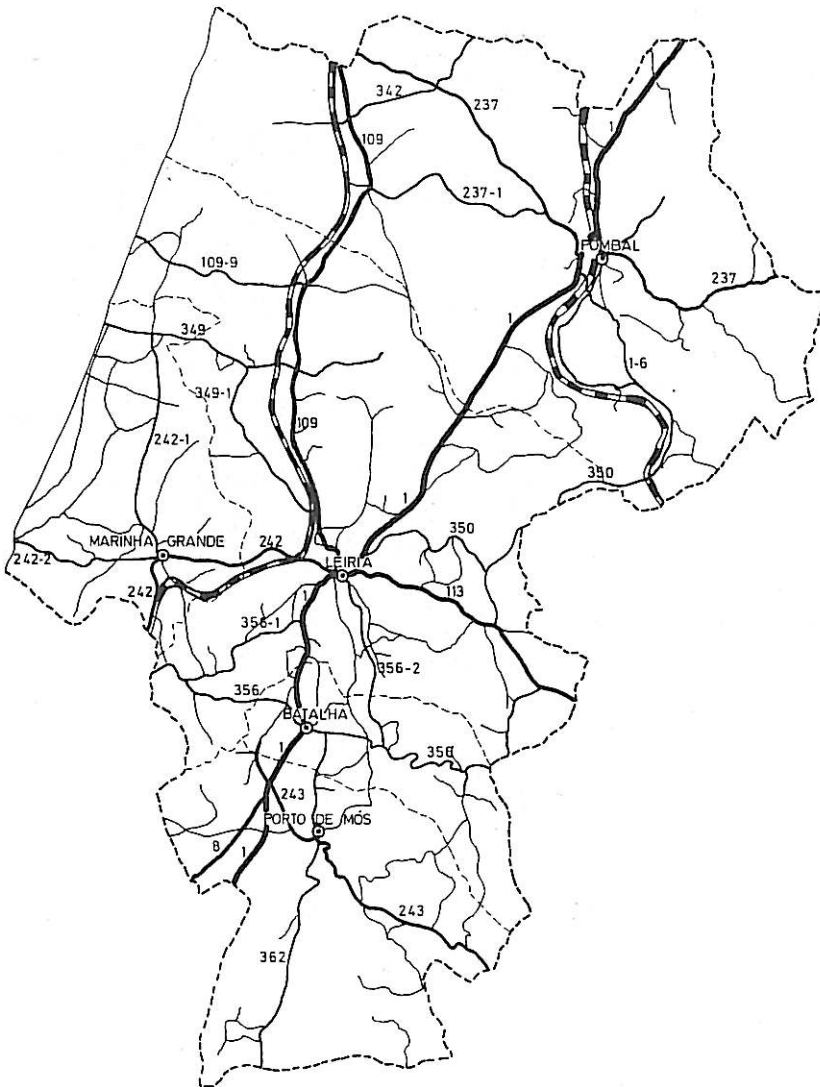


Fig. 4 - REDE VIÁRIA



- ESTRADA PRINCIPAL
- " NACIONAL DE 1ª
- " " " 2ª
- " " " 3ª
- OUTRAS ESTRADAS E CAMINHOS
- CAMINHO DE FERRO
- - - LIMITE DE AGRUPAMENTO
- - - " " CONCELHO

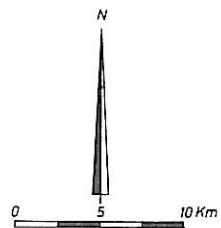


Fig. 5 - LOCALIZAÇÃO DOS LUGARES CENTRAIS

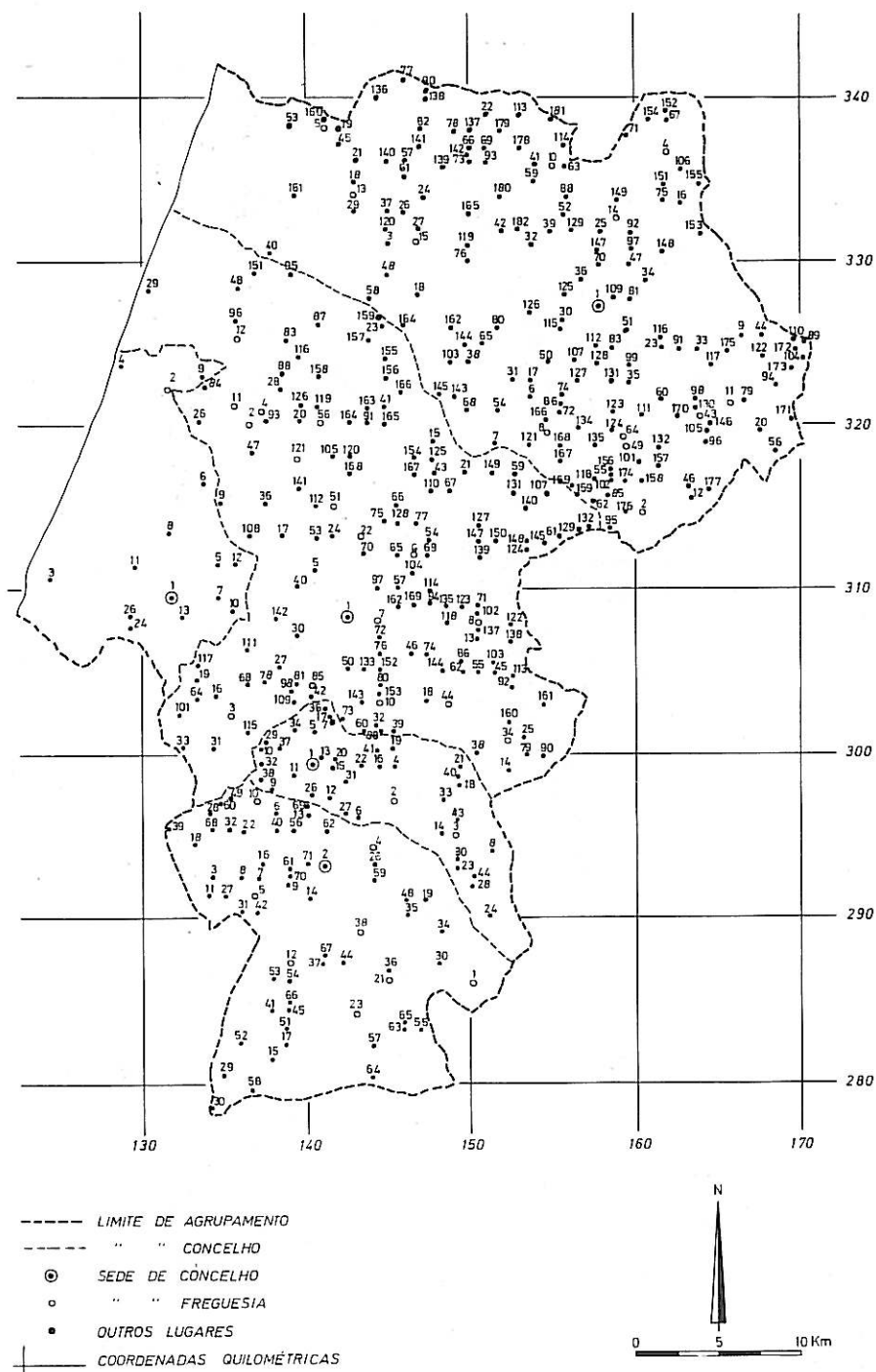
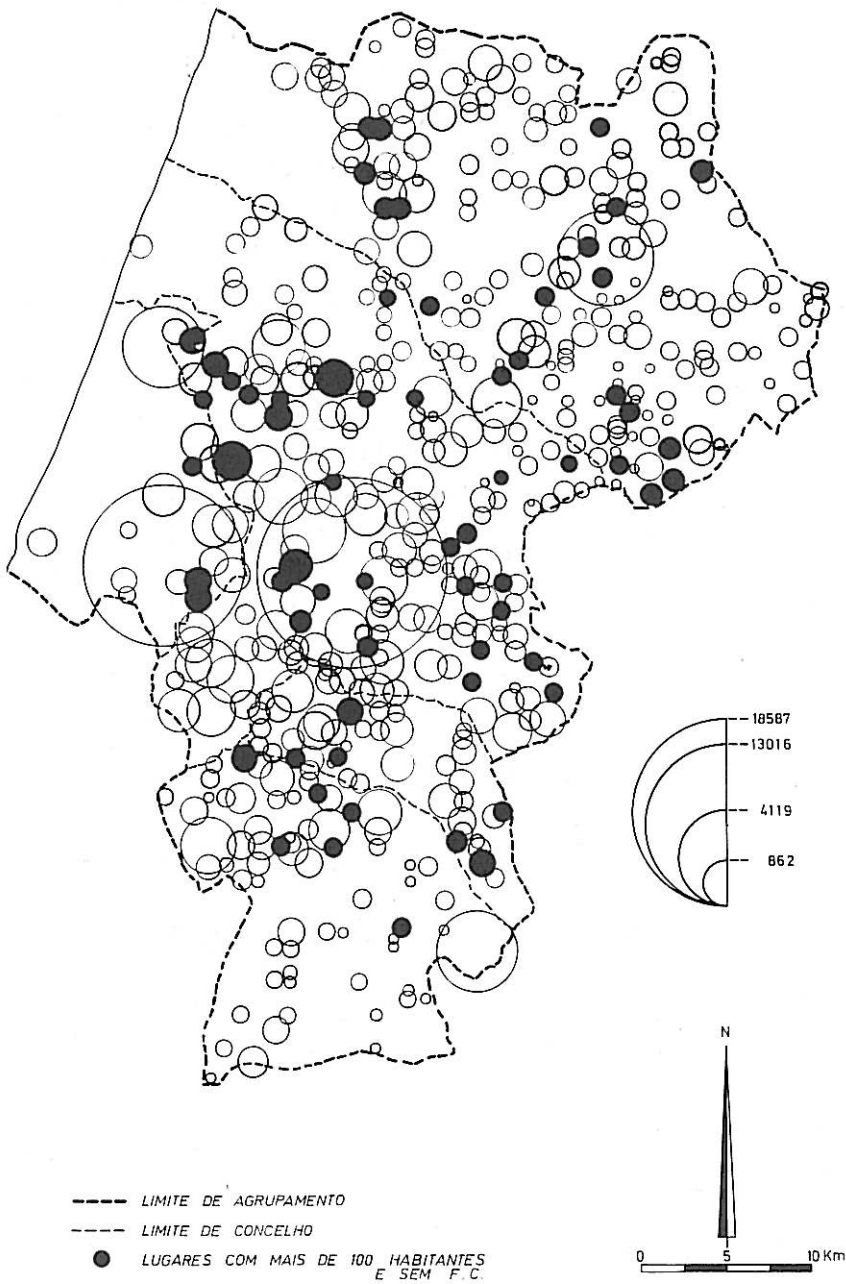


Fig. 6 - POPULAÇÃO POR LUGARES EM 1970



QUADRO Nº 4
EXPLORAÇÕES, SUPERFÍCIES E NÚMEROS DE BLOCOS QUE AS CONSTITUEM
POR CLASSES DE ÁREAS E CONCELHOS - 1968

1. Explorações

CONCELHOS	EXPLORAÇÕES ATÉ 20 HA		EXPLORAÇÕES COM + DE 20 HA		TOTAL	
	Nº	SUP. (HA)	Nº	SUP. (HA)	Nº	SUP. (HA)
BATALHA	2 510	4 586,55	23	1 181,19	2 533	5 767,74
LEIRIA	11 015	18 562,90	111	4 219,11	11 126	22 782,01
MARINHA GRANDE	1 445	1 161,55	13	12 495,97	1 458	13 657,52
POMBAL	13 015	21 051,30	80	4 082,54	13 095	25 133,84
PORTO DE MÓS	2 260	6 223,55	29	869,80	2 289	7 093,35
TOTAL DO AGRUPAMENTO	30 245	51 585,95	256	22 848,61	30 501	74 434,56

2. Blocos

CONCELHOS	EXPLORAÇÕES ATÉ 20 HA		EXPLORAÇÕES COM + DE 20 HA		TOTAL	
	Nº	NMB P/EX-PLORAÇÃO	Nº	NMB P/EX-PLORAÇÃO	Nº	NMB P/EX-PLORAÇÃO
BATALHA	25 845	10,30	665	30,22	26 510	10,46
LEIRIA	86 730	7,87	2 497	23,12	89 227	8,01
MARINHA GRANDE	5 740	3,97	589	45,30	6 329	4,34
POMBAL	131 695	10,12	3 652	45,65	135 347	10,33
PORTO DE MÓS	22 170	9,80	788	27,17	22 958	10,02
TOTAL DO AGRUPAMENTO	272 180	8,99	9 191	31,99	280 371	9,19

3. Superfície Média das Explorações, Superfície média dos Blocos e Percentagem da Superfície das Explorações na Superfície Total

CONCELHOS	SUP. MÉDIA DAS EXPLORAÇÕES	SUP. MÉDIA DOS BLOCOS	% SUP. DAS EXPL. NA SUP. TOTAL
BATALHA	2,27	0,21	50,73
LEIRIA	2,04	0,25	41,47
MARINHA GRANDE	9,36	2,15	73,01
POMBAL	1,91	0,18	39,21
PORTO DE MÓS	3,09	0,30	26,96
TOTAL DO AGRUPAMENTO	2,44	0,27	42,43

FONTE: Inquérito às Explorações Agrícolas, 1968

QUADRO Nº 5
INDÚSTRIA TRANSFORMADORA

CONCELHOS	NÚMERO DE ESTABELECIMENTOS				PESSOAL AO SERVIÇO				REQUERIMENTOS ILÍQUIDAS -1 000 ESC.-				VALOR BRUTO DA PRODUÇÃO -1 000 ESC.-			
	TOTAL		1	2	TOTAL		1	2	TOTAL		1	2	TOTAL		1	2
	Nº	%			Nº	%			Nº	%			Nº	%		
BATALHA	72	5,5	59	13	34	0,2	7	27	697	0,1	48	649	1 779	0,1	248	1 531
LEIRIA	521	39,4	367	154	7 371	33,1	676	6 695	236 365	33,0	4 929	231 436	1 517 526	46,6	52 625	1 464 901
MARINHA GRANDE	245	18,5	145	100	10 098	45,3	300	9 798	374 334	52,1	3 130	371 204	1 054 475	32,4	19 427	1 035 048
POMBAL	298	22,5	255	43	1 474	6,6	350	1 124	26 212	3,6	2 584	23 628	319 989	9,8	38 720	281 269
PORTO DE MÓS	185	14,0	110	75	3 313	14,7	212	3 101	80 046	11,2	1 046	79 000	358 969	11,0	8 845	350 124
TOTAL DOS AGRUPAM.	1 321	100	936	385	22 290	100	1 545	23 745	717 654	100	11 737	705 917	3 252 738	100	119 865	3 132 873

1 - Estabelecimentos de menos de 5 pessoas

2 - Estabelecimentos de mais de 5 pessoas

FONTE:- Recenseamento Industrial do I.N.E. (1972)

QUADRO Nº 6
INDÚSTRIA EXTRACTIVA

CONCELHOS E AGRUPAMENTOS	NÚMERO DE ESTABELECIAMENTOS		PESSOAL AO SERVIÇO		REMUNERAÇÕES ILÍQUIDAS -1 000 ESC.-		VALOR BRUTO DA PRODUÇÃO -1 000 ESC.-					
	TOTAL	1	2	TOTAL	1	2	TOTAL	1	2			
										Nº	Nº	Nº
BATALHA	8	5	3	34	7	27	697	48	649	1 779	248	1 531
LEIRIA	16	11	5	112	27	85	2 078	541	1 537	13 180	2 337	10 843
MARINHA GRANDE	a)	a)	-	a)	a)	-	a)	a)	-	a)	a)	-
POMBEI	9	6	3	36	8	28	651	162	489	5 906	842	5 064
PORTO DE MÓS	17	14	3	54	27	27	1 283	539	744	2 245	1 236	1 009
TOTAL DO AGRUPAMENTO	a)	a)	14	a)	a)	167	a)	a)	3 419	a)	a)	18 447

1 - Estabelecimentos de menos de 5 pessoas.

2 - Estabelecimentos de mais de 5 pessoas.

a) Não divulgação de dados por sigilo estatístico.

POMBEI: - Recenseamento Industrial do INE (1972)

3 - Hierarquia das Funções e dos Lugares Centrais dos Sectores Privado e Público nos Concelhos do Agrupamento de Leiria

1. CONCELHO DE BATALHA

QUADRO Nº7

HIERARQUIA DAS FUNÇÕES CENTRAIS DO SECTOR PRIVADO
CONCELHO DA BATALHA

Nº	FUNÇÕES CENTRAIS	Nº L.C.	Nº U.F.	M.C.
1	Mercearia - Taberna	32	52	380.7
2	Taberna	26	30	176.8
3	Café	17	31	195.7
4	Talho	11	18	525.8
5	Comércio Misto	8	11	174.3
6	Táxi	8	11	137.7
7	Barbeiro	7	12	11.0
8	Ofic. de Rep. de Bicicletas	6	7	43.2
9	Casa de Pasto	5	9	83.2
10	Padaria	5	6	116.8
11	Alfaiate	5	6	64.3
12	Cabeleireiro	5	6	12.6
13	Funileiro	4	5	63.6
14	Sapateiro	4	4	—
15	Inst. Rep. e Venda Mat. Elect.	3	3	11.0
16	Sucata	3	3	44.2
17	Ferragens	3	3	45.0
18	Electrodomésticos	2	4	32.1
19	Restaurante	2	3	51.1
20	Ourivesaria	2	2	a)
21	Confecções	2	2	a)
22	Artigos Regionais	1	13	143.9
23	Ofic. de Automóveis e Mot.	1	3	51.8
24	Advogado	1	3	41.2
25	Veterinário	1	2	a)
26	Materiais de Construção	1	2	"
27	Farmácia	1	2	"
28	Bombas	1	2	"
29	Armazém de azeite	1	1	"

.../...

.../...

Nº	FUNÇÕES CENTRAIS	Nº L.C.	Nº U.F.	M.C.
30	Empresa jornalística	1	1	a)
31	Ferraçor	1	1	"
32	Sapataria	1	1	"
33	Papelaria	1	1	"
34	Móveis	1	1	"
35	Fotógrafo	1	1	"
36	Médico	1	1	"
37	Pensão	1	1	"
38	Drogaria	1	1	"
39	Casa de recolha de automóveis	1	1	"
40	Escola de condução	1	1	"

a) Não divulgação dos dados por sigilo estatístico

QUADRO Nº 8

HIERARQUIA DOS LUGARES CENTRAIS PELA OCORRÊNCIA
DE FUNÇÕES CENTRAIS DO SECTOR PRIVADO
CONCELHO DA BATALHA

Nº	LUGARES CENTRAIS	Nº F.C.	Nº U.F.	M.C.	Pop.
1	Batalha	33	74	1 784.7	507
2	Reguengo do Fetal	13	17	129.1	604
3	S. Mamede	10	22	179.3	179
4	Torre	9	12	78.8	509
5	Faniqueira	8	13	269.0	-
6	Alcanadas	5	7	22.5	193
7	Golpilheira	5	5	15.5	279
8	Moita do Martinho	5	5	20.0	282
9	Calvária de Baixo	5	5	16.0	224
10	Casais dos Ledos	5	5	88.5	178
11	Casal da Amieira	4	9	57.9	251
12	Catraia das Brancas	4	9	89.5	40
13	Jardoeira	4	6	50.5	453
14	Lapa Furada	4	6	14.0	453
15	Rebolaria	4	6	68.0	265
16	Alcaidaria	4	5	55.6	187
17	Casal do Mato	4	4	10.6	168
18	Perulheira	4	4	8.1	404
19	Torrinhas	3	4	113.3	171
20	Casal da Ponte Nova	3	4	189.4	-
21	Casal do Meio	3	4	14.5	113
22	Garruchos	3	4	18.0	151
23	Casal Suão	3	3	4.0	127
24	Casal Vieiros	3	3	28.0	201
25	Vale Barreiros	3	3	6.0	161
26	Q. ^{ta} do Sobrado	3	3	15.0	368
27	Tornaria	2	2	a)	203
28	Crespos	2	2	"	257
29	Casal do Arqueiro	2	2	"	129
30	Barreira de Água	2	2	"	244

.../...

.../...

Nº	LUGARES CENTRAIS	Nº F.C.	Nº U.F.	M.C.	Pop.
31	Casal da Quinta	2	2	a)	57
32	Pinheiros	2	2	"	195
33	Vale da Seta	2	2	"	110
34	Casal de S ^{to} Antão	1	1	"	754
35	Portela da Cruzes	1	1	"	76
36	Casal Mil Homens	1	1	"	262
37	Casal Marra	1	1	"	258
38	Casal do Relvas	1	1	"	194
39	Celeiro	1	1	"	30
40	Casal dos Lobos	1	1	"	148
41	Rio Seco	1	1	"	82
42	Moita do Ervo	1	1	"	96
43	Vale de Ourém	1	1	"	233
44	Pia do Urso	1	1	"	48

a) Não divulgação dos dados por sigilo estatístico

CONCELHO DE BATALHA

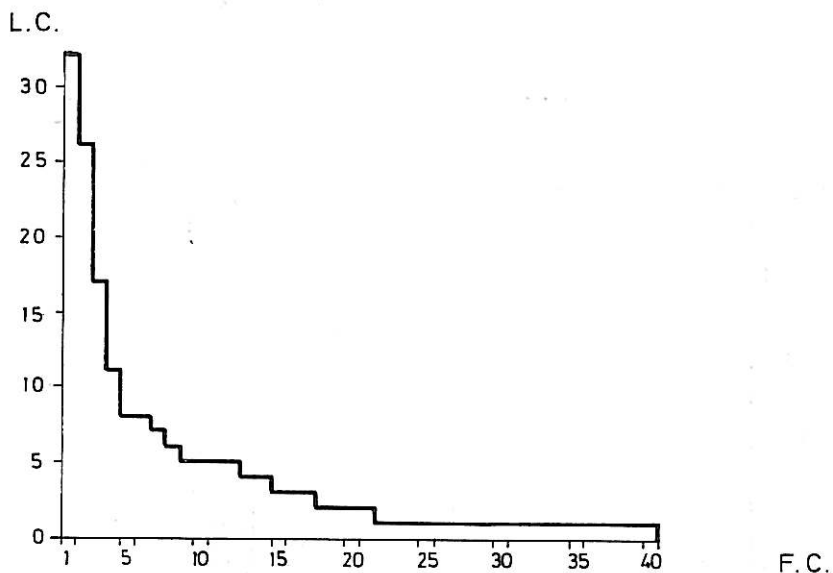


Fig. 7 - HIERARQUIA DAS FUNÇÕES CENTRAIS DO SECTOR PRIVADO

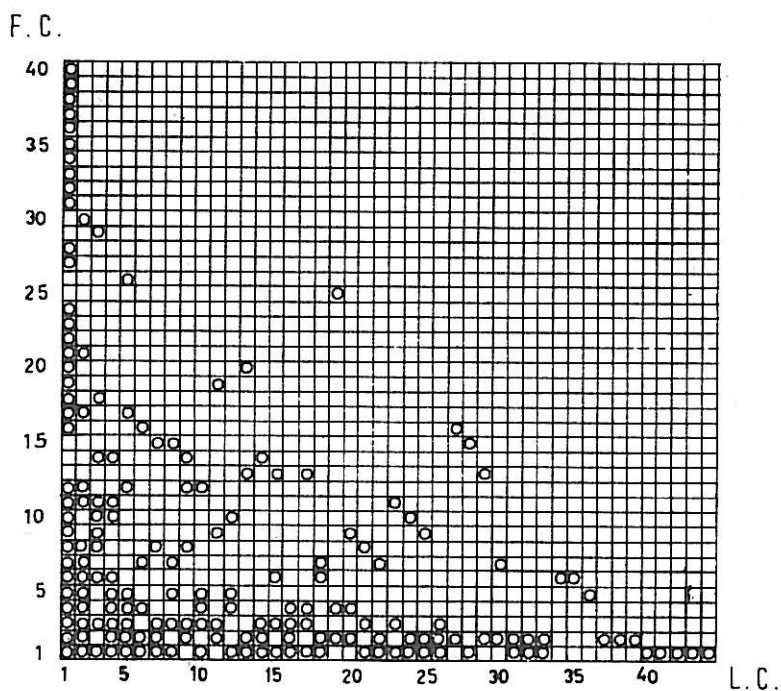


Fig. 8 - OCORRÊNCIA DAS FUNÇÕES CENTRAIS DO SECTOR PRIVADO POR LUGAR CENTRAL

CONCELHO DE BATALHA

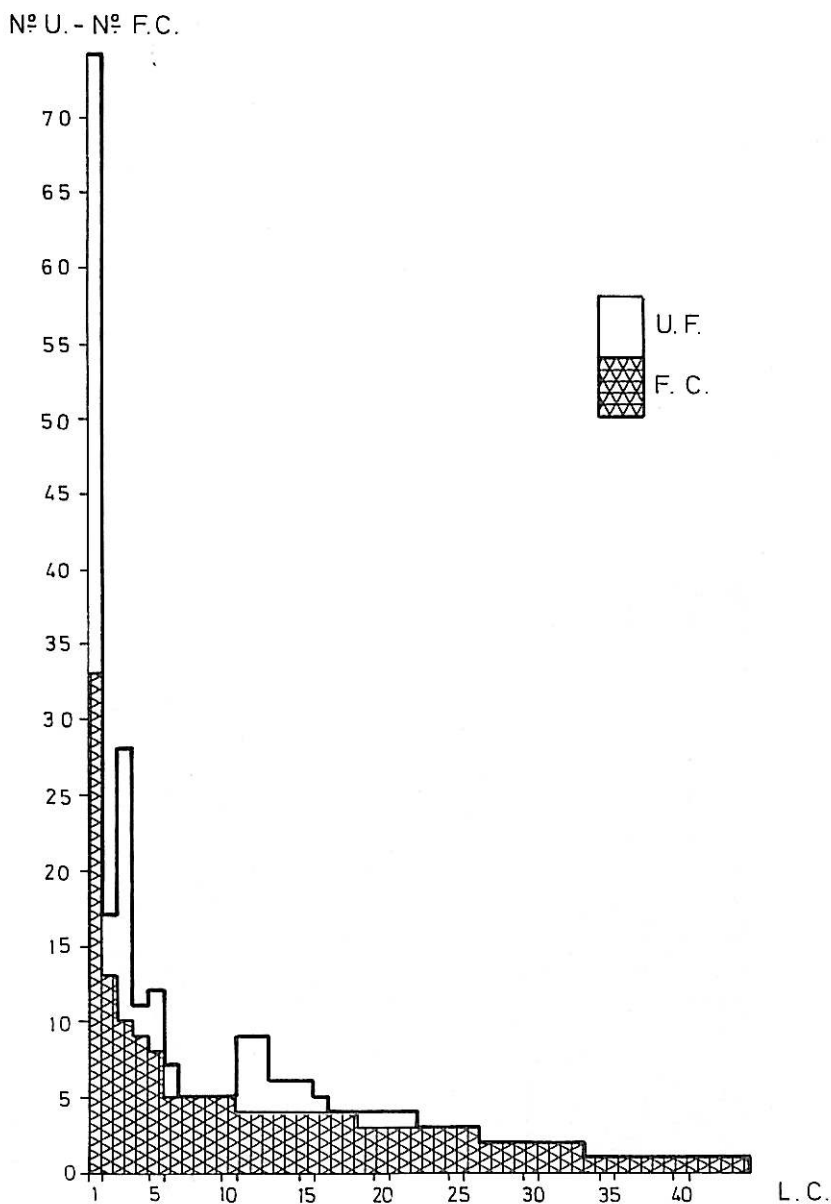


Fig. 9 - NÚMERO DE FUNÇÕES CENTRAIS E UNIDADES FUNCIONAIS DO SECTOR PRIVADO POR LUGAR CENTRAL

QUADRO Nº 9

HIERARQUIA DAS FUNÇÕES CENTRAIS DO SECTOR PÚBLICO
CONCELHO DA BATALHA

Nº	FUNÇÕES CENTRAIS	Nº L.C.
1	Posto de Correio de 3ª classe	32
2	Escola Primária	25
3	Posto de Telefone Público	22
4	Junta de Freguesia	3
5	Casa do Povo	3
6	Posto Clínico	3
7	Telescola	2
8	Posto de Correio de 2ª classe	2
9	Posto de Correio de 1ª classe	2
10	Posto de Registo Civil	2
11	Posto de Correio Telégrafo e Telefone	1
12	Estação de Correios	1
13	Bombeiros	1
14	Posto da Guarda Nacional Republicana	1
15	Centro de Saúde Concelhio	1
16	Câmara Municipal	1
17	Repartição de Finanças	1
18	Escola Preparatória	1
19	Tribunal das Execuções Fiscais	1
20	Junta Nac. dos Prod. Sec. (subdeleg.)	1
21	Junta Nac. do Vinho (subdeleg.)	1
22	Notário	1
23	Conservatória do Registo Civil	1
24	Agência Bancária	1
25	Caixa Geral de Depósitos (Agência)	1
26	Centro de Saúde Mental	1
27	Posto de Turismo	1
28	Comissão Municipal de Turismo	1

QUADRO Nº 10

HIERARQUIA DOS LUGARES CENTRAIS PELA OCORRÊNCIA DE FUNÇÕES CENTRAIS DO SECTOR PÚBLICO
CONCELHO DA BATALHA

Nº	LUGARES CENTRAIS	Nº F.C.
1	Batalha	27
2	S. Mamede	10
3	Reguengo do Fetal	6
4	Alcanadas	3
5	Casais Ledos	3
6	Casal da Quinta	3
7	Faniqueira	3
8	Garruchas	3
9	Golpilheira	3
10	Quinta do Sobrado	3
11	Rebolaria	3
12	Alcaidaria	3
13	Crespos	3
14	Lapa Furada	3
15	Casais Vieiros	3
16	Catraia das Brancas	2
17	Torres	2
18	Torrinhas	2
19	Casal da Amieira	2
20	Bico Sacho	2
21	Casal Suão	2
22	Moita do Martinho	2
23	Perulheira	2
24	Vale de Barreiros	2
25	Barreira d'Água	2
26	Casal do Relvas	2
27	Casal dos Lobos	2
28	Casal do Arneiro	1

.../...

.../...

Nº	LUGARES CENTRAIS	Nº F.C.
29	Covão da Carvalha	1
30	Calvaria	1
31	Jardoeira	1
32	Pinheiros	1
33	Vale da Seta	1
34	Casal Mil Homens	1
35	Casal Marra	1
36	Moita do Ervo	1
37	Vale de Ourém	1
38	Portela das Cruzes	1

CONCELHO DE BATALHA

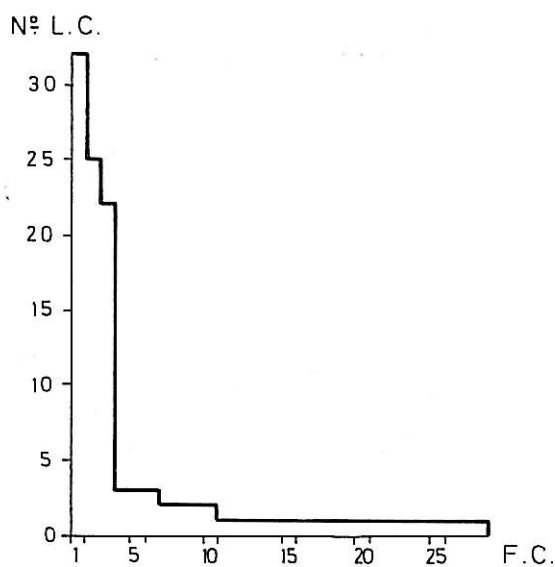


Fig. 10 - HIERARQUIA DAS FUNÇÕES CENTRAIS DO SECTOR PÚBLICO

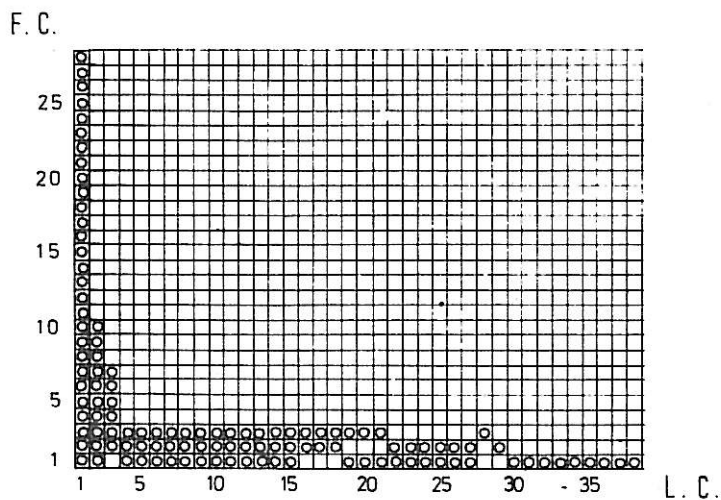


Fig. 11 - OCORRÊNCIA DAS FUNÇÕES CENTRAIS DO SECTOR PÚBLICO POR LUGAR CENTRAL

2 CONCELHO DE LEIRIA

QUADRO Nº11
HIERARQUIA DAS FUNÇÕES CENTRAIS DO SECTOR PRIVADO
CONCELHO DE LEIRIA

Nº	FUNÇÕES CENTRAIS	Nº L.C.	Nº U.F.	M.C.
1	Mercearia e Taberna	135	341	2 567.1
2	Comércio Misto	69	92	1 473.1
3	Café	57	119	1 437.8
4	Táxi	37	21	1 597.8
5	Taberna	35	61	116.0
6	Padaria	29	37	1 061.5
7	Ofic. de Rep. de Bicicletas e Tric.	26	44	219.5
8	Talho	26	40	915.5
9	Materiais de Construção	24	30	758.6
10	Barbeiro	21	40	86.9
11	Alfaiate	21	33	208.0
12	Inst. Rep. e V. Mat. Eléctrico	19	50	1 175.7
13	Ofic. de Rep. Automóveis e Mot.	15	61	3 592.6
14	Sapateiro	15	21	103.5
15	Casa de Pasto	11	33	404.6
16	Salsicheiro	10	12	346.2
17	Móveis	9	18	1 414.4
18	Funileiro	9	14	46.7
19	Ourivesaria/Relojoaria	8	18	555.6
20	Farmácia	8	14	3 065.0
21	Drogaria	7	14	389.6
22	Ferragens	7	9	444.0
23	Tecidos	6	33	2 207.0
24	Cabeleireiro	6	27	147.4
25	Médico de Clínica Geral	5	27	7 597.3
26	Armazém de Mercenarias	4	10	666.6
27	Fotógrafo	4	10	101.7
28	Retrosaria	4	9	351.9
29	Pensão	3	13	921.8
30	Confecções	3	11	195.5
31	Restaurante	3	9	723.7
32	Quinquilharias e Brinquedos	3	8	275,9

.../...

.../...

Nº	FUNÇÕES CENTRAIS	Nº L.C.	Nº U.F.	M.C.
33	Electrodomésticos	3	8	1 377.0
34	Cervejaria	3	7	75.9
35	Bombas de Gasolina	3	5	1 385.6
36	Hotel	3	5	172.2
37	Armazém Frutas e Hortaliças	3	4	33.0
38	Venda Autom.Biciclet.pertences an.	2	15	724.7
39	Casa de Hóspedes	2	14	168.6
40	Livraria e Papelaria	2	13	801.0
41	Louças Vidros e Cristais	2	6	413.0
42	Armazém de Bebidas	2	5	4 216.7
43	Armazém de Calçado	2	5	417.4
44	Sucata	2	4	280.3
45	Oficina de Vulcanização	2	3	98.6
46	Armazém de Roupas	2	3	359.3
47	Ervanário	2	2	—
48	Médico Especialista	1	21	7 331.4
49	Advogado	1	16	1 635.9
50	Sapataria	1	10	372.9
51	Armazém de Tecidos	1	9	357.3
52	Venda de Artigos de Viagem	1	7	153.4
53	Tipografia	1	6	532.9
54	Dentista	1	4	1 059.8
55	Venda de Cereais	1	4	4.0
56	Antiguidades	1	4	—
57	Venda de máq. industriais	1	4	1 440.0
58	Stand de Automóveis	1	4	2 527.7
59	Agência Funerária	1	3	207.0
60	Venda de Instrumentos Óptica	1	3	276.4
61	Escola de Condução	1	3	127.9
62	Veterinário	1	3	405.9
63	Pastelaria	1	3	326.0
64	Armazém de Bicicletas e Triciclos	1	3	142.7

.../...

.../...

Nº	FUNÇÕES CENTRAIS	Nº L.C.	Nº U.F.	M.C.
65	Casa de Recolha de Automóveis	1	2	a)
66	Venda da Máq. escrever, regist. e Con.	1	2	"
67	Venda de Artigos de Desporto	1	2	"
68	Análises Clínicas	1	2	"
69	Empresa Jornalística	1	2	"
70	Florista	1	2	"
71	Venda de Artigos de Colchoaria	1	2	"
72	Agência de Viagens	1	2	"
73	Lavandaria - Tinturaria	1	1	"
74	Venda de máq. de costurar e tricotar	1	1	"
75	Supermercado	1	1	"
76	Casa de Saúde	1	1	"
77	Estação de Serviço	1	1	"
78	Perfumaria	1	1	"
79	Cinema	1	1	"
80	Venda de Espelhos, louças, Sanitários	1	1	"
81	Armaz. de Estofos e Colchões	1	1	"
82	Armazém de Bolachas	1	1	"
83	Armazém de Drogeria	1	1	"
84	Venda de aves, ovos e análogos	1	1	"

a) Não divulgação de dados por sigilo estatístico.

QUADRO Nº12

HIERARQUIA DOS LUGARES CENTRAIS PELA OCORRÊNCIA DE
FUNÇÕES CENTRAIS DO SECTOR PRIVADO
CONCELHO DE LEIRIA

Nº	LUGARES CENTRAIS	Nº F.C.	Nº V.F.	M.C.	POP.
1	Leiria h)	84	623	59.178.2	18 587
2	Monte Real	27	59	2 809.9	1 145
3	Maceira c)	21	35	569.0	1 288
4	Monte Redondo	18	38	741.6	509
5	Gândara dos Olivais	14	33	575.9	1 967
6	Boavista	14	27	1 715.8	996
7	Pousos	14	23	247.1	1 351
8	Caranguejeira	13	20	573.5	491
9	Coucinheira	11	27	72.7	636
10	Cortes	11	15	86.2	743
11	Carvide	10	19	18.9	438
12	Coimbrão d)	10	16	48.7	418
13	Caldelas	10	13	149.5	510
14	Loureira	9	17	112.6	875
15	Bidoeira de Cima	8	14	162.0	877
16	Pocariça	8	13	17.0	1 167
17	Barreiros	8	12	29.6	1 122
18	Soutocico	8	11	160.2	641
19	A-dos-Pretos	8	10	26.0	674
20	Várzeas	8	10	161.2	583
21	Barracão	7	14	326.3	479
22	Milagres e)	7	13	66.0	416
23	Bajouca	7	10	26.0	173
24	Chãs	7	9	18.5	803
25	Quinta da Sardinha	7	8	82.0	286
26	Moínhos	7	7	6.0	510
27	Pernelhas	7	7	70.5	592
28	Carreira	6	17	26.5	1 276
29	Praia de Pedrôção	6	14	90.2	412
30	Parceiros	6	13	186.8	652
31	Maceirinha	6	11	42.3	1 074
32	Reixida	6	10	4.0	570

.../...

.../...

Nº	LUGARES CENTRAIS	Nº F.C.	Nº V.F.	M.C.	POP.
33	A-dos-Barbas	6	10	32.2	972
34	St. ^a Catarina da Serra f)	6	8	10.0	346
35	Porto do Carro	5	9	30.5	655
36	Amor	5	8	11.6	641
37	Eira Velha	5	7	381.5	193
38	Chainça	5	6	12.4	575
39	Fontes	5	6	3.0	349
40	Barosa	5	6	14.0	336
41	Vale da Pedra	5	6	32.0	201
42	Vale Gracioso	5	5	198.8	109
43	Bidoeira de Baixo	5	5	8.0	419
44	Arrabal	5	5	41.2	288
45	Olivais	5	5	37.3	89
46	Touria	5	5	11.4	341
47	Serra de Porto Urso	4	9	23,7	636
48	Ervideira	4	7	4.2	178
49	Vale da Bajouca	4	6	—	559
50	Telheiro (Barreira)	4	6	21.4	950
51	Regueira de Pontes	4	5	227.9	356
52	Alfaiates	4	5	6.0	98
53	Ponte da Pedra	4	5	9.0	308
54	Machados	4	5	12.0	365
55	Cardosos	4	5	8.5	117
56	Souto da Carpalhosa	4	5	23.2	329
57	Quinta do Sirol	4	5	42.0	437
58	Campos	4	4	6.0	138
59	Confraria	4	4	121.2	205
60	Audreus	4	4	—	263
61	Memória	4	4	2.5	282
62	Parracheira	4	4	12.0	267
63	Outeiro da Fonte	4	4	8.2	468
64	Vale da Gunha	3	6	5.0	449

.../...

.../...

Nº	LUGARES CENTRAIS	Nº F.C.	Nº V.F.	M.C.	POP.
65	Janardo	3	6	9.0	241
66	Mata	3	6	12.0	140
67	Agodim	3	5	69.2	373
68	Cavalinhos	3	5	9.7	404
69	Chã de S. Silvestre	3	5	54.9	212
70	Pinheiros	3	5	24.5	798
71	Palmeiria	3	5	12.0	461
72	Casal dos Matos	3	4	2.0	219
73	Cumeira do Paço	3	4	9.3	355
74	Martinela	3	4	2.0	235
75	Alcaidaria	3	4	10.4	251
76	Vidigal	3	4	4.0	635
77	Figueiras	3	4	—	477
78	Alcogulhe	3	4	5.0	259
79	Pedrome	3	3	107.8	93
80	Famalicão	3	3	5.0	407
81	Codiceira	3	3	—	349
82	Outeiro	3	3	—	184
83	Aroeira	3	3	14.9	160
84	Boco	3	3	—	67
85	Azóia	3	3	25.0	649
86	Freixial	3	3	7.0	125
87	Paco	2	6	8.0	388
88	Sismarias	2	6	10.0	577
89	Andrinos	2	5	196.8	580
90	Magaglia	2	4	—	434
91	Chã de Laranjeira	2	3	—	344
92	Vale sumo	2	3	8.3	156
93	Granja	2	3	4.5	237
94	Quinta dos Frades	2	3	5.5	95
95	Fonte Cova	2	3	—	417
96	Barreiro (Colmeias)	2	3	—	151

.../...

.../...

Nº	LUGARES CENTRAIS	Nº F.C.	Nº V.F.	M.C.	POP.
97	Vale Cepal	2	2	a)	210
98	Vale do Horto	2	2	"	419
99	Relva Longa	2	2	"	29
100	Mangas	2	2	"	180
101	Cerca	2	2	"	76
102	Casal da Cruz	2	2	"	214
103	Campinos	2	2	"	99
104	Alqueidão do Sirol	2	2	"	272
105	Conqueiros	2	2	"	294
106	Picoto	2	2	"	255
107	Crasto	2	2	"	111
108	Casal Novo	2	2	"	306
109	Cabeças	2	2	"	194
110	Casal da Quinta	2	2	"	424
111	Mouratos	2	2	"	152
112	Matoeira	2	2	"	245
113	Canais	2	2	"	228
114	Caxieira	1	2	"	391
115	Costa	1	2	"	481
116	Montijos	1	2	"	168
117	Telheiro (Maceira)	1	2	"	483
118	Casal da Ladeira	1	2	"	107
119	Arroteia	1	2	"	202
120	Moita da Roda	1	2	"	564
121	Ortigosa	1	2	"	313
122	Vale Sobreiro	1	2	"	287
123	Souto do Meio	1	2	"	292
124	Feijão	1	2	"	160
125	Vale Coelho	1	1	"	66
126	Saibreiro	1	1	"	—
127	Vale do Grou	1	1	"	51
128	Outeiro das Barrocas	1	1	"	48

.../...

Nº	LUGARES CENTRAIS	Nº F.C.	Nº V.F.	M.C.	POP.
129	Cações	1	1	a)	105
130	Granja do Sobral	1	1	"	198
131	Igreja Velha	1	1	"	70
132	Ruge de Água	1	1	"	45
133	Ponte do Cavaleiro	1	1	"	115
134	Quinta da Baleia	1	1	"	—
135	Carrasqueira	1	1	"	65
136	Senhora do Monte	1	1	"	61
137	Opeia	1	1	"	210
138	Vale da Rosa	1	1	"	141
139	Leão	1	1	"	81
140	Serra do Branco	1	1	"	129
141	Riba d'Aves	1	1	"	362
142	Sobreiro	1	1	"	224
143	Barreira	1	1	"	305
144	Vale de St. ^a Margarida	1	1	"	169
145	Toco	1	1	"	112
146	Loureiro	1	1	"	—
147	Raposeira	1	1	"	217
148	Farraposa	1	1	"	64
149	Estrada da Bouca	1	1	"	270
150	Valongo	1	1	"	142
151	Morganiços	1	1	"	169
152	Vidigal do Zambujo	1	1	"	99
153	Abadia	1	1	"	204
154	Texugueira	1	1	"	134
155	Loural	1	1	"	190
156	Bouça de Cã	1	1	"	112
157	Marinha do Engenho	1	1	"	151
158	Lavegadas	1	1	"	246
159	Moital	1	1	"	185
160	Donairia	1	1	"	69

.../...

.../...

Nº	LUGARES CENTRAIS	Nº F.C.	Nº V.F.	M.C.	POP.
161	Vale Tação	1	1	a)	154
162	Espinheirinha	1	1	"	83
163	Carpalhosa	1	1	"	91
164	S.Miguel	1	1	"	271
165	Marinha da Carpalhosa	1	1	"	77
166	Estremadouro	1	1	"	94
167	Lameira	1	1	"	189
168	Monte Agudo	1	1	"	148
169	Azabucho	1	1	"	186

- a) Não divulgação de dados por sigilo estatístico.
- b) Inclui: Marrazes, Almoínhas, Arrabalde da Ponte, Sismaria, Marinheiros, Cruz da Areia, S.Romão e Leiria Gare.
- c) Inclui: Maceira Lis, Arnal e Arneiro.
- d) Inclui: Salgueiro, Barreiro, Casal de Baixo, Casal de Cima e Janegra.
- e) Mais Casal dos Maios
- f) Mais Pinheiria

CONCELHO DE LEIRIA

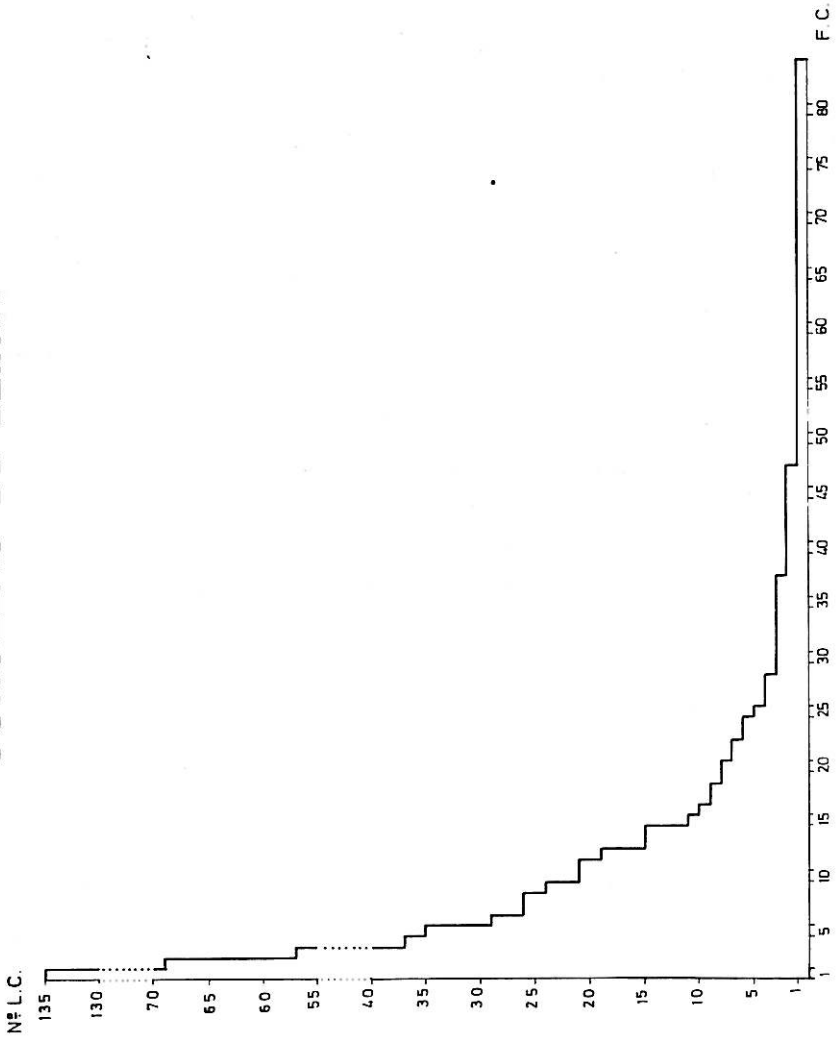


Fig. 12 - HIERARQUIA DAS FUNÇÕES CENTRAIS DO SECTOR PRIVADO

CONCELHO DE LEIRIA




Fig. 13 - OCORRÊNCIA DAS FUNÇÕES CENTRAIS DO SECTOR PRIVADO EM CADA LUGAR CENTRAL

CONCELHO DE LEIRIA

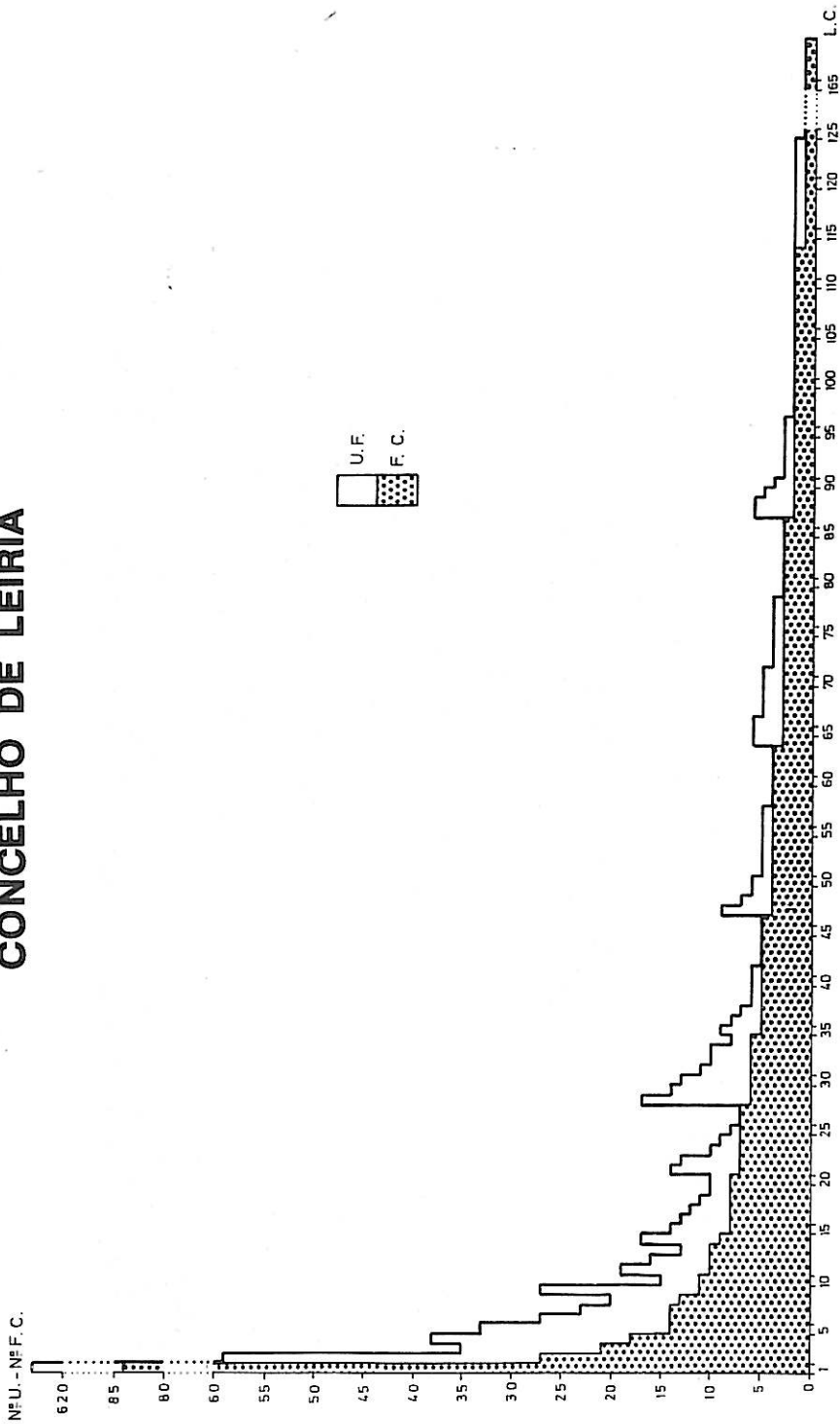


Fig. 14 - NÚMERO DE FUNÇÕES CENTRAIS E UNIDADES FUNCIONAIS DO SETOR PRIVADO POR LUGAR CENTRAL

QUADRO Nº 13
HIERARQUIA DAS FUNÇÕES CENTRAIS DO SECTOR PÚBLICO
CONCELHO DE LEIRIA

Nº	FUNÇÕES CENTRAIS	Nº L.C.
1	Posto de Correio de 3. ^a classe	122
2	Escola Primária	104
3	Posto de Telefone Público	82
4	Junta de Freguesia	25
5	Posto de Correio de 2. ^a classe	20
6	Posto de Correio de 1. ^a classe	20
7	Posto Clínico	14
8	Posto de Registo Civil	14
9	Posto de Correio Têlegrafo e Telefone	13
10	Telescola	12
11	Casa do Povo	8
12	Estação de Correios	7
13	Escola Secundária	2
14	Escola Preparatória	2
15	Polícia de Segurança Pública (Posto/Esquadra)	2
16	Posto de Turismo	2
17	Posto da G.N.R.	1
18	Bombeiros	1
19	Junta Nacional de Produtos Pecuários (Sub-Delegação)	1
20	Câmara Municipal	1
21	Repartição de Finanças	1
22	Conservação de Estradas	1
23	Centro de Saúde Concelhio	1
24	Hospital	1
25	Tribunal das Execuções Fiscais	1
26	Notário	1
27	Conservatória do Registo Civil	1
28	Conservatória do Registo Predial	1
29	Agência Bancária	1
30	Caixa Geral de Depósitos	1

.../...

Nº	FUNÇÕES CENTRAIS	Nº L.C.
31	Comissão Municipal de Turismo	1
32	Posto de Administração Florestal	1
33	Biblioteca Municipal	1
34	Museu Municipal	1
35	Tribunal Judicial	1
36	Gabinete de Apoio Técnico	1
37	Governo Civil	1
38	Estação Agrária da IX Região Agrícola	1
39	S.L.A.T. - Dispensário	1
40	Guarnição Militar	1
41	S.N.E. - Centro de Leiria	1
42	Serviço de Fomento Mineiro	1
43	Junta Nacional de Vinhos (sub-deleg.)	1
44	Instituto de Reorganização Agrária	1
45	Direcção de Estradas	1
46	Direcção Geral dos Desportos	1
47	F.A.O.J. (Delegação)	1
48	Direcção de Equipamentos do Dist. de Leiria	1
49	Direcção Geral de Fiscalização Económica	1
50	Direcção G. das Relações Colectivas de Trabalho	1
51	Deleg. do Planeamento Urbanístico da B.Litoral	1
52	Direcção de Finanças do Distrito	1
53	Direcção do Distrito Escolar	1
54	Cadeia Regional de Leiria	1
55	Distrito de Recrutamento e Mobilização Nº 7	1
56	Manutenção Militar	1
57	Delegação Distrital do Fundo de Desemprego	1
58	Companhia da G.N.R.	1
59	Comando Distrital da P.S.P.	1
60	Empresa Pública de Abastecimento dos Cereais	1

Nº	FUNÇÕES CENTRAIS	Nº L.C.
61	Instituto do Azeite e Produtos Oleaginosos	1
62	Núcleo de Saneamento Básico	1
63	Administração Florestal	1
64	Centro Regional de Segurança Social	1
65	I.N.A.T.E.L.	1
66	Intendência Pecuária	1
67	Junta Nacional de Produtos Pecuários (Delegação)	1
68	Delegação da Inspeção do Trabalho	1
69	Delegação da Cruz Vermelha Portuguesa	1
70	Centro de Saúde Distrital	1
71	Centro de Saúde Mental	1
72	Hospital Distrital de Leiria	1
73	Escola de Enfermagem	1
74	Serviços Médicos-Sociais	1
75	Serviços Municipalizados	1
76	Tribunal do Trabalho	1
77	Comissão Regional de Turismo	1
78	Seminário Diocesano de Leiria	1
79	Escola do Magistério	1
80	Instituto Superior de Estudos Teológicos	1
81	Corpo Consular	1
82	Prisão Escola de Leiria	1
83	Centro Regional de Serviços de Estrangeiros	1

QUADRO Nº 14
HIERARQUIA DOS LUGARES CENTRAIS PELA OCORRÊNCIA DE
FUNÇÕES CENTRAIS DO SECTOR PÚBLICO
CONCELHO DE LEIRIA

Nº	LUGARES CENTRAIS	Nº F.C.
1	Leiria	82
2	Monte Real	14
3	Arrabal	12
4	Monte Redondo	12
5	Caranguejeira	11
6	Maceira	11
7	Colmeias	11
8	St. ^a Catarina da Serra	11
9	Souto da Carpalhosa	10
10	Milagres	9
11	BoaVista	8
12	Coimbrão	8
13	Maceira-Lis	7
14	Cortes	7
15	Ortigosa	7
16	Marrazes	6
17	Carvide	6
18	St. ^a Eufémia	6
19	Bajouca	6
20	Praia de Pedrógão	6
21	Amor	6
22	Requeira de Pontes	6
23	Pousos	5
24	Azóia	5
25	Gândara dos Olivais	4
26	Leiria - Gare	4
27	Parceiros	4
28	Barreira	3
29	Barosa	3
30	Lavegadas	3
31	Loureira	3
32	Arnal	3

.../...

... \ ...

Nº	LUGARES CENTRAIS	Nº F.C.
33	Maceirinha	3
34	Mata	3
35	Memória	3
36	Outeiro da Fonte	3
37	Pocariça	3
38	Porto do Carro	3
39	Serra do Porto Urso	3
40	Sismaria	3
41	Alcaidaria	3
42	Alcogulhe	3
43	Andreus	3
44	Barreiros	3
45	Casal dos Claros	3
46	Casal Novo	3
47	Cavalinhos	3
48	Coucineira	3
49	Janardo	3
50	Moínhos	3
51	Mouratos	3
52	Pinheiros	3
53	Reixida	3
54	Telheiro	3
55	Vidigal	3
56	Barreiro	3
57	Bidoeira	3
58	Carreira	3
59	Casal da Quinta	3
60	Chainça	3
61	Crasto	3
62	Ervideira	3
63	Figueiras	3
64	Vale da Pedra	3

... \ ...

.../...

Nº	LUGARE ^s CENTRAIS	Nº F.C.
65	Vale Salgueiro	3
66	Vale Sobreiro	3
67	Vale do Sumo	3
68	Vale Tacão	3
69	Guimarota	2
70	Ponte da Pedra	2
71	Vale da Bajouca	2
72	Casal da Ladeira	2
73	Arroteia	2
74	Ruge da Água	2
75	Riba de Aves	2
76	Vale de St. ^a Margarida	2
77	Toco	2
78	Valongo	2
79	Lameira	2
80	Marinheiros	2
81	Moita da Roda	2
82	Palmeiria	2
83	Quinta da Sardinha	2
84	Raposeira	2
85	Souto de Cima	2
86	Touria	2
87	Vale do Horto	2
88	Agodim	2
89	Andrinos	2
90	Barracão	2
91	Bouça	2
92	Caxieira	2
93	Chã da Laranjeira	2
94	Chãs	2
95	Costas	2
96	Famalicão	2

.../...

Nº	LUGARES CENTRAIS	Nº F.C.
97	Vale da Rosa	2
98	Várzeas	2
99	Casal de Stº António	1
100	Casalito	1
101	Chães	1
102	Colónia Agrícola	1
103	Rio Seco	1
104	Outeiro	1
105	Grou	1
106	Lage	1
107	Lameiro	1
108	Magagia	1
109	Pernelhas	1
110	Quinta do Sirol	1
111	St. ^a Margarida	1
112	Sismaria da Gândara	1
113	Sobral	1
114	Souto de Baixo	1
115	A-dos-Barbos	1
116	A-dos-Pretos	1
117	Apariços	1
118	Bouça de Lá	1
119	Caldelas	1
120	Feijão	1
121	Fonte Nova	1
122	Várzea	1
123	Martinela	1
124	Soutocico	1
125	Vale Gracioso	1
126	Olivais	1
127	Fontes	1
128	Machados	1

.../...

Nº	LUGARES CENTRAIS	Nº F.C.
129	Cardosos	1
130	Parracheira	1
131	Confraria	1
132	Vale da Cunha	1
133	Codiceira	1
134	Aroeira	1
135	Freixial	1
136	Boco	1
137	Fonte Cova	1
138	Quinta dos Frades	1
139	Cerca	1
140	Conqueiros	1
141	Picoto	1
142	Canais	1
143	Opeia	1
144	Leão	1
145	Abadia	1
146	Moital	1
147	Marinha da Carpalhosa	1

CONCELHO DE LEIRIA

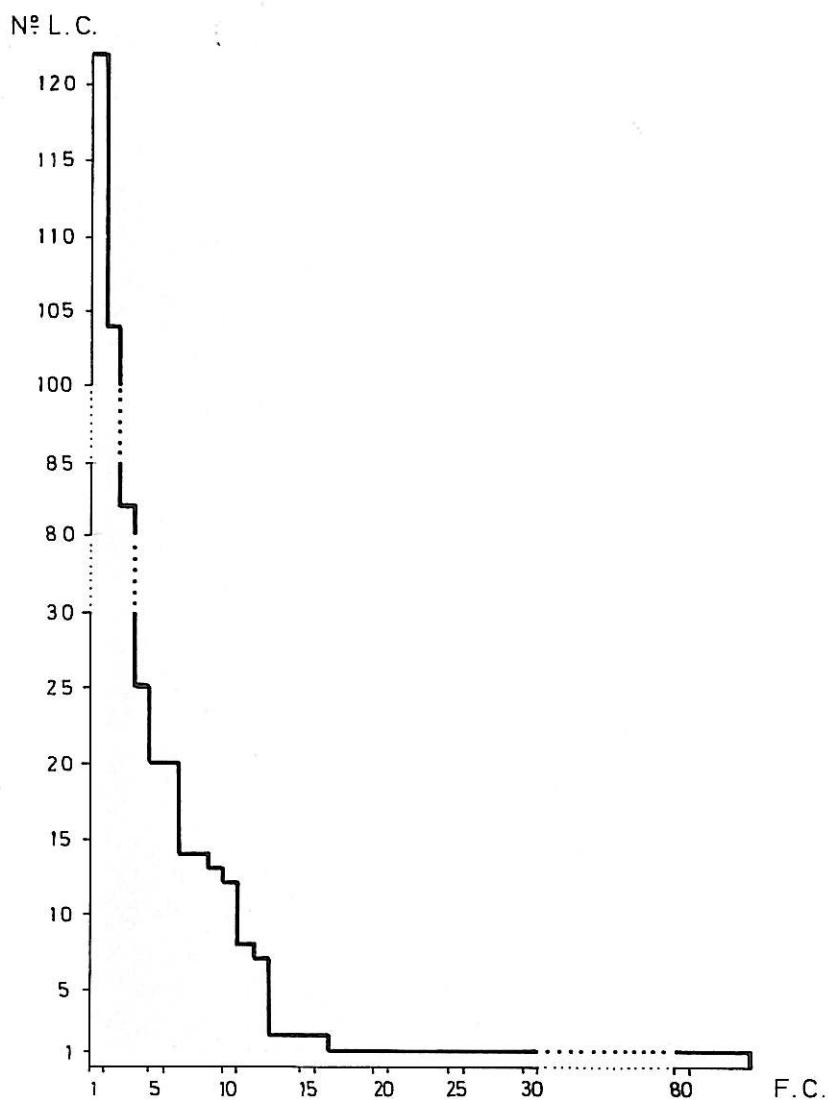


Fig. 15 - HIERARQUIA DAS FUNÇÕES CENTRAIS DO SECTOR PÚBLICO

CONCELHO DE LEIRIA




Fig. 16 - OCORRÊNCIA DAS FUNÇÕES CENTRAIS DO SECTOR PÚBLICO POR LUGAR CENTRAL

3. CONCELHO DE MARINHA GRANDE

QUADRO Nº 15
 HIERARQUIA DAS FUNÇÕES CENTRAIS DO SECTOR PRIVADO
 CONCELHO DA MARINHA GRANDE

Nº	FUNÇÕES CENTRAIS	Nº L.C.	Nº U.F.	M.C.
1	Mercearia e Taberna	15	88	757,5
2	Café	13	56	645,1
3	Taberna	10	26	116,4
4	Comércio Misto	8	38	855,5
5	Talho	7	30	107,1
6	Barbeiro	7	26	32,2
7	Ofic. de rep. de bicicletas	7	24	211,0
8	Casa de Pasto	5	28	322,0
9	Ofic. de rep. de automóveis	5	15	839,2
10	Materiais de construção	4	14	570,0
11	Quinquilharias e Brinquedos	4	12	158,4
12	Padaria	4	10	252,4
13	Drogaria	4	10	147,4
14	Pensão	4	8	232,9
15	Salsicheiro	4	5	59,3
16	Inst. rep. e v. de mat. eléctrico	3	16	396,0
17	Livraria e Papelaria	3	15	336,9
18	Táxi	3	11	97,5
19	Restaurante	3	9	278,4
20	Ferragens	3	6	152,9
21	Cinema	3	3	20,5
22	Tecidos	2	21	622,8
23	Cabeleireiro	2	15	84,2
24	Ourivesaria	2	12	110,7
25	Alfaiate	2	11	95,3
26	Médico de Clínica Geral	2	10	805,4
27	Sapataria	2	8	138,5
28	Sucata	2	6	36,0
29	Sapateiro	2	5	51,2
30	Farmácia	2	5	262,8

.../...

.../...

Nº	FUNÇÕES CENTRAIS	Nº L.C.	Nº U.F.	M.C.
31	Fotógrafo	2	4	30,4
32	Confecções	2	4	75,9
33	Bombas de Gasolina	2	2	3,0
34	Electrodomésticos	1	13	300,0
35	Louças, vidros ou cristais	1	11	516,8
36	Armazém de Mercearia	1	5	106,4
37	Móveis	1	3	89,6
38	Tipografia	1	3	250,5
39	Retrosaria	1	3	61,2
40	Hotel	1	2	a)
41	Venda de Máq. de Costura e Tric.	1	2	"
42	Agência Funerária	1	2	"
43	Estação de Serviço	1	2	"
44	Tinturaria/Lavandaria	1	2	"
45	Médico Especialista	1	2	"
46	Venda de louças e art. sanitários	1	2	"
47	Agência de Viagens	1	2	"
48	Funileiro	1	1	"
49	Armazém de Malhas e Tecidos	1	1	"
50	Armazém de Retroseiro	1	1	"
51	Venda de máq. de escrever e reg.	1	1	"
52	Casa de recolha de automóveis	1	1	"
53	Venda de Artigos de Desporto	1	1	"
54	Perfumaria	1	1	"
55	Venda de artigos de Viagem	1	1	"
56	Armazém de Bicicletas e Triciclos	1	1	"
57	Dentista	1	1	"
58	Florista	1	1	"
59	Escola de Condução	1	1	"
60	Casa de Saúde	1	1	"

a) Não divulgação de dados por sigilo estatístico.

QUADRO Nº 16
HIERARQUIA DOS LUGARES CENTRAIS PELA OCORRÊNCIA
DAS FUNÇÕES CENTRAIS DO SECTOR PRIVADO
CONCELHO DA MARINHA GRANDE

Nº	LUGARES CENTRAIS	Nº F.C.	Nº U.F.	M.C.	POP. (1981)
1	Marinha Grande (1)	56	396	11 815,0	13 016
2	Vieira de Leiria (2)	33	94	3 496,4	3 477
3	S. Pedro de Muel	11	23	455,8	430
4	Praia da Vieira	10	25	203,9	-
5	Trutas	7	10	23,0	836
6	Pilado	6	11	72,3	833
7	Pero Neto	6	7	54,0	333
8	Garcia	5	5	27,6	755
9	Passagem	4	8	92,2	238
10	Albergaria	4	6	38,0	451
11	Salgueiro	4	4	30,7	148
12	Amieira	3	6	39,8	512
13	Matos	3	5	39,4	265
14	Barqueiro	3	3	14,0	--
15	Casal dos Ossos	2	2	a)	338
16	Bajanca	2	2	"	-
17	Camarnal	2	2	"	515
18	Outeirinhos	1	3	"	658
19	Portela	1	1	"	554
20	Orla	1	1	"	-
21	Luzeirão	1	1	"	-
22	Outeiros	1	1	"	-
23	Casal da Formiga	1	1	"	156
24	Fonte Santa	1	1	"	103
25	Forno da Telha	1	1	"	68
26	Pedra de Cima	1	1	"	246

a) Não divulgação de dados por sigilo estatístico

N.B. 1-Considerou-se o centro urbano da Marinha Grande constituído pelos seguintes lugares: Marinha Grande, Piçassinos, Guarda-Nova, Gaieiras, Figueiras, Cumeira, Casal Galego, Boavista, Embra, Engenho e Amieirinha.

2-No XII Recenseamento Geral da População foi considerada conjuntamente a população da Praia da Vieira e a de Vieira de Leiria.

CONCELHO DE MARINHA GRANDE

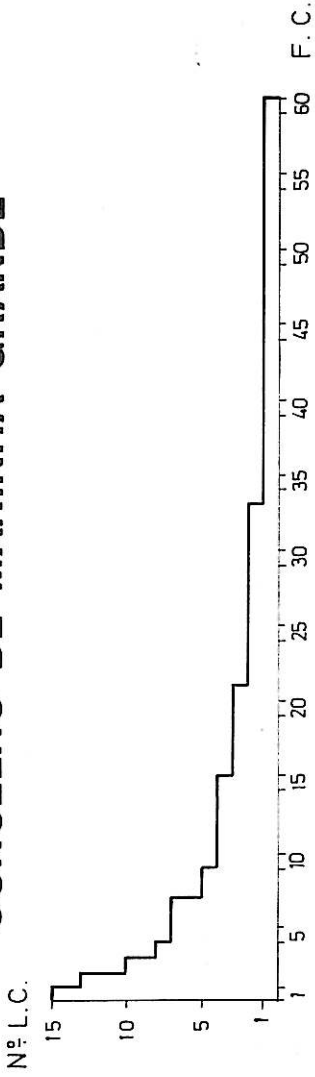
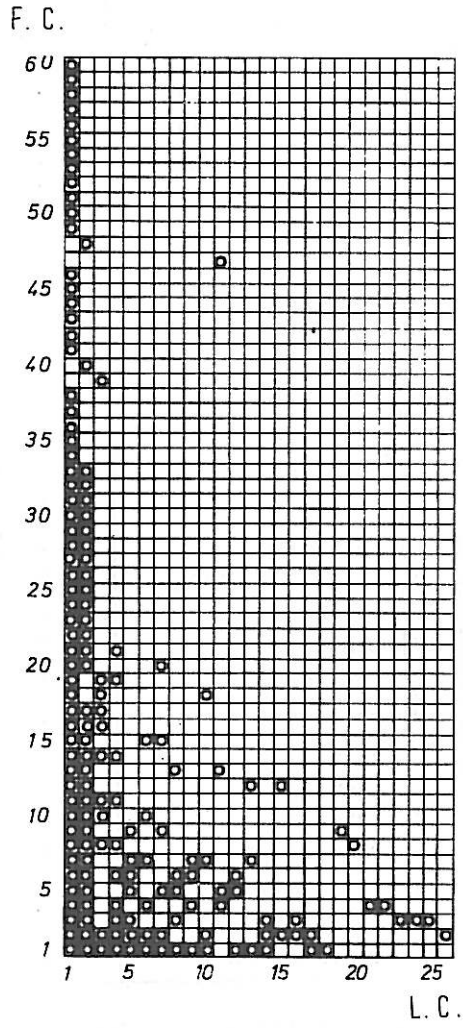


Fig. 17 - HIERARQUIA DAS FUNÇÕES CENTRAIS DO SECTOR PRIVADO



CONCELHO DE MARINHA GRANDE

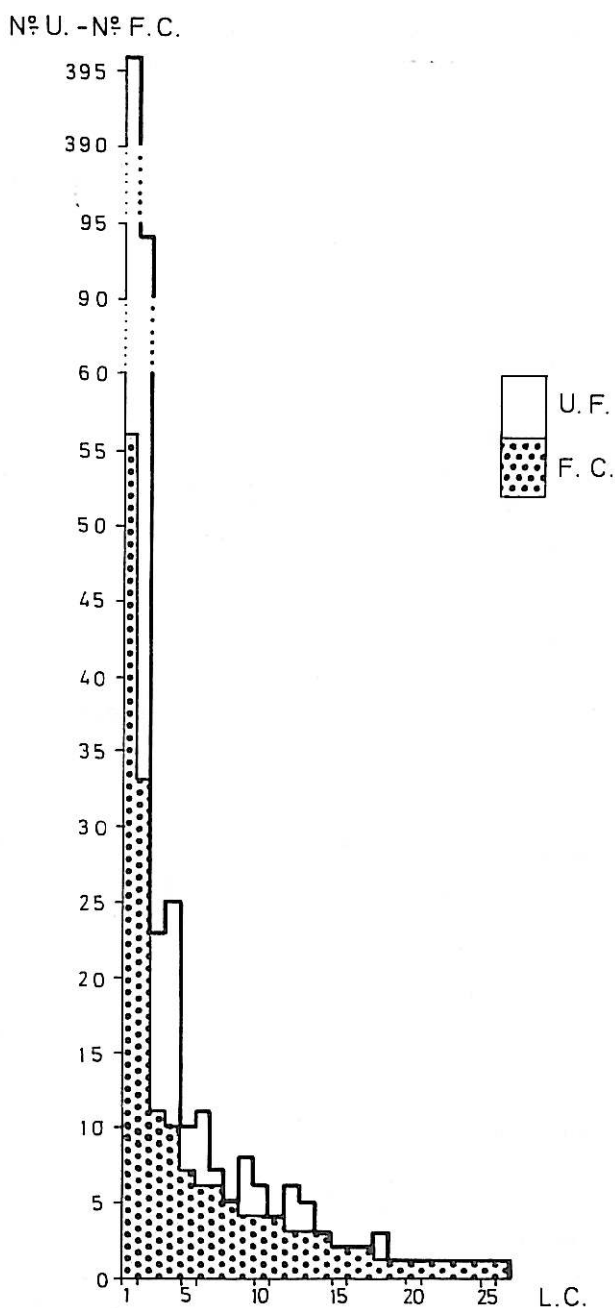


Fig. 19 - NÚMERO DE FUNÇÕES CENTRAIS E UNIDADES FUNCIONAIS DO SECTOR PRIVADO POR LUGAR CENTRAL

QUADRO Nº 17

HIERARQUIA DAS FUNÇÕES CENTRAIS DO SECTOR PÚBLICO
 CONCELHO DA MARINHA GRANDE

Nº	FUNÇÕES CENTRAIS	Nº L. C.
1	Posto de Correio de 3ª classe	15
2	Posto de Telefone Público	12
3	Escola Primária	11
4	Posto de Correio de 2ª Classe	4
5	Posto de Correio de 1ª Classe	4
6	Posto de Correio Telégrafo e Telefone	4
7	Estação dos Correios	3
8	Posto da Guarda Fiscal	2
9	Posto de Turismo	2
10	Agência Bancária	2
11	Junta de Freguesia	2
12	Posto Clínico	2
13	Bombeiros	2
14	Polícia de Segurança Pública (Posto/Esquadra)	2
15	Escola Preparatória	2
16	Escola Secundária	2
17	Comissão Municipal de Turismo	1
18	Posto de Registo Civil	1
19	Posto da Guarda Nacional Republicana	1
20	Casa do Povo	1
21	Câmara Municipal	1
22	Repartição de Finanças	1
23	Tribunal das Execuções Fiscais	1
24	Junta Nacional dos Prod. Pecuários (Subdeleg.)	1
25	Notário	1
26	Conservatória do Registo Civil	1
27	Conservatória do Registo Predial	1
28	Caixa Geral dos Depósitos (agência)	1
29	Dispensário Antituberculose	1
30	Tribunal Judicial	1

QUADRO Nº18

HIERARQUIA DOS LUGARES CENTRAIS PELA OCORRÊNCIA DE FUNÇÕES CENTRAIS DO SECTOR PÚBLICO
 CONCELHO DA MARINHA GRANDE

Nº	LUGARES CENTRAIS	Nº F.C.
1	Marinha Grande	27
2	Vieira de Leiria	13
3	Praia da Vieira	9
4	S. Pedro de Muel	9
5	Albergaria	3
6	Amieira	3
7	Passagem	3
8	Garcia	2
9	Pero Neto	2
10	Trutas	2
11	Pedra de Baixo	2
12	Pilado	2
13	Tojeira de Picassinós	2
14	Fonte Santa	1
15	Sítias	1
16	Bajanca	1
17	Barqueiro	1
18	Matos de Cima	1

CONCELHO DE MARINHA GRANDE

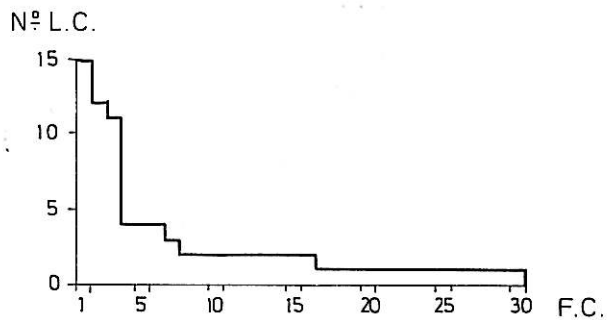


Fig. 20 - HIERARQUIA DAS FUNÇÕES CENTRAIS DO SECTOR PÚBLICO

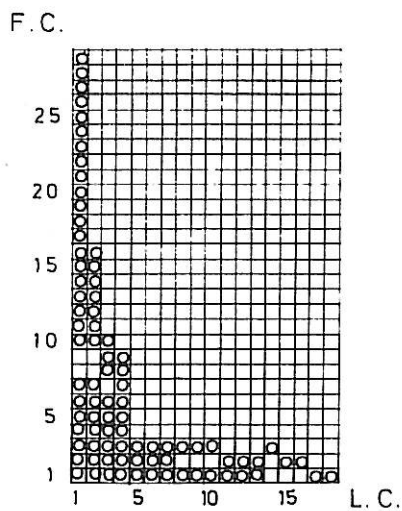



Fig. 21 - OCORRÊNCIA DAS FUNÇÕES CENTRAIS DO SECTOR PÚBLICO POR LUGAR CENTRAL

4. CONCELHO DE POMBAL



QUADRO Nº 19
HIERARQUIA DAS FUNÇÕES CENTRAIS DO SECTOR PRIVADO
CONCELHO DE POMBAL

Nº	FUNÇÕES CENTRAIS	Nº L.C.	Nº U.F.	M.C.
1	Mercearia e Taberna	146	268	220,6
2	Comércio Misto	46	80	418,6
3	Café	38	56	102,0
4	Talho	26	39	432,2
5	Ofic. de Rep. de Bicicletas e Tric.	23	36	213,4
6	Taberna	22	34	13,0
7	Materiais de Construção	22	30	261,4
8	Barbeiro	16	25	—
9	Alfaiate	15	21	26,5
10	Padaria	15	19	194,7
11	Táxi	12	14	93,4
12	Sapateiro	11	12	13,2
13	Casa de Pasto	10	24	43,7
14	Ofic. de Rep. de Automóveis e Mot.	7	10	122,2
15	Tecidos	7	7	5,0
16	Inst. Rep. e Vend. Mat. Eléctrico	6	10	25,7
17	Sapataria	6	9	13,0
18	Ferrador	5	5	0,8
19	Médico de Clínica Geral	4	12	2 542,0
20	Cabeleireiro	4	8	3,0
21	Farmácia	4	7	1 485,3
22	Funileiro	3	5	—
23	Louças, Vidros e Cristais	3	3	10,0
24	Ourivesaria	2	4	36,0
25	Dentista	2	3	1 529,4
26	Drogaria	2	2	a)
27	Fotógrafo	2	2	a)
28	Advogado	1	5	757,7
29	Análises Clínicas	1	2	a)
30	Sucata	1	1	a)

a) Não divulgação de dados por sigilo estatístico.

.../...

.../...

Nº	FUNÇÕES CENTRAIS	Nº L.C.	Nº U.F.	M.C.
31	Agência Funerária	1	1	a)
32	Móveis	1	1	"
33	Livraria-Papelaria	1	1	"
34	Bombas de Gasolina	1	1	"
35	Médico Especialista	1	1	"
36	Veterinário	1	1	"
37	Casa de Saúde	1	1	"
38	Empresa Jornalística	1	1	"
39	Casa de Penhores	1	1	"

a) Não divulgação de dados por sigilo estatístico.

QUADRO Nº20
HIERARQUIA DOS LUGARES CENTRAIS PELA OCORRÊNCIA DE
FUNÇÕES CENTRAIS DO SECTOR PRIVADO
CONCELHO DE POMBAL

Nº	LUGARES CENTRAIS	Nº F.C.	Nº U.F.	M.C.	POPULAÇÃO
1	Pombal	35	124	8 095,6	4 119
2	Albergaria dos Doze	24	54	455,7	339
3	Guia	16	26	944,1	748
4	Redinha	14	21	23,0	450
5	Louriçal	12	20	516,1	324
6	Outeiro da Rainha	12	16	73,0	451
7	Meirinhas	11	27	142,5	1 188
8	Vermoil	10	18	81,0	165
9	Ramalhais	9	14	20,0	580
10	Almagreira	9	12	60,0	375
11	Abiul	8	13	19,0	145
12	Santiais	7	11	44,5	285
13	Cariço	7	11	31,0	471
14	Pelariga	6	8	37,0	340
15	Mata Mourisca	6	8	20,0	558
16	Anços	6	6	38,9	161
17	Ranha de Baixo	5	11	—	415
18	Ilha	5	10	45,0	570
19	Silveirinha Grande	5	9	47,0	337
20	Aldeia do Rio	5	8	32,0	61
21	Vieirinhos	5	7	20,5	486
22	Casal da Rola	5	7	10,0	482
23	Pousios	5	6	10,0	108
24	Moita do Boi	4	7	2,1	409
25	Venda da Cruz	4	6	34,0	271
26	Antões	4	6	12,2	289
27	Espinheirais	4	6	25,4	60
28	Cabeço	4	4	7,5	321
29	Marinha da Guia	4	4	10,0	224
30	Charneca de Pombal	3	7	12,5	661

.../...

.../...

Nº	LUGARES CENTRAIS	Nº F.C.	Nº U.F.	M.C.	POPULAÇÃO
31	Matos da Ranha	3	5	24,0	508
32	Assanha da Paz	3	5	—	289
33	Chão de Ulmeiro	3	5	10,0	105
34	Barrocal	3	4	—	410
35	Ponte de Assamaça	3	4	13,0	252
36	Granja	3	4	—	212
37	Caxaria	3	4	—	284
38	Carnide	3	4	3,0	74
39	Barros da Paz	3	4	—	338
40	Grou	3	3	—	233
41	Pingarelhos	3	3	—	82
42	Penedos	3	3	—	171
43	Vila Chã	3	3	5,0	118
44	Lagoa das Ceiras	3	3	—	103
45	Silveirinha Pequena	2	5	—	370
46	Cartaria	2	5	2,5	246
47	Machada	2	5	—	373
48	Seixo	2	4	149,3	383
49	S.Tiago de Litêm	2	4	39,5	76
50	Travasso	2	4	—	150
51	Cavadinhas	2	3	—	77
52	Redondos	2	3	—	—
53	Alhais	2	3	10,0	433
54	Outeiro da Vinha	2	3	10,0	35
55	Arnal	2	3	10,0	104
56	Almezinha	2	3	6,0	91
57	Outeiro do Lourical	2	3	2,5	333
58	Água Formosa	2	3	—	279
59	Paço	2	3	—	362
60	Trás-os-Matos	2	2	a)	117

.../...

.../...

Nº	LUGARES CENTRAIS	Nº F.C.	N.U.F.	M.C.	POPULAÇÃO
61	Castelhanas	2	2	a)	259
62	Valongo	2	2	"	99
63	Lagares	2	2	"	123
64	S.Simão de Litém	2	2	"	85
65	Mendes	2	2	"	187
66	Casal dos Loureiros	2	2	"	138
67	Barreiras	2	2	"	118
68	Vale da Cruz	2	2	"	130
69	Fontinhas (Carriço)	2	2	"	163
70	Moncalva	2	2	"	93
71	Casais do Porto	2	2	"	307
72	Arneiro do Pisão	2	2	"	77
73	Casal do Queijo	2	2	"	81
74	Roques	2	2	"	130
75	Charneca da Redinha	2	2	"	128
76	Ratos	2	2	"	89
77	Torneira	2	2	"	220
78	Mata do Louriçal	2	2	"	322
79	Carrapia	2	2	"	47
80	Crespos	2	2	"	124
81	Caseirinhos	1	3	"	271
82	Foitos	1	3	"	206
83	Vicentes	1	3	"	26
84	Lagoa de St. ^a Catarina	1	3	"	54
85	Venda de S.José	1	3	"	26
86	Pisão	1	3	"	98
87	Reguengo	1	2	"	205
88	Reis	1	2	"	142
89	Vale Pernetto	1	2	"	108
90	Valarinho	1	2	"	132

.../...

.../...

Nº	LUGARES CENTRAIS	Nº F.C.	Nº U.F.	M.C.	POPULAÇÃO
91	Vale de Vila Chã	1	2	a)	179
92	Água Travessa	1	2	"	129
93	Bonitos	1	2	"	125
94	Fontainhas	1	2	"	90
95	Ruge Água	1	2	"	75
96	Pipa	1	2	"	96
97	Matosos	1	2	"	182
98	Touril	1	1	"	81
99	Guistola	1	1	"	23
100	Quintalão	1	1	"	—
101	Aldeia de Cima	1	1	"	58
102	Carvalhal	1	1	"	191
103	Vale do Freixo	1	1	"	78
104	Caieira	1	1	"	139
105	Fonte Nova	1	1	"	—
106	Barbosa	1	1	"	—
107	Casalinho (Abiul)	1	1	"	24
108	Vale da Figueira	1	1	"	81
109	Vinagres	1	1	"	151
110	Lapa de Abiul	1	1	"	—
111	Junceira	1	1	"	16
112	Barrocas	1	1	"	72
113	Chãs	1	1	"	109
114	Netos	1	1	"	126
115	Casal Velho	1	1	"	81
116	Arroteia	1	1	"	42
117	Castelo	1	1	"	152
118	Vila Verde	1	1	"	103
119	Foz	1	1	"	217
120	Outeiro Martinho	1	1	"	161

.../...

.../...

Nº	LUGARES CENTRAIS	Nº F.C.	Nº U.F.	M.C.	POPULAÇÃO
121	Mata do Casal Galego	1	1	a)	50
122	Portela do Sobral	1	1	"	37
123	Portela do Fojo	1	1	"	59
124	Cançaria	1	1	"	23
125	Casal Fernão João	1	1	"	296
126	Roussa	1	1	"	395
127	Carvalhais	1	1	"	272
128	Melga	1	1	"	146
129	Carregueiro	1	1	"	157
130	Souto (Pombal)	1	1	"	122
131	Sourão	1	1	"	176
132	Infesta	1	1	"	82
133	Ponte de Olhalva	1	1	"	—
134	Covões	1	1	"	—
135	Quinta de S.Lourenço	1	1	"	39
136	Cipreste	1	1	"	67
137	Borda do Rio	1	1	"	59
138	Cavadas	1	1	"	146
139	Stº António do Lourical	1	1	"	289
140	Barroca	1	1	"	52
141	Ribeira de Stº Amaro	1	1	"	404
142	Casais d'Além	1	1	"	130
143	Carnide de Cima	1	1	"	202
144	Vale das Moitas	1	1	"	60
145	Valeirão	1	1	"	146
146	Souto (Vila Chã)	1	1	"	—
147	Fontinhas (Pelariga)	1	1	"	114
148	Veriçô	1	1	"	206
149	Tinto	1	1	"	88
150	Ereiras	1	1	"	169

.../...

.../....

Nº	LUGARES CENTRAIS	Nº F.C.	Nº U.F.	M.C.	POPULAÇÃO
151	Bernardos	1	1	a)	120
152	Martingança	1	1	"	109
153	Jagardo	1	1	"	88
154	Marco do Sul	1	1	"	35
155	Poios	1	1	"	146
156	Vila Gateira	1	1	"	80
157	Aleixo	1	1	"	55
158	Barrinho	1	1	"	83
159	Tojeira	1	1	"	52
160	Claras	1	1	"	146
161	Guarda do Norte	1	1	"	—
162	Escoura	1	1	"	99
163	Estevães	1	1	"	87
164	Helenos	1	1	"	157
165	Biqueiros	1	1	"	145
166	Chã de Cima	1	1	"	52
167	Lapa de Vermoil	1	1	"	91
168	Gafaria	1	1	"	29
169	Canavieira	1	1	"	107
170	Calvaria	1	1	"	121
171	Gesteira	1	1	"	109
172	Costa das Casinhas	1	1	"	47
173	Zambujais	1	1	"	57
174	Brejo	1	1	"	23
175	Brinços	1	1	"	98
176	Ladeira	1	1	"	56
177	Viuveiro	1	1	"	22
178	Carrascos	1	1	"	94
179	Barbas Novas	1	1	"	230
180	S. João da Ribeira	1	1	"	167
181	Vale Nabal	1	1	"	128
182	Gregórios	1	1	"	130

a) Não divulgação de dados por sigilo estatístico

CONCELHO DE POMBAL

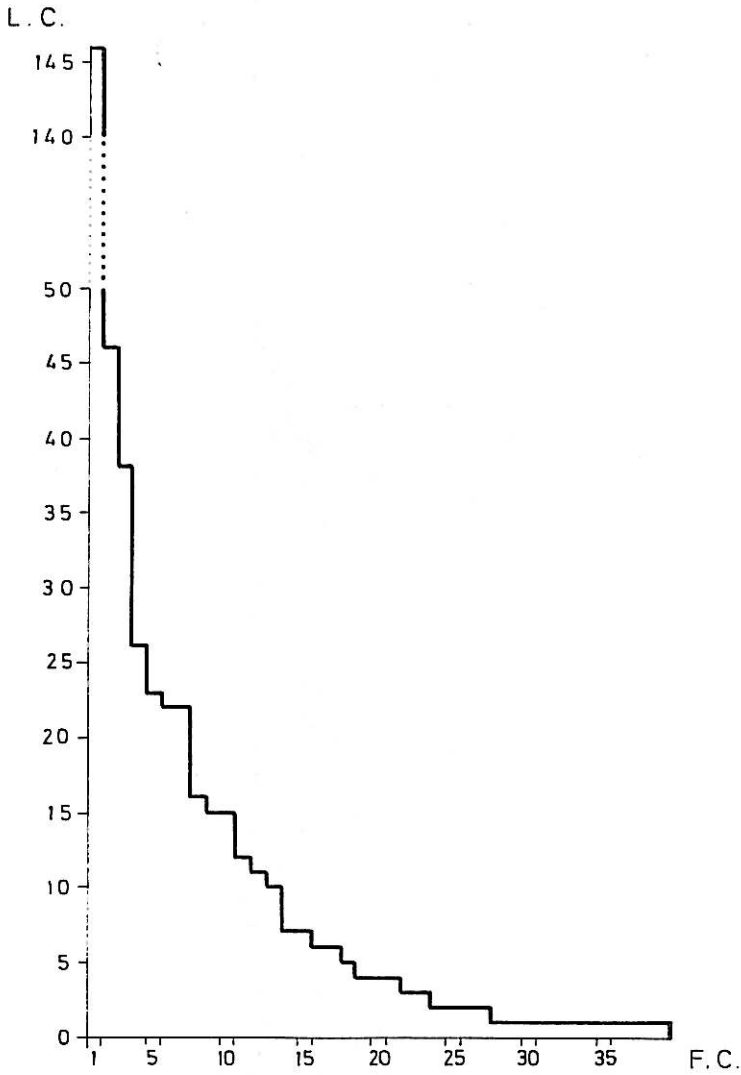


Fig. 22 - HIERARQUIA DAS FUNÇÕES CENTRAIS DO SECTOR PRIVADO

CONCELHO DE POMBAL

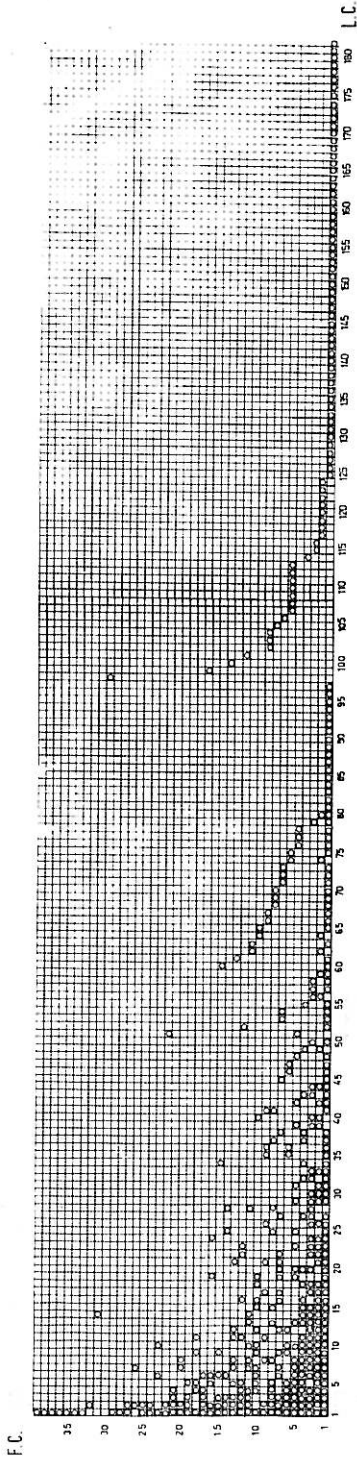


Fig. 23 - OCORRÊNCIA DAS FUNÇÕES CENTRAIS DO SECTOR PRIVADO POR LUGAR CENTRAL

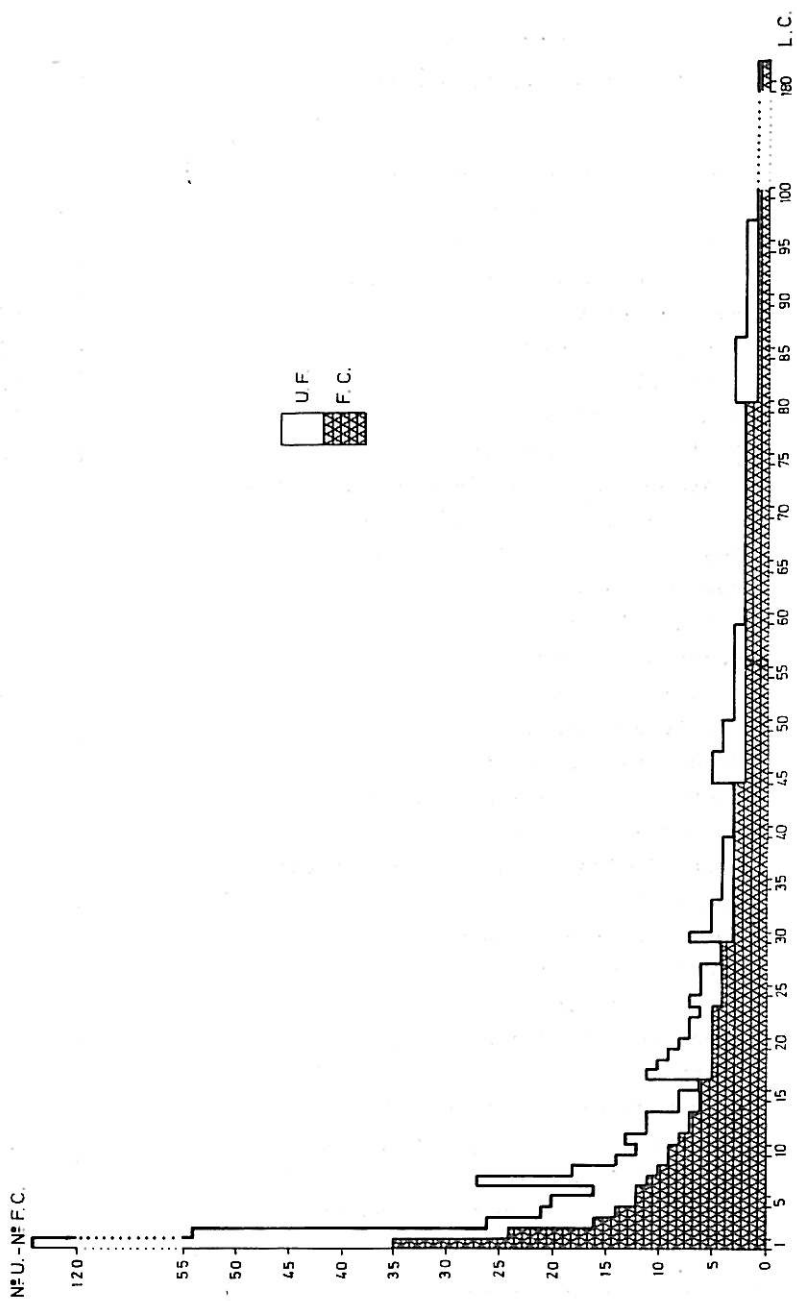


Fig. 24 - NÚMERO DE FUNÇÕES CENTRAIS E UNIDADES FUNCIONAIS DO SECTOR PRIVADO POR LUGAR CENTRAL

QUADRO Nº21
 HIERARQUIA DAS FUNÇÕES CENTRAIS DO SECTOR PÚBLICO
 CONCELHO DE POMBAL

Nº	FUNÇÕES CENTRAIS	Nº L.C.
1	Posto de Correio de 3. ^a Classe	109
2	Escola Primária	99
3	Posto de Telefone Público	71
4	Telescola	23
5	Junta de Freguesia	14
6	Posto de Registo Civil	12
7	Posto de Correio Telégrafo e Telefone	11
8	Posto de Correio de 1. ^a classe	11
9	Posto de Correio de 2. ^a classe	11
10	Casa do Povo	7
11	Posto Clínico	7
12	Estação de Correios	5
13	Agência Bancária	3
14	Escola Preparatória	2
15	Bombeiros Voluntários	1
16	Posto da Guarda Nacional Republicana	1
17	Conservação de Estradas	1
18	Junta Nacional dos Produtos Pecuários (Sub.Deleg.)	1
19	Hospital	1
20	Centro de Saúde Concelhio	1
21	Escola Secundária	1
22	Câmara Municipal	1
23	Repartição de Finanças	1
24	Notário	1
25	Conservatória do Registo Civil	1
26	Conservatória do Registo Predial	1
27	Dispensário S.L.A.T.	1
28	Caixa Geral de Depósitos (Agência)	1
29	Tribunal Judicial	1

QUADRO Nº22
HIERARQUIA DOS LUGARES CENTRAIS PELA OCORRÊNCIA
DE FUNÇÕES CENTRAIS DO SECTOR PÚBLICO
CONCELHO DE POMBAL

Nº	LUGARES CENTRAIS	Nº F.C.
1	Pombal	29
2	Albergaria dos Doze	12
3	Louriçal	12
4	Redinha	12
5	Abiul	11
6	Almagreira	10
7	Mata Mourisca	10
8	Guia	9
9	Santiago de Litém	9
10	Cariço	9
11	Vermoil	7
12	Outeiro da Rainha	6
13	Carnide	5
14	Vila chã	5
15	Pelariga	4
16	S.Simão de Litém	4
17	Barrocal	4
18	Mendes	4
19	Torneira	4
20	Cartaria	4
21	Ilha	4
22	Arnal	4
23	Alhais	4
24	Vieirinhos	4
25	Meirinhas	3
26	Grou	3
27	Água Formosa	3
28	Foz	3
29	Barbas Novas	3
30	Ranha de Baixo	3

.../...

.../...

Nº	LUGARES CENTRAIS	Nº F.C.
31	Vicentes	3
32	Travasso	3
33	Casal Fernão João	3
34	Redondos	3
35	Carnide de Cima	3
36	Assanha da Paz	3
37	Antões	3
38	Cavadas	3
39	Foitos	3
40	Charneca (Redinha)	3
41	Machada	3
42	Ramalhais	3
43	Matos da Ranha	3
44	Estevães	3
45	Santiais	3
46	Junceira	3
47	Vila Verde	3
48	Silveirinha Grande	3
49	Charneca (Pombal)	3
50	Paço	3
51	Pousadas Vedras	3
52	Valdeiro	3
53	Vale	3
54	Vale do Milho	3
55	Fontainhas	2
56	Cavadinha	2
57	Roussa	2
58	Castelhanas	2
59	Outeiro	2
60	Barros da Paz	2

.../...

.../...

Nº	LUGARES CENTRAIS	Nº F.C.
61	Estrada de Anços	2
62	Marco do Sul	2
63	Vale	2
64	Verigo	2
65	Aldeia do Rio	2
66	Brinços	2
67	Viuveiro	2
68	Venda de S.José	2
69	Ruge de Água	2
70	Gafaria	2
71	Mata do Casal Galego	2
72	Canavieira	2
73	Calvaria	2
74	Penedos	2
75	Ponte de Olhalva	2
76	Valongo	2
77	Barrinho	2
78	Casal da Rola	2
79	Moita do Boi	2
80	Barreiras	2
81	Anços	2
82	Pipa	2
83	Seixo	2
84	Reguengo	2
85	Pisão	2
86	Carvalhal	2
87	Silveirinha Pequena	2
88	Feiteira	2
89	Gesteira	2
90	Portela	2

.../...

.../...

Nº	LUGARES CENTRAIS	Nº F.C.
91	Roubã	2
92	Almesinha	2
93	Casais Além	1
94	Ratos	1
95	Andrés	1
96	Assamaça	1
97	Barrosa	1
98	Biqueiras	1
99	Carvalhal (Vila Chão)	1
100	Casais do Porto	1
101	Casalinho	1
102	Caxaria	1
103	Eguins	1
104	Ereiras	1
105	Escoural	1
106	Infesta	1
107	Jangardo	1
108	Ladeira	1
109	Mata do Tojal	1
110	Meires	1
111	Poios	1
112	Pousios	1
113	Ribeira de Stº Amaro	1
114	Salgueiro	1
115	S.João da Ribeira	1
116	Tissuaria	1
117	Trás-os-Matos	1
118	Zambujais	1
119	Carvalhais	1
120	Melga	1

.../...

.../...

Nº	LUGARES CENTRAIS	Nº F.C.
121	Carrequeiro	1
122	Granja	1
123	Souto	1
124	Vale das Moitas	1
125	Valeirão	1
126	Vale da Cruz	1
127	Barrocas	1
128	Venda da Cruz	1
129	Tinto	1
130	Lagoa de St. ^a Catarina	1
131	Portela do Fojo	1
132	Espinheiras	1
133	Chãs	1
134	Netos	1
135	Gregórios	1
136	Cançaria	1
137	Marinha da Guia	1
138	Cabeço	1
139	Fontinha	1

CONCELHO DE POMBAL

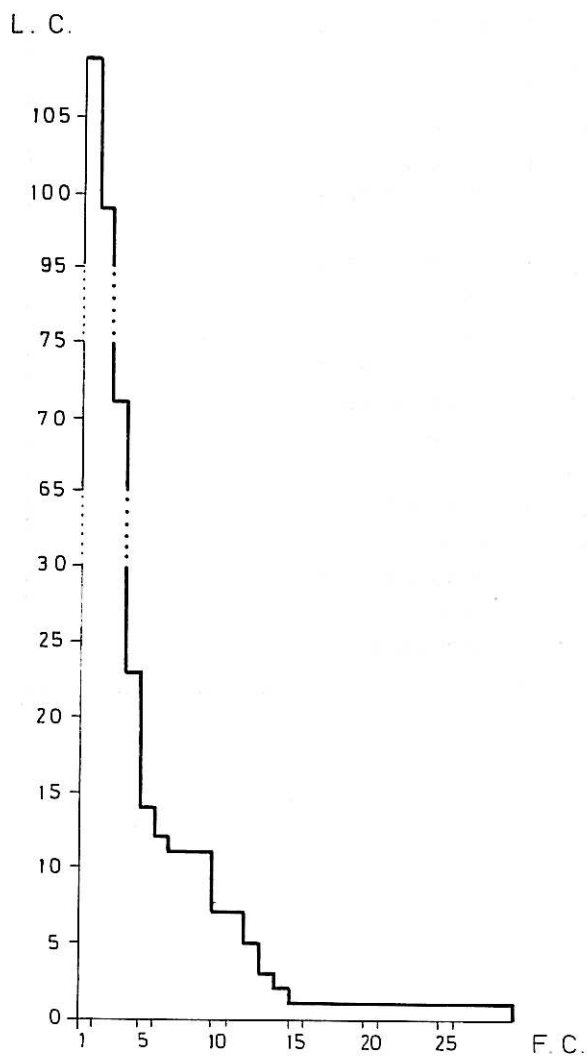


Fig. 25 - HIERARQUIA DAS FUNÇÕES CENTRAIS DO SECTOR PÚBLICO

CONCELHO DE POMBAL

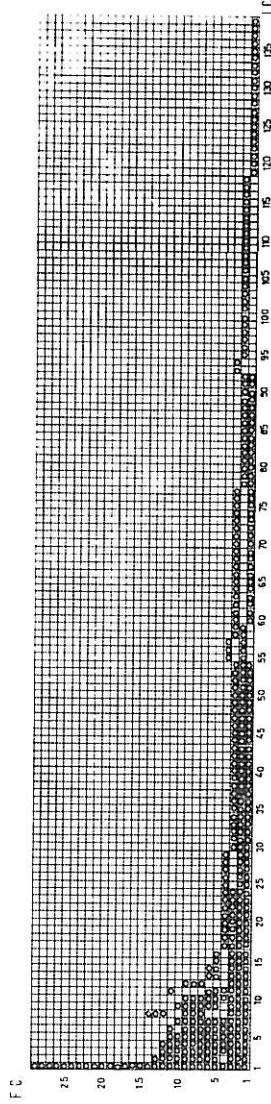


Fig. 26 - OCORRÊNCIA DAS FUNÇÕES CENTRAIS DO SECTOR PÚBLICO POR LUGAR CENTRAL

5. CONCELHO DE PORTO DE MÓS

QUADRO Nº23
HIERARQUIA DAS FUNÇÕES CENTRAIS DO SECTOR PRIVADO
CONCELHO DE PORTO DE MÓS

Nº	FUNÇÕES CENTRAIS	Nº L.C.	Nº U.F.	M.C.
1	Mercearia - Taberna	38	59	285.5
2	Comércio Misto	28	60	566.1
3	Taberna	28	45	135.8
4	Café	20	30	216.7
5	Materiais de Construção	14	28	763.5
6	Táxi	12	17	431.0
7	Barbeiro	12	15	1.5
8	Talho	10	13	474.7
9	Louças de Barro	7	19	212,7
10	Ofic.de Rep. de Automóveis	7	10	247.4
11	Inst. Rep.e Vend.Mat. Eléctrico	7	9	96.8
12	Padaria	7	7	263.6
13	Cabeleireiro	6	10	11.4
14	Ofic. de Rep.de Bicicletas e Tric.	6	9	58.6
15	Bombas de Gasolina	5	6	338.6
16	Alfaiate	5	5	15.0
17	Casa de Pasto	4	8	22.3
18	Sapateiro	4	5	3.0
19	Restaurante	4	4	65.2
20	Sucata	3	9	663.3
21	Médico	3	5	894.5
22	Tecidos	3	4	25.8
23	Electrodomésticos	3	4	10.8
24	Farmácia	3	4	249.8
25	Ourivesaria	3	4	75.1
26	Sapataria	3	3	35.5
27	Papelaria	3	3	10.0
28	Pensão	2	2	a)
29	Drogaria	2	2	"
30	Ferragens	2	2	"
31	Dentista	2	2	"
32	Advogado	1	2	"

.../...

... \ ...

Nº	FUNÇÕES CENTRAIS	Nº L.C.	Nº U.F.	M.C.
33	Venda de Máquinas de Tricotar	1	2	a)
34	Confecções	1	2	"
35	Ferrador	1	1	"
36	Móveis	1	1	"
37	Casa de Penhores	1	1	"
38	Venda de Prod. Quím. p. ^a Agric.	1	1	"
39	Armazém de Bebidas	1	1	"
40	Funileiro	1	1	"
41	Fotógrafo	1	1	"
42	Lavandaria	1	1	"
43	Super-Mercado	1	1	"
44	Venda de Artigos Regionais	1	1	"

a) Não divulgação de dados por sigilo estatístico.

QUADRO Nº 24

HIERARQUIA DOS LUGARES CENTRAIS PELA OCORRÊNCIA DE FUNÇÕES

CENTRAIS DO SECTOR PRIVADO

CONCELHO DE PORTO DE MÓS

Nº	LUGARES CENTRAIS	Nº F.C.	Nº U.F.	M.C.	POPULAÇÃO 1981
1	Mira D'Aire	34	85	3 226.0	3 873
2	Porto de Mós	26	55	1 996.5	862
3	Juncal	15	25	536.7	1 248
4	Alqueidão da Serra	11	21	119.0	765
5	Pedreiras	10	17	112.3	89
6	S.Jorge	10	16	213.9	554
7	Tremoceira	10	12	92.7	432
8	Cruz da Léguas	9	14	199.9	558
9	Corredoura	9	12	67.2	584
10	Calvaria de Cima	8	12	45.6	289
11	Cumeira de Cima	8	9	42.3	305
12	Serro Ventoso	6	6	19.8	387
13	Tojal de Cima	5	8	119.4	134
14	Ribeira de Cima	5	7	68.0	301
15	Mendiga	5	6	15.9	438
16	Moitalina	4	10	175.9	331
17	Marinha	4	6	168.0	215
18	Andam	4	4	39.6	267
19	Bouceiros	4	4	10.5	96
20	Serventia	4	4	10.5	366
21	Alvados	4	4	7.0	74
22	Casais de Matos	3	4	33.4	257
23	S.Bento	3	4	8.0	34
24	Demó	3	3	—	70
25	Casal Novo	3	3	7.5	62
26	Carreirancha	2	4	18.0	355
27	Albergaria	2	3	40.2	172
28	Casais Garridos	2	3	—	164
29	Arrimal	2	2	a)	86
30	Casal de Vale de Ventos	2	2	"	68
31	Casal Boieiro	2	2	"	100
32	Chão do Pardo	2	2	"	215

.../...

.../...

Nº	LUGARES CENTRAIS	Nº F.C.	Nº U.F.	M.C.	POPULAÇÃO 1981
33	Esparrela	2	2	a)	64
34	Casal Duro	2	2	"	107
35	Barrenta	2	2	"	60
36	Orçário	2	2	"	63
37	Chão das Pias	2	2	"	120
38	Alcaria	2	2	"	198
39	Pica Milho	2	2	"	106
40	Chão da Feira	2	2	"	154
41	Casais do Chão	2	2	"	153
42	Casal da Nogueira	1	1	"	48
43	Grutas de Stº António	1	1	"	—
44	Chaiña	1	1	"	37
45	Sobreira	1	1	"	69
46	Covão do Poço	1	1	"	—
47	Silvão	1	1	"	—
48	Covas Altas	1	1	"	43
49	Qt.ª de S.Paio	1	1	"	—
50	Covão da Carvalha	1	1	"	43
51	Marinha de Baixo	1	1	"	—
52	Alqueidão do Arrimal	1	1	"	154
53	Bezerra	1	1	"	158
54	Mato Velho	1	1	"	98
55	Penedos Belos	1	1	"	69
56	Bom Sucesso	1	1	"	41
57	Espineiro	1	1	"	25
58	Cabeça Veada	1	1	"	230
59	Casais dos Vales	1	1	"	163
60	Andaíinho	1	1	"	172
61	Pé da Serra	1	1	"	67

.../...

.../...

Nº	LUGARES CENTRAIS	Nº F.C.	Nº U.F.	M.C.	POPULAÇÃO 1981
62	Fonte Oleiro	1	1	a)	243
63	Telhados Grandes	1	1	"	118
64	Fontainhas	1	1	"	46
65	Curraleira	1	1	"	61
66	Lagar Novo	1	1	"	60
67	Fradilhão	1	1	"	—
68	Casal do Alho	1	1	"	62
69	Ribeira de B.xo	1	1	"	184
70	Tourões	1	1	"	84
71	Anaia	1	1	"	93

a) Não divulgação de dados por sigilo estatístico.

CONCELHO DE PORTO DE MÓS

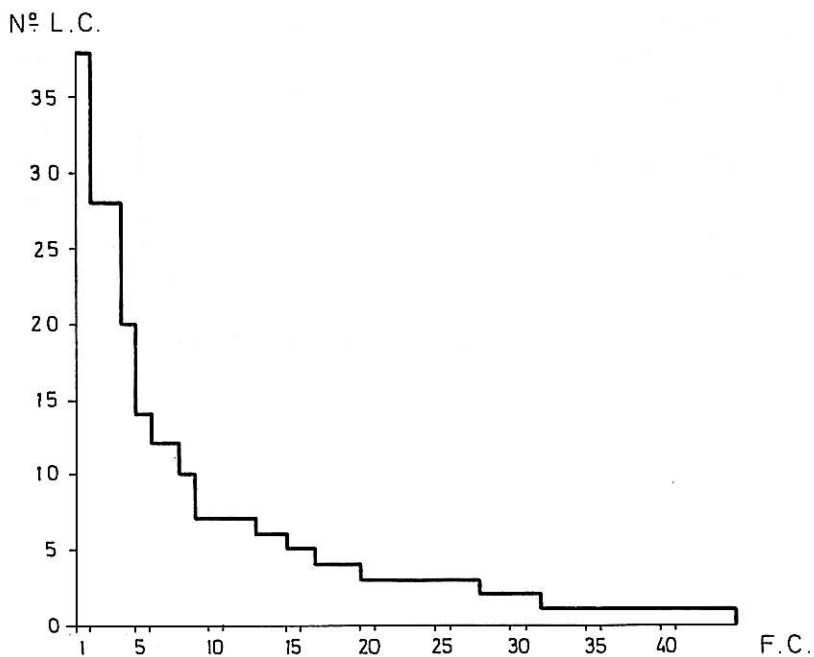


Fig. 27 - HIERARQUIA DAS FUNÇÕES CENTRAIS DO SECTOR PRIVADO

CONCELHO DE PORTO DE MÓS

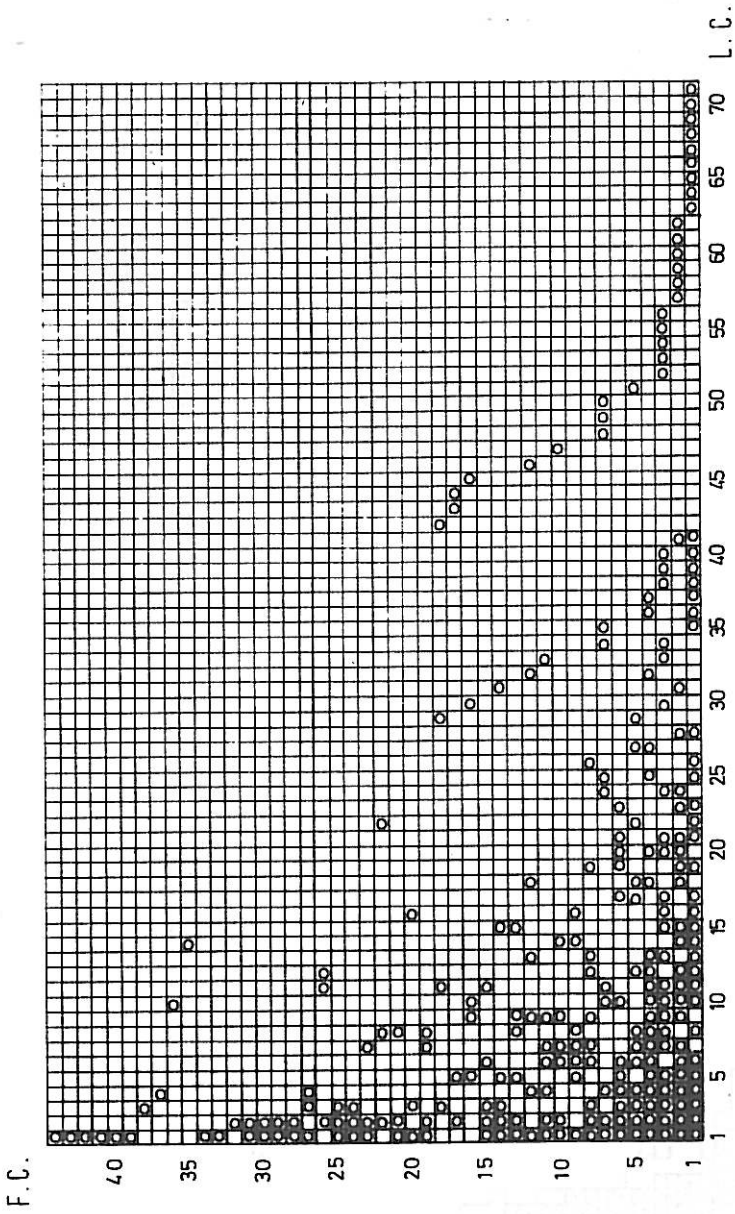


Fig. 28 - OCORRÊNCIA DAS FUNÇÕES CENTRAIS DO SECTOR PRIVADO POR LUGAR CENTRAL

CONCELHO DE PORTO DE MÓS

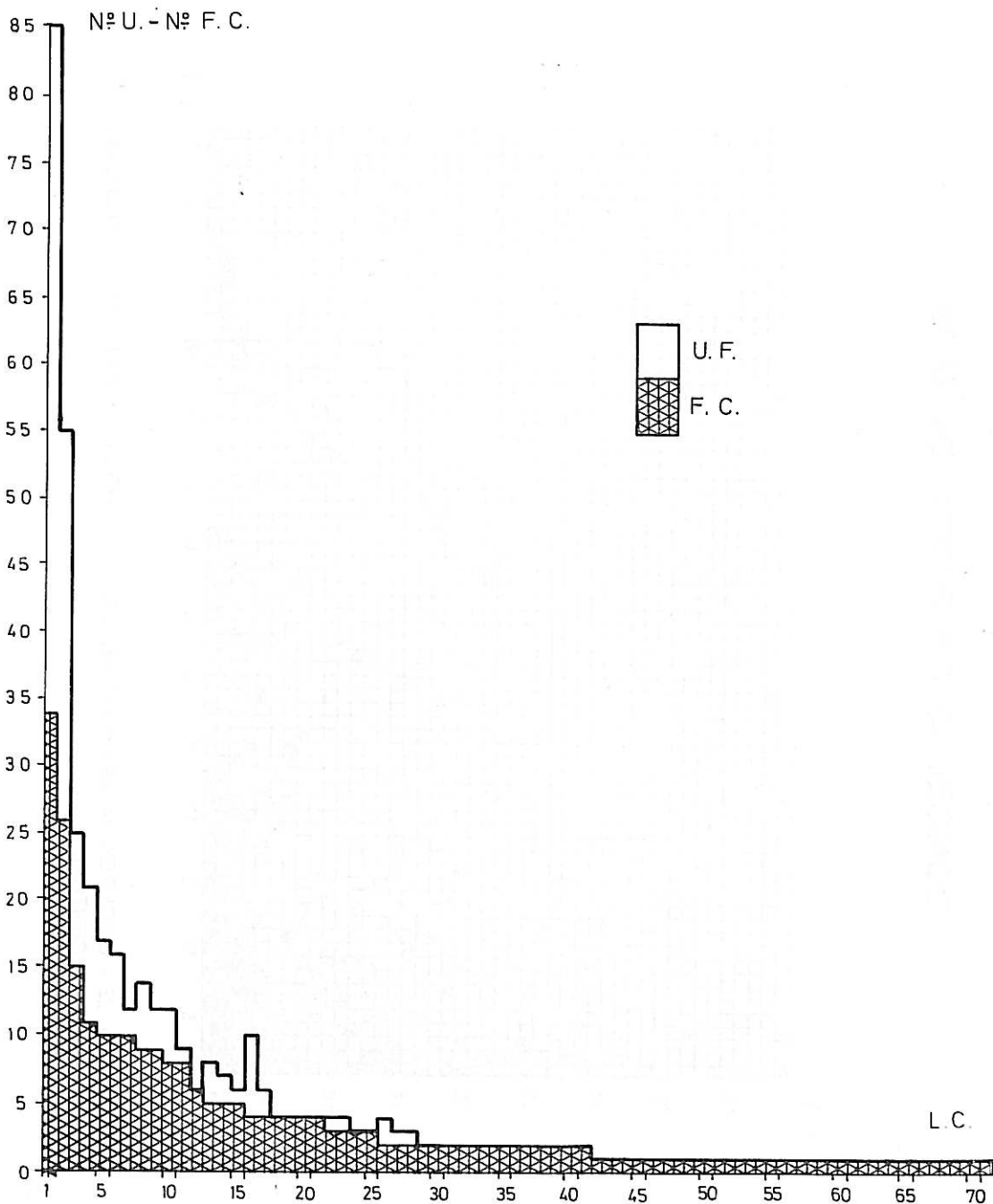


Fig. 29 - NÚMERO DE FUNÇÕES CENTRAIS E UNIDADES FUNCIONAIS DO SECTOR PRIVADO POR LUGAR CENTRAL

QUADRO Nº 25
HIERARQUIA DAS FUNÇÕES CENTRAIS DO SECTOR PÚBLICO
CONCELHO DE PORTO DE MÓS

Nº	FUNÇÕES CENTRAIS	Nº L.C.
1	Posto de Correio de 3. ^a classe	50
2	Escola Primária	33
3	Posto de Telefone Público	32
4	Junta de Freguesia	12
5	Posto de Correio de 2. ^a classe	9
6	Posto de Correio de 1. ^a classe	9
7	Posto de Registo Civil	9
8	Posto de Correio Telégrafo e Telefone	6
9	Posto Clínico	6
10	Estação de Correios	3
11	Telescola	2
12	Escola Preparatória	2
13	Escola Secundária	2
14	Agência Bancária	2
15	Posto de Turismo	2
16	Casa do Povo	1
17	Posto da Guarda Nacional Republicana	1
18	Bombeiros	1
19	Conservação de Estradas	1
20	Câmara Municipal	1
21	Repartição de Finanças	1
22	Tribunal das Execuções Fiscais	1
23	Junta Nac. dos Produtos Pecuários (sub)	1
24	Notário	1
25	Conservatória do Registo Civil	1
26	Conservatória do Registo Predial	1
27	Centro de Saúde Concelhio	1
28	Hospital	1
29	Caixa Geral dos Depósitos (Agência)	1
30	Tribunal Judicial	1

QUADRO Nº 26
HIERARQUIA DOS LUGARES CENTRAIS PELA OCORRÊNCIA DE
FUNÇÕES CENTRAIS DO SECTOR PÚBLICO
CONCELHO DE PORTO DE MÓS

Nº	LUGARES CENTRAIS	Nº F.C.
1	Porto de Mós	29
2	Mira D'Aire	14
3	Juncal	11
4	Algueidão da Serra	9
5	Mendiga	9
6	Pedreiras	8
7	Alvados	8
8	Serro Ventoso	6
9	Calvaria de Cima	5
10	S.Bento	5
11	Arrimal	5
12	Telhaços Grandes	5
13	Alcaria	4
14	Casal Duro	3
15	Bouceiros	3
16	Casais dos Vales	3
17	Chão do Pardo	3
18	Fonte do Oleiro	3
19	Ribeira de Cima	3
20	S.Jorge	3
21	Tremoceira	3
22	Cumeira de Cima	3
23	Cabeça Veada	3
24	Casal do Vieiro	2
25	Andaíinho	2
26	Bom Sucesso	2
27	Corredoura	2
28	Ferraria	2
29	Fonte dos Marcos	2
30	Marinha	2
31	Pica Milho	2
32	Algueidão do Arrimal	2

.../...

.../...

Nº	LUGARES CENTRAIS	Nº F.C.
33	Casais de Baixo	2
34	Cruz da Léguas	2
35	Tojal	2
36	Andam	2
37	Casais dos Matos	2
38	Casais do Chão	2
39	Bezerra	2
40	Fontainhas	2
41	Casais Garridos	2
42	Poço da Chainça	1
43	Moitalina	1
44	Casal do Vale dos Ventos	1
45	Casal Boieiro	1
46	Mato Velho	1
47	Barrenta	1
48	Covão da Carvalha	1
49	Lagar Novo	1
50	Ribeira de Baixo	1
51	Touroes	1

CONCELHO DE PORTO DE MÓS

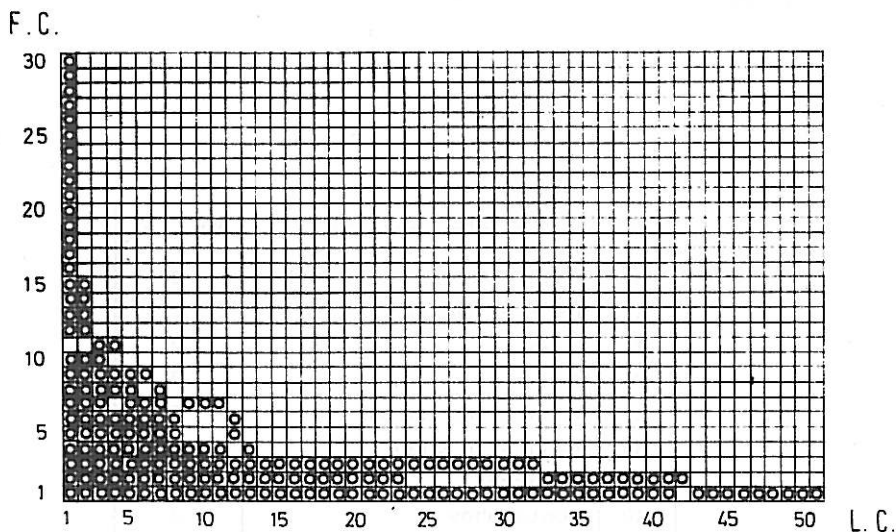


Fig. 30 - HIERARQUIA DAS FUNÇÕES CENTRAIS DO SECTOR PÚBLICO

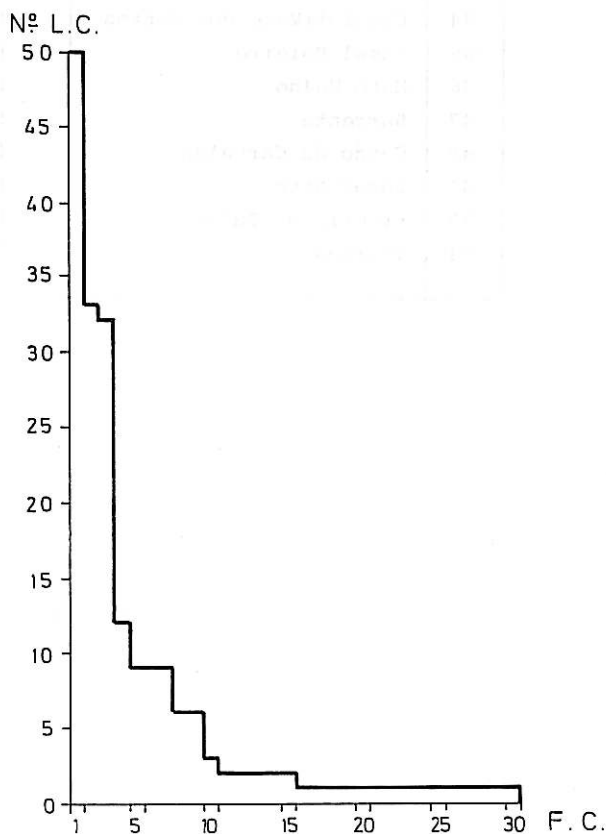


Fig. 31 - OCORRÊNCIA DAS FUNÇÕES CENTRAIS DO SECTOR PÚBLICO POR LUGAR CENTRAL

4 - Hierarquia das Funções e dos Lugares Centrais dos Sectores Privado e Público no Agrupamento de Concelhos de Leiria

QUADRO Nº 27
HIERARQUIA DAS FUNÇÕES CENTRAIS DO SECTOR PRIVADO
AGRUPAMENTO DE CONCELHOS DE LEIRIA

Nº	FUNÇÕES CENTRAIS	Nº L.C.	Nº U.F.	M.C.
1	Mercearia e Taberna	366	808	4 211,4
2	Comércio Misto	159	281	3 487,6
3	Café	145	292	2 597,3
4	Taberna	121	196	558,0
5	Talho	80	140	3 455,3
6	Táxi	72	144	2 357,4
7	Oficina derep.de bicicl. etriciclos	68	120	745,7
8	Materiais de construção	65	104	2 456,8
9	Barbeiro	63	118	131,6
10	Padaria	60	79	1 889,0
11	Alfaiate	48	76	409,1
12	Inst. rep. e V. mat. eléctrico	38	101	2 005,2
13	Sapateiro	36	47	170,9
14	Casa de Pasto	35	102	875,8
15	Ofic. de rep. de autom.,mot. etc.	35	99	4 842,6
16	Cabeleireiro	23	66	258,6
17	Tecidos	18	65	2 860,6
18	Farmácia	18	32	6 390,8
19	Funileiro	18	26	110,3
20	Ourivesaria/Relojoaria	17	40	818,9
21	Drogaria	16	29	606,0
22	Médico de Clínica Geral	15	55	15 106,4
23	Ferragens	15	20	662,9
24	Salsicheiro	14	17	405,5
25	Sapataria	13	41	559,9
26	Móveis	13	24	1 523,6
27	Restaurante	12	25	1 118,4
28	Bombas de Gasolina	12	16	1 837,2
29	Sucata	11	23	1 023,8
30	Papelaria/Livraria	10	33	1 157,9

.../...

.../...

Nº	FUNÇÕES CENTRAIS	Nº L.C.	Nº U.F.	M.C.
31	Pensão	10	24	1 210,5
32	Fotógrafo	10	18	157,9
33	Eletrodomésticos	9	29	1 719,9
34	Confecções	8	19	388,6
35	Quinquilharias e Brinquedos	7	20	434,3
36	Louças de Barro	7	19	212,7
37	Ferrador	7	7	14,3
38	Louças, vidros e cristais	6	20	939,8
39	Dentista	6	10	2 955,8
40	Armazém de Mercearia	5	15	773,4
41	Retrosaria	5	12	413,1
42	Advogado	4	26	2 862,1
43	Hotel	4	7	186,7
44	Cinema	4	4	20,5
45	Médico Especialista	3	24	8 195,0
46	Cervejaria	3	7	75,9
47	Armazém de Bebidas	3	6	4 775,5
48	Veterinário	3	6	221,5
49	Agência Funerária	3	6	584,2
50	Escola de Condução	3	5	183,3
51	Venda de Máquina de Tricotar	3	5	183,3
52	Armazém de Frutas e Hortaliças	3	4	33,0
53	Empresa Jornalística	3	4	190,8
54	Casa de Recolha de Automóveis	3	4	1 043,6
55	Lavandaria/Tinturaria	3	4	67,6
56	Casa de Saúde	3	3	24,9
57	Venda de Automóveis, bic. pertences e análogos	2	15	724,7
58	Casa de Hóspedes	2	14	168,6
59	V. artigos Regionais	2	14	187,4
60	Armazém de Malhas e Tecidos	2	10	956,1

.../...

.../...

Nº	FUNÇÕES CENTRAIS	Nº L.C.	Nº U.F.	M.C.
61	Tipografia	2	9	783,4
62	Venda de Artigos de Viagem	2	8	182,1
63	Armazém de Calçado	2	5	417,4
64	Análises Clínicas	2	4	2 777,2
65	Agência de Viagens	2	4	403,8
66	Armazém de Bicicletas e Triciclos	2	4	307,4
67	Oficina de Vulcanização	2	3	98,6
68	Armazém de Roupas	2	3	359,3
69	Estação de Serviço	2	3	1 277,5
70	Venda de Louças e Artigos Sanitários	2	3	131,1
71	Venda de Máq.de Escrever Req.e Contas	2	3	20,0
72	Venda de Artigos de Desporto	2	3	2 790,5
73	Florista	2	3	27,9
74	Ervanário	2	2	—
75	Casa de Penhores	2	2	—
76	Super-Mercado	2	2	30,0
77	Perfumaria	2	2	16,7
78	Venda de Cereais	1	4	4,0
79	Antiquidades	1	4	—
80	Venda de Máq. industriais	1	4	1 440,0
81	Stande de Automóveis	1	4	2 527,7
82	Venda de Instrumentos de Óptica	1	3	276,4
83	Pastelaria	1	3	326,0
84	Venda de Artigos de Colchoaria	1	2	a)
85	Armazém de Azeite	1	1	"
86	Venda de Prod. Químicos p/a Agric.	1	1	"
87	Armazém de Retroseiro	1	1	"
88	Armazém de Estofos e Colchões	1	1	"
89	Armazém de Bolachas	1	1	"
90	Armazém de Drogaria	1	1	"
91	Venda de Aves, Ovos e Análogos	1	1	"

QUADRO Nº 28
 HIERARQUIA DOS LUGARES CENTRAIS PELA OCORRÊNCIA DE
 FUNÇÕES CENTRAIS DO SECTOR PRIVADO
 AGRUPAMENTO DE CONCELHOS DE LEIRIA

Nº	C	LUGARES CENTRAIS	Nº F.C.	Nº U.F.	M.C.	POP.
1	L.	Leiria	84	623	59.178.2	18 587
2	M.G.	Marinha Grande	56	396	11.815.0	13 016
3	P.	Pombal	35	124	8.095.6	4 119
4	P.M.	Mira d'Aire	34	85	3.226.0	3 873
5	M.G.	Vieira de Leiria	33	94	3.496.4	3 477
6	B.	Batalha	32	74	1.784.7	507
7	L.	Monte Real	27	59	2.809.9	1 145
8	P.M.	Porto de Mós	26	55	1.996.5	862
9	P.	Albergaria-dos-Doze	24	54	455.7	339
10	L.	Maceira	21	35	569.0	1 288
11	L.	Monte Redondo	18	38	741.6	509
12	P.	Guia	16	26	944.1	748
13	P.M.	Juncal	15	25	536.7	1 248
14	L.	Gândara dos Olivais	14	33	575.9	1 967
15	L.	Boavista	14	27	1.715.8	996
16	L.	Pousos	14	23	247.1	1 351
17	P.	Redinha	14	21	23.0	450
18	L.	Caranguejeira	13	20	573.5	491
19	B.	Reguengo do Fêtal	13	17	129.1	604
20	P.	Louriçal	12	20	516.1	324
21	P.	Outeiro da Ranha	12	16	73.0	451
22	L.	Coucineira	11	27	72.7	636
23	P.	Meirinhas	11	27	142.5	1 188
24	M.G.	S.Pedro de Muel	11	23	455.8	430
25	P.M.	Alqueidão da Serra	11	21	119.0	765
26	L.	Cortes	11	15	86.2	743
27	M.G.	Praia da Vieira	10	25	203.9	—
28	B.	S.Mamede	10	22	179.3	179
29	L.	Carvide	10	19	18.9	438
30	P.	Vermoil	10	18	81.0	165

.../...

.../...

Nº	C	LUGARES CENTRAIS	Nº F.C.	Nº U.F.	M.C.	POP.
31	P.M.	Pedreiras	10	17	112.3	89
32	P.M.	S. Jorge	10	16	213.9	554
33	L.	Coimbrão	10	16	48.7	418
34	L.	Caldelas	10	13	149.5	510
35	P.M.	Tremoceira	10	12	92.7	432
36	L.	Loureira	9	17	112.6	875
37	P.	Ramalhais	9	14	20.0	580
38	P.M.	Cruz da LÉgua	9	14	199.9	558
39	P.	Almagreira	9	12	60.0	375
40	P.M.	Corredoura	9	12	67.2	584
41	B.	Torre	9	12	78.8	509
42	L.	Bidoeira de Cima	8	14	160.2	877
43	P.	Abiul	8	13	19.0	145
44	L.	Pocariça	8	13	17.0	1 167
45	B.	Faniqueira	8	13	269.0	—
46	P.M.	Calvaria de Cima	8	12	45.6	289
47	L.	Barreiros	8	12	29.6	1 122
48	L.	Soutocico	8	11	160.2	641
49	L.	A-dos-Pretos	8	10	26.0	674
50	L.	Várzeas	8	10	161.2	583
51	P.M.	Cumeira de Cima	8	9	42.3	305
52	L.	Barracão	7	14	326.3	479
53	L.	Milagres	7	13	66.0	416
54	P.	Santiais	7	11	44.5	285
55	P.	Carriço	7	11	31.0	471
56	M.G.	Trutas	7	10	23.0	836
57	L.	Bajouca	7	10	26.0	173
58	L.	Chãs	7	9	18.5	803
59	L.	Quinta da Sardinha	7	8	82.0	286
60	L.	Moínhos	7	7	6.0	510

.../...

.../...

Nº	C	LUGARES CENTRAIS	Nº F.C.	Nº U.F.	M.C.	POP.
61	L.	Pernelhas	7	7	70.5	592
62	L.	Carreira	6	17	26.5	1 276
63	L.	Praia de Pedrógão	6	14	90.2	412
64	L.	Parceiros	6	13	186.8	652
65	M.G.	Pilado	6	11	72.3	833
66	L.	Maceirinha	6	11	42.3	1 074
67	L.	Reixida	6	10	4.0	570
68	L.	A-dos-Barbas	6	10	32.2	972
69	P.	Mata Mourisca	6	8	20.0	558
70	L.	St. ^a Catarina da Serra	6	8	10.0	346
71	P.	Pelariça	6	8	37.0	340
72	M.G.	Pero Neto	6	7	54.0	333
73	P.M.	Serro Ventoso	6	6	19.8	387
74	P.	Anços	6	6	38.9	161
75	P.	Ranha de Baixo	5	11	—	415
76	P.	Ilha	5	10	45.0	570
77	P.	Silveirinha Grande	5	9	47.0	337
78	L.	Porto de Carro	5	9	30.5	655
79	L.	Amor	5	8	11.6	641
80	P.M.	Tojal de Cima	5	8	119.4	134
81	P.	Aldeia do Rio	5	8	32.0	61
82	L.	Eira Velha	5	7	381.5	193
83	P.M.	Ribeira de Cima	5	7	68.0	301
84	B.	Alcanedas	5	7	22.5	193
85	P.	Casal da Rola	5	7	10.0	482
86	P.	Vieirinhos	5	7	20.5	486
87	L.	Fontes	5	6	3.0	349
88	L.	Chainça	5	6	12.4	575
89	P.M.	Mendiga	5	6	15.9	438
90	L.	Barosa	5	6	14.0	336

.../...

.../...

Nº	C	LUGARES CENTRAIS	Nº F.C.	Nº U.F.	M.C.	POP.
91	P.	Pousios	5	6	10.0	108
92	L.	Vale da Pedra	5	6	32.0	201
93	L.	Vale Gracioso	5	5	198.8	109
94	L.	Bidoeira de Baixo	5	5	8.0	419
95	L.	Arrabal	5	5	41.2	288
96	M.G.	Garcia	5	5	27.6	755
97	B.	Calvaria de Baixo	5	5	16.0	224
98	B.	Casal dos Ledos	5	5	88.5	178
99	L.	Touria	5	5	11.4	341
100	L.	Olivais	5	5	37.3	89
101	B.	Moita do Martinho	5	5	20.0	282
102	B.	Golpilheira	5	5	15.5	279
103	P.M.	Moitalina	4	10	175.9	331
104	B.	Casal da Amieira	4	9	57.9	251
105	L.	Serra do Porto Urso	4	9	23.7	636
106	B.	Catraia das Brancas	4	9	89.5	40
107	M.G.	Passagem	4	8	92.2	238
108	L.	Ervideira	4	7	4.2	178
109	P.	Moita do Boi	4	7	2.1	409
110	P.	Venda da Cruz	4	6	34.0	271
111	L.	Vale da Bajouca	4	6	—	559
112	P.	Antões	4	6	12.2	289
113	P.	Espinheiras	4	6	23.4	60
114	M.G.	Albergaria	4	6	38.0	451
115	L.	Telheiro (Barreira)	4	6	21.4	950
116	L.	Regueira de Pontes	4	5	227.9	356
117	L.	Alfaiates	4	5	6.0	98
118	L.	Cardosos	4	5	8.5	117
119	L.	Ponte da Pedra	4	5	9.0	308
120	L.	Machados	4	5	12.0	365

.../...

.../...

Nº	C	LUGARES CENTRAIS	Nº F.C.	Nº U.F.	M.C.	POP.
121	L.	Souto da Carpalhosa	4	5	23.2	329
122	L.	Quinta do Sirol	4	5	42.0	437
123	B.	Alcaidaria	4	5	55.6	187
124	L.	Campos	4	4	6.0	138
125	M.G.	Salgueiro	4	4	30.7	148
126	L.	Confraria	4	4	121.2	205
127	L.	Audreus	4	4	—	263
128	B.	Casal do Mato	4	4	10.6	168
129	P.	Cabeço	4	4	7.5	321
130	L.	Memória	4	4	2.5	282
131	L.	Parracheira	4	4	12.0	267
132	P.M.	Andam	4	4	39.6	267
133	B.	Perulheira	4	4	8.1	404
134	P.	Marinha da Guia	4	4	10.0	224
135	P.M.	Bouceiros	4	4	10.5	96
136	P.M.	Serventia	4	4	10.5	366
137	P.M.	Alvados	4	4	7.0	74
138	L.	Outeiro da Ponte	4	4	8.2	468
139	P.	Charneca	3	7	12.5	661
140	L.	Vale da Gunha	3	6	5.0	449
141	L.	Janardo	3	6	9.0	241
142	M.G.	Amieira	3	6	39.8	512
143	L.	Mata	3	6	12.0	140
144	L.	Agodim	3	5	69.2	484
145	M.G.	Matos	3	5	39.4	265
146	L.	Chão de S.Silvestre	3	5	54.9	212
147	L.	Pinheiros	3	5	24.5	798
148	P.	Matos da Ranha	3	5	24.0	508
149	L.	Palmeiria	3	5	12.0	461
150	L.	Cavalinhos	3	5	9.7	373

.../...

.../...

Nº	C	LUGARES CENTRAIS	Nº F.C.	Nº U.F.	M.C.	POP.
151	P.	Assanha da Paz	3	5	—	289
152	P.	Chão do Ulmeiro	3	5	10.0	105
153	L.	Casal dos Matos	3	4	2.0	219
154	B.	Torrinhas	3	4	113.3	171
155	P.M.	Casais de Matos	3	4	33.4	257
156	P.	Barrocal	3	4	—	410
157	B.	Casal da Ponte	3	4	189,4	—
158	P.	Ponte de Assamaça	3	4	13.0	252
159	P.	Granja	3	4	—	212
160	L.	Cimeira do Paço	3	4	9.3	355
161	P.	Caxaria	3	4	—	284
162	B.	Garruchos	3	4	18.0	151
163	P.	Carnide	3	4	3.0	74
164	P.	Barros da Paz	3	4	—	338
165	B.	Casal do Meio	3	4	14.5	113
166	L.	Alcaidaria	3	4	10.4	251
167	P.M.	S.Bento	3	4	8.0	34
168	L.	Alcogulhe	3	4	5.0	259
169	L.	Martinela	3	4	2.0	235
170	L.	Vidigal	3	4	4.0	635
171	L.	Figueiras	3	4	—	477
172	L.	Pedrome	3	3	107.8	93
173	L.	Famalicão	3	3	5.0	407
174	L.	Codiceira	3	3	—	349
175	B.	Vale Barreiros	3	3	6.0	161
176	L.	Outeiro	3	3	—	184
177	L.	Aroeira	3	3	14.9	160
178	L.	Boco	3	3	—	67
179	P.	Pingarelhos	3	3	—	82
180	B.	Casal Suão	3	3	4.0	127

.../...

.../...

Nº	C	LUGARES CENTRAIS	Nº F.C.	Nº U.F.	M.C.	POP.
181	P.	Grou	3	3	—	233
182	B.	Casal Vieiros	3	3	28.0	101
183	P.M.	Demão	3	3	—	70
184	P.M.	Casal Novo	3	3	7.5	62
185	P.	Penedos	3	3	—	171
186	P.	Vila Cã	3	3	5.0	118
187	B.	Qt. ^a de Sobrado	3	3	15.0	368
188	M.G.	Barqueiro	3	3	14.0	—
189	L.	Azõia	3	3	25.0	649
190	L.	Freixial	3	3	7.0	125
191	P.	Lagoa das Ceiras	3	3	—	103

CONCELHO DE LEIRIA

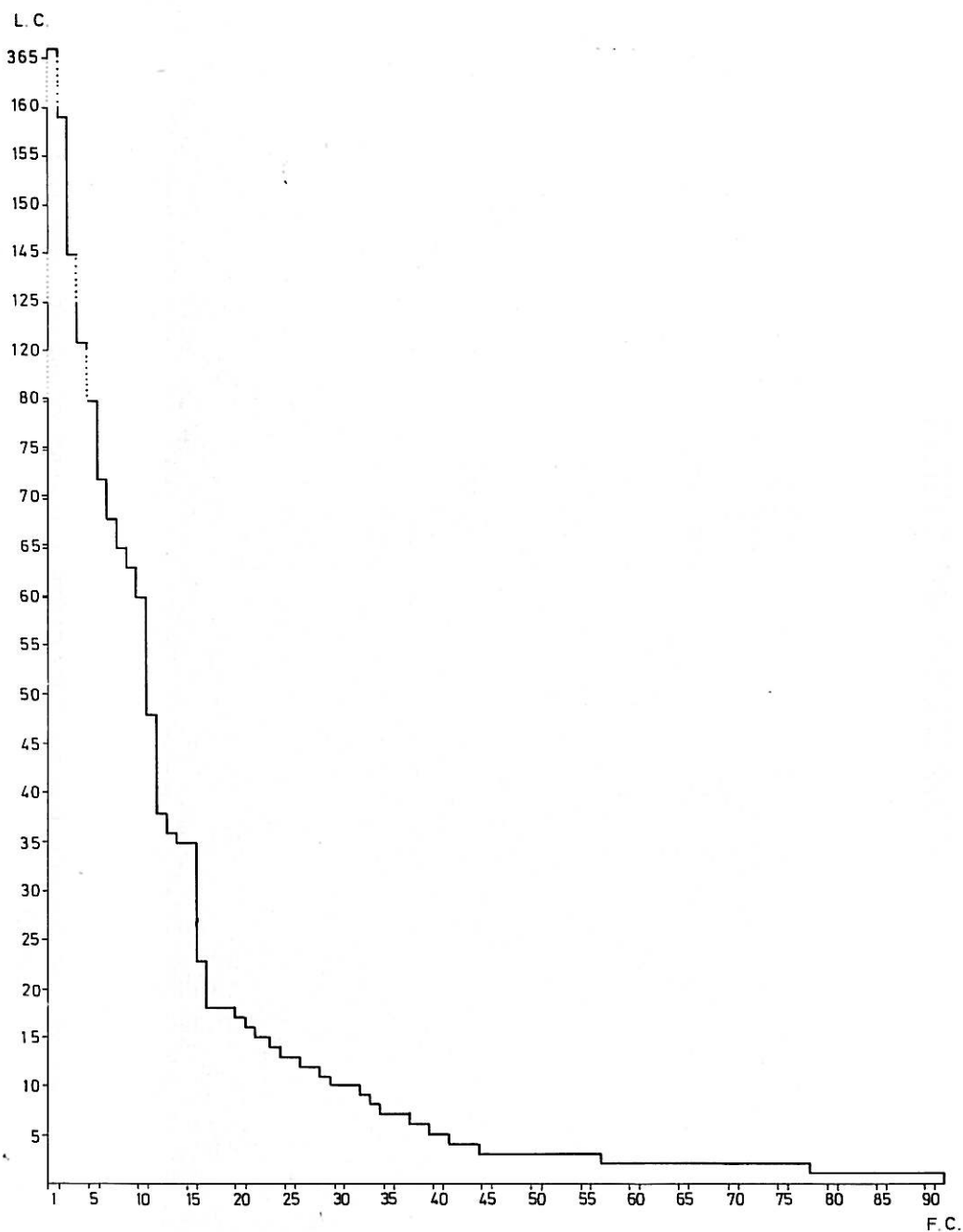


Fig. 32 - HIERARQUIA DAS FUNÇÕES CENTRAIS DO SECTOR PRIVADO

CONCELHO DE LEIRIA




Fig. 33 - OCORRÊNCIA DAS FUNÇÕES CENTRAIS DO SECTOR PRIVADO POR LUGAR CENTRAL

CONCELHO DE LEIRIA

N.F.U. - N.F.F.C.

U.F.
F.C.

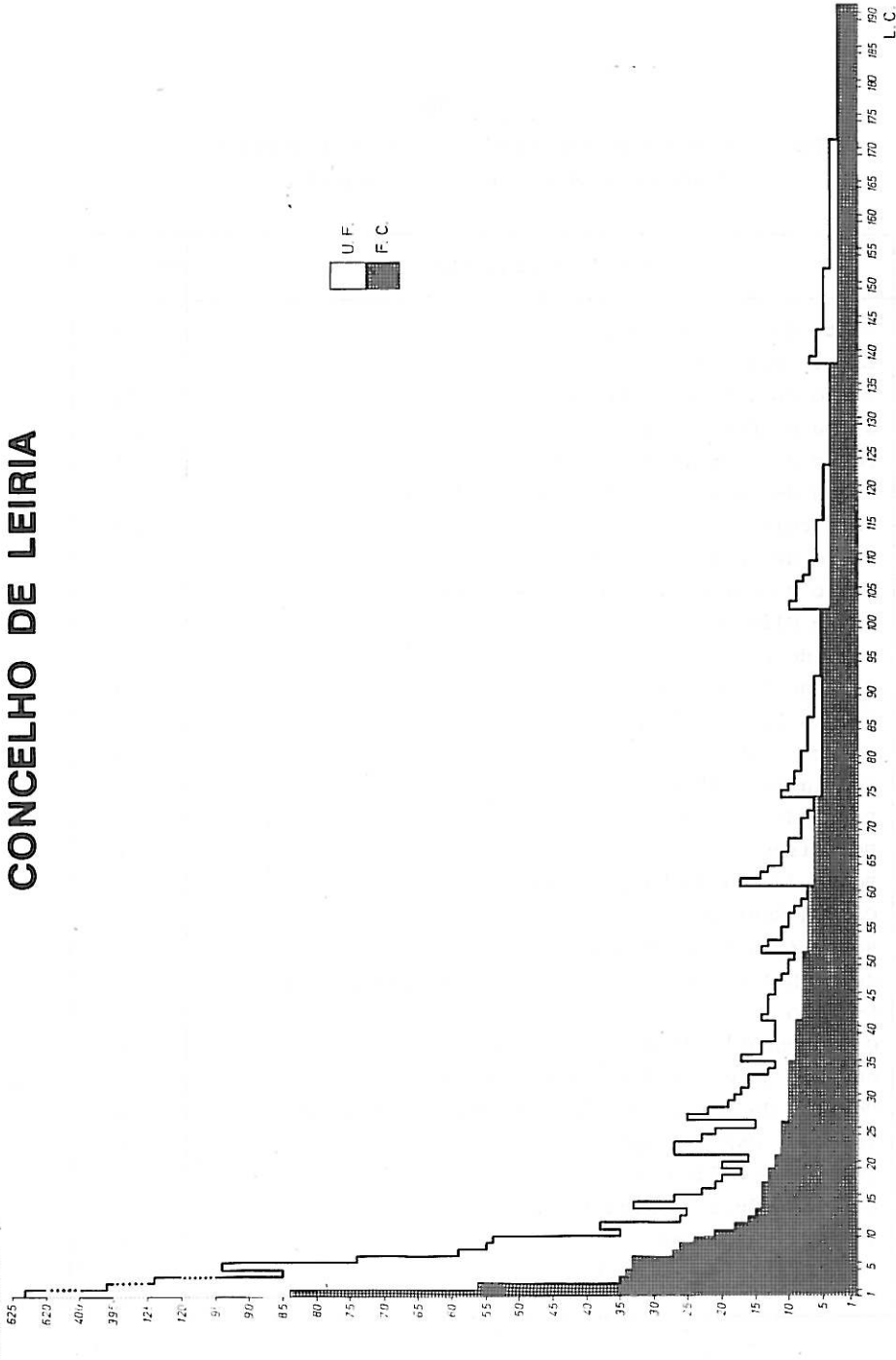


Fig. 34 - NÚMERO DE FUNÇÕES CENTRAIS E UNIDADES FUNCIONAIS DO SECTOR PRIVADO POR LUGAR CENTRAL

QUADRO Nº 29
HIERARQUIA DAS FUNÇÕES CENTRAIS DO SECTOR PÚBLICO
AGRUPAMENTO DE CONCELHOS DE LEIRIA

Nº	FUNÇÕES CENTRAIS	Nº L.C.
1	Posto de Correio de 3. ^a classe	328
2	Escola Primária	272
3	Posto de Telefone Público	219
4	Junta de Freguesia	56
5	Posto de Correio de 2. ^a classe	46
6	Posto de Correio de 1. ^a classe	46
7	Telescola	39
8	Posto de Registo Civil	38
9	Posto de Correio, Telégrafo e Telefone	35
10	Posto Clínico	32
11	Casa do Povo	20
12	Estação dos Correios	19
13	Escola Preparatória	9
14	Agência Bancária	9
15	Escola Secundária	7
16	Posto de Turismo	7
17	Bombeiros	6
18	Posto da Guarda Nacional Republicana	5
19	Câmara Municipal	5
20	Repartição de Finanças	5
21	Junta Nac. dos Produtos Pecuários (Sub-delegação)	5
22	Notário	5
23	Conservatória do Registo Civil	5
24	Agência da Caixa Geral dos Depósitos	5
25	Polícia de Segurança Pública (Posto/Esquadra)	4
26	Tribunal das Execuções Fiscais	4
27	Centro de Saúde Concelhio	4
28	Conservatória do Registo Predial	4
29	Tribunal Judicial	4
30	S.L.A.T. (Dispensário)	3

.../...

.../...

Nº	FUNÇÕES CENTRAIS	Nº L.C.
31	Conservação de Estradas	3
32	Hospital	3
33	Posto da Guarda Fiscal	2
34	Junta Nacional do Vinho (Sub-delegação)	2
35	Comissão Municipal de Turismo	2
36	Centro de Saúde Mental	2
37	Posto de Administração Florestal	1
38	Museu Municipal	1
39	Biblioteca Municipal	1
40	Gabinete de Apoio Técnico	1
41	Governo Civil	1
42	Estação Agrária da XI Região Agrícola	1
43	Guarnição Militar	1
44	S.N.E. - Centro de Leiria	1
45	Serviço de Fomento Mineiro	1
46	Instituto de Reorganização Agrária	1
47	Direcção de Estradas	1
48	Direcção Geral dos Desportos	1
49	F.A.O.J. (Delegação)	1
50	Direcção de Equipamento do Distrito de Leiria	1
51	Direcção Geral de Fiscalização Económica	1
52	Direcção Geral das Relações Colectivas de Trabalho	1
53	Delegação do Planeamento Urbanístico da B.Litoral	1
54	Direcção de Finanças do Distrito	1
55	Direcção do Distrito Escolar	1
56	Cadeia Regional de Leiria	1
57	Distrito de Recrutamento e Mobilização nº 7	1
58	Manutenção Militar	1
59	Delegação Distrital do Fundo de Desemprego	1
60	Companhia da Guarda Nacional Republicano	1

.../...

.../...

Nº	FUNÇÕES CENTRAIS	Nº L.C.
61	Comando Distrital da Polícia de Segurança Pública	1
62	Empresa Pública de Abastecimento dos Cereais	1
63	Instituto do Azeite e Produtos Oleaginosos	1
64	Núcleo de Saneamento Básico	1
65	Administração Florestal	1
66	Centro Regional de Segurança Social	1
67	I.N.A.T.E.L.	1
68	Intendência Pecuária	1
69	Junta Nacional dos Produtos Pecuários (Delegação)	1
70	Delegação da Inspeção do Trabalho	1
71	Delegação da Cruz Vermelha Portuguesa	1
72	Centro de Saúde Distrital	1
73	Hospital Distrital de Leiria	1
74	Escola de Enfermagem	1
75	Serviços-Médicos - Sociais	1
76	Serviços Municipalizados	1
77	Tribunal de Trabalho	1
78	Comissão Regional de Turismo	1
79	Seminário Diocesano de Leiria	1
80	Escola do Magistério	1
81	Instituto Superior de Estudos Teológicos	1
82	Corpo Consular	1
83	Prisão Escola de Leiria	1
84	Centro Regional de Serviços de Estrangeiros	1

QUADRO Nº 30
HIERARQUIA DOS LUGARES CENTRAIS PELA OCORRÊNCIA DE FUNÇÕES
CENTRAIS DO SECTOR PÚBLICO
AGRUPAMENTO DO CONCELHO DE LEIRIA

Nº	CONCE LHOS	LUGARES CENTRAIS	Nº F.C.
1	L.	<u>Leiria</u>	82
2	P.	<u>Pombal</u>	29
3	P.M.	<u>Porto de Mós</u>	29
4	B.	<u>Batalha</u>	27
5	M.G.	Marinha Grande	27
6	L.	Monte Real	14
7	P.M.	Mira d'Aire	14
8	M.	Vieira de Leiria	13
9	P.	Albergaria dos Doze	12
10	P.	Louriçal	12
11	P.	Redinha	12
12	L.	Arrabal	12
13	L.	Monte Redondo	12
14	P.M.	Juncal	11
15	L.	Caranguejeira	11
16	L.	Maceira	11
17	P.	Abiul	11
18	L.	Colmeias	11
19	L.	St. Catarina da Serra	11
20	B.	S.Mamede	10
21	P.	Mata Mourisca	10
22	P.	Almagreira	10
23	L.	Souto da Carpalhosa	10
24	M.	Praia da Vieira	9
25	M.	S.Pedro de Muel	9
26	P.	Guia	9
27	P.	Santiago de Litem	9
28	L.	Milagres	9
29	P.M.	Mendiga	9
30	P.M..	Alqueidão da Serra	9

.../...

.../...

Nº	CONCE LHOS	LUGARES CENTRAIS	Nº F.C.
31	P.	Carrigo	9
32	L.	Boa Vista	8
33	P.M.	Pedreiras	8
34	P.M.	Alvados	8
35	L.	Coimbrão	8
36	L.	Maceira-Liz	7
37	P.	Vermoil	7
38	L.	Cortes	7
39	L.	Ortigosa	7
40	L.	Marrazes	6
41	B.	Reguengo do Fetal	6
42	L.	Bajouca	6
43	L.	Praia de Pedrógão	6
44	P.	Outeiro da Ranha	6
45	L.	Carvide	6
46	L.	St. ^a Eufémia	6
47	P.M.	Serro Ventoso	6
48	L.	Amor	6
49	L.	Regueira de Pontes	6
50	L.	Pousos	5
51	P.	Carnide	5
52	P.	Vila Chão	5
53	P.M.	Calvaria de Cima	5
54	P.M.	S.Bento	5
55	P.M.	Arrimal	5
56	L.	Azõia	5
57	P.M.	Telhados Grandes	5
58	L.	Gândara dos Olivais	4
59	L.	Barrocal	4
60	P.	Mendes	4

.../...

.../...

Nº	CONCE LHOS	LUGARES CENTRAIS	Nº F.C.
61	P.	Torneira	4
62	P.	Cartaria	4
63	P.	Ilha	4
64	P.	Arnal	4
65	P.	Alhais	4
66	P.	Vieirinhos	4
67	L.	Leiria-Gare	4
68	P.M.	Alcaria	4
69	L.	Parceiros	4
70	P.	Pelariga	4
71	P.	S.Simão de Litém	4
72	P.	Meirinhas	3
73	P.	Grou	3
74	P.	Água Formosa	3
75	P.	Foz	3
76	P.	Barbas Novas	3
77	L.	Barreira	3
78	L.	Barosa	3
79	M.G.	Albergaria	3
80	M.G.	Amieira	3
81	M.G.	Passagem	3
82	P.M.	Casal Duro	3
83	P.M.	Bouceiros	3
84	P.M.	Casais dos Vales	3
85	P.M.	Chão de Pardo	3
86	P.M.	Fonte Oleiro	3
87	P.M.	Ribeira de Cima	3
88	P.M.	S.Jorge	3
89	P.M.	Tremoceira	3
90	P.M.	Cumeira de Cima	3

.../...

.../...

Nº	CONCE LHOS	LUGARES CENTRAIS	Nº F.C.
91	P.M.	Cabeça Veada	3
92	B.	Alcanadas	3
93	B.	Casais Ledos	3
94	R.	Casal da Quinta	3
95	B.	Fanqueira	3
96	B.	Garruchos	3
97	B.	Golpilheira	3
98	B.	Quinta do Sobrado	3
99	B.	Rebolaria	3
100	B.	Alcaidaria	3
101	B.	Crespos	3
102	B.	Lapa Furada	3
103	B.	Casais Vieiros	3
104	P.	Ranha de Baixo	3
105	P.	Vicentes	3
106	P.	Travasso	3
107	P.	Casal Fernão João	3
108	P.	Redondos	3
109	P.	Carnide de Cima	3
110	P.	Assanha da Paz	3
111	P.	Antões	3
112	P.	Cavadas	3
113	P.	Foitos	3
114	P.	Charneca (Redinha)	3
115	P.	Machada	3
116	P.	Ramalhais	3
117	P.	Matos da Ranha	3
118	P.	Estevães	3
119	P.	Santiais	3
120	P.	Junceira	3

.../...

.../...

Nº	CONCE LHOS	LUGARES CENTRAIS	Nº F.C.
121	P.	Vila Verde	3
122	P.	Silveirinha Grande	3
123	P.	Charneca (Pombal)	3
124	P.	Paço	3
125	P.	Pousadas Vedras	3
126	P.	Valdeira	3
127	P.	Vale	3
128	P.	Vale do Milho	3
129	L.	Lavegadas	3
130	L.	Loureira	3
131	L.	Arnal	3
132	L.	Maceirinha	3
133	L.	Mata	3
134	L.	Memória	3
135	L.	Outeiro da Fonte	3
136	L.	Pocariça	3
137	L.	Porto do Carro	3
138	L.	Serra do Porto Urso	3
139	L.	Sismaria	3
140	L.	Alcaidaria	3
141	L.	Alcoçulhe	3
142	L.	Andreus	3
143	L.	Barreiros	3
144	L.	Casal dos Claros	3
145	L.	Casal Novo	3
146	L.	Cavalinhos	3
147	L.	Coucineira	3
148	L.	Janardo	3
149	L.	Moinhos	3
150	L.	Mouratos	3

.../...

.../...

Nº	CONCE LHOS	LUGARES CENTRAIS	Nº F.C.
151	L.	Pinheiros	3
152	L.	Reixide	3
153	L.	Telheiro	3
154	L.	Vidigal	3
155	L.	Barreiro	3
156	L.	Bidoeira	3
157	L.	Carreira	3
158	L.	Casal da Quinta	3
159	L.	Chainça	3
160	L.	Crasto	3
161	L.	Ervideira	3
162	L.	Figueiras	3
163	L.	Vale da Pedra	3
164	L.	Vale Salgueiro	3
165	L.	Vale Sobreiro	3
166	L.	Vale Sumo	3
167	L.	Vale Tacão	3

CONCELHO DE LEIRIA

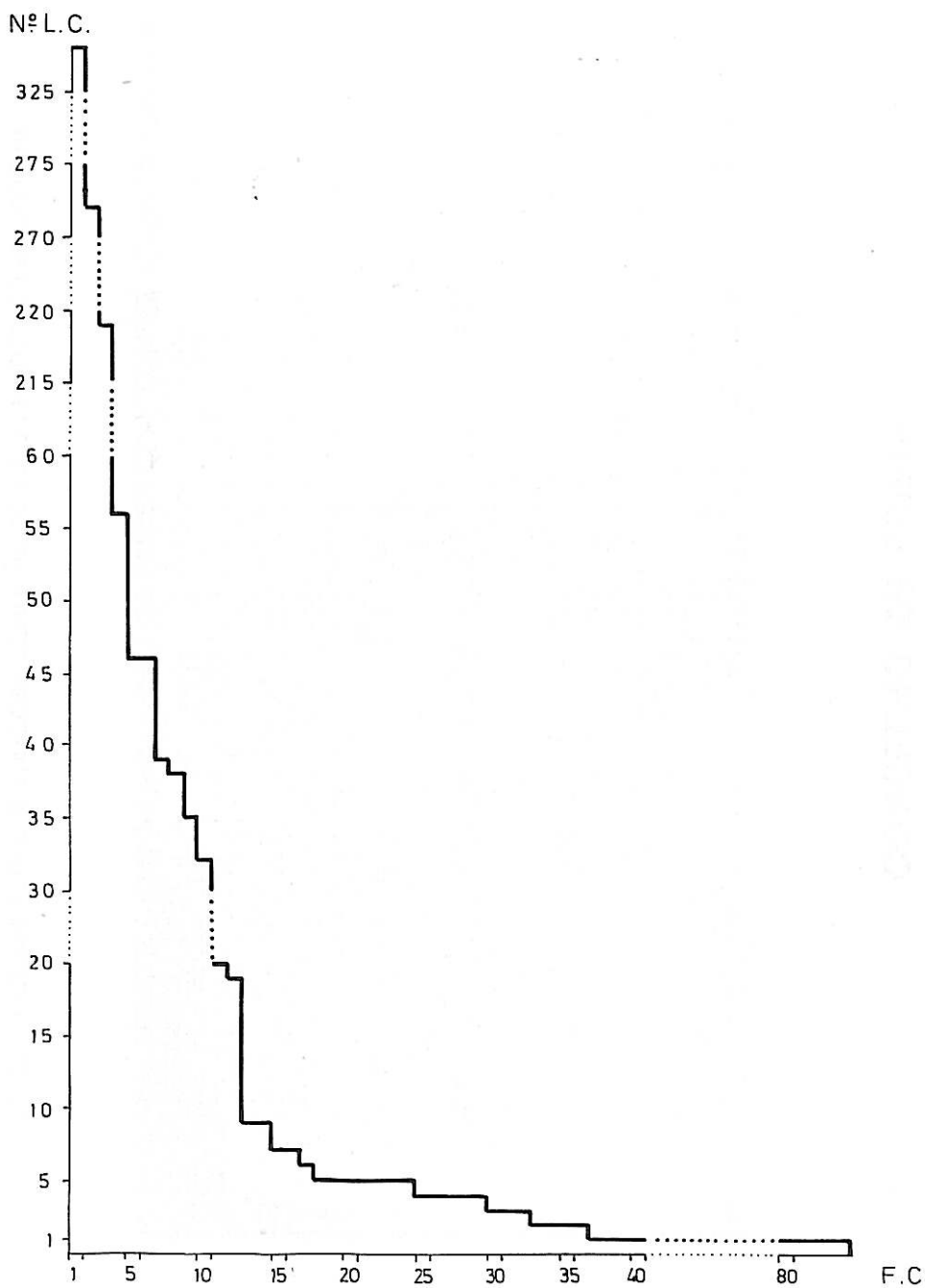


Fig. 35 - HIERARQUIA DAS FUNÇÕES CENTRAIS DO SECTOR PÚBLICO

CONCELHO DE LEIRIA




Fig. 36 - OCORRÊNCIA DAS FUNÇÕES CENTRAIS DO SECTOR PÚBLICO POR LUGAR CENTRAL

CONCELHO DE LEIRIA

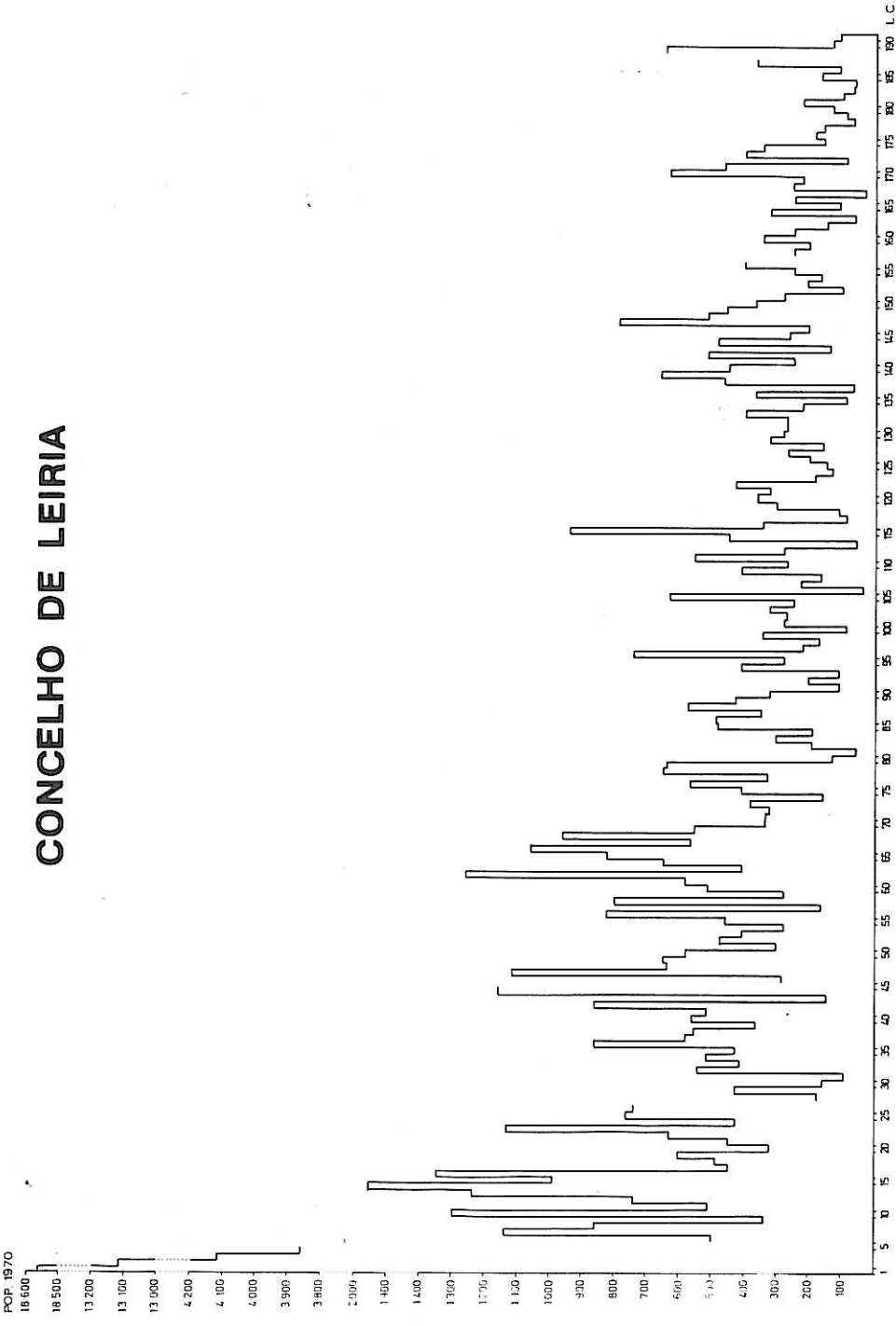
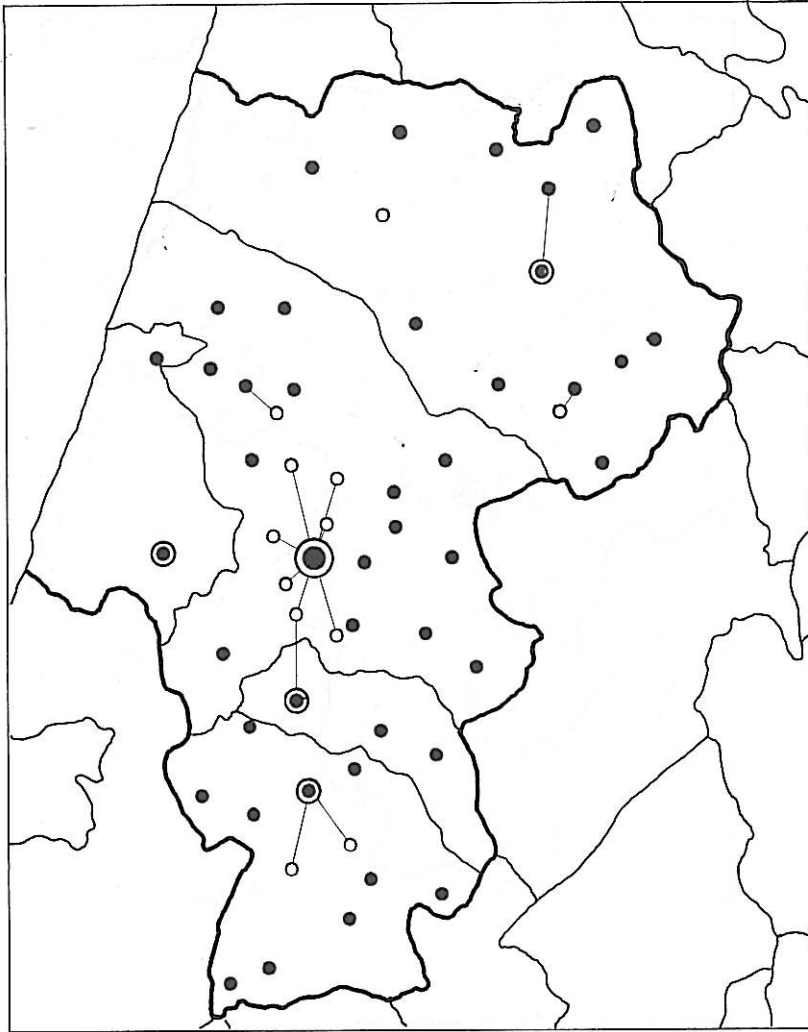


Fig. 37 - NÚMERO DE HABITANTES POR LUGAR CENTRAL

5 - Áreas de Influência e Acessibilidade

PREFERÊNCIAS DOMINANTES



Limite de Agrupamento —————
 " " Concelho —————
 Sede de Distrito ● possui o bem ; ○ não possui
 " " Concelho ● " " " ; ○ " "
 Freguesia ● " " " ; ○ " "

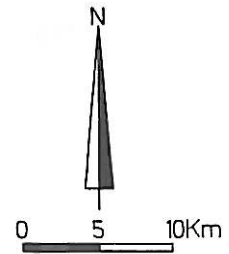
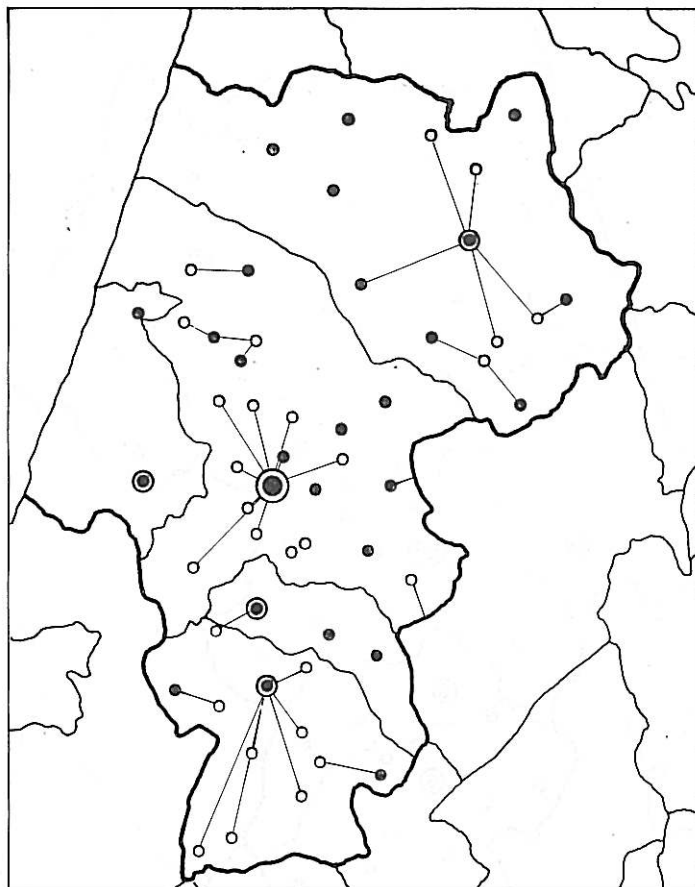


Fig. 38 - TÁXI

PREFERÊNCIAS DOMINANTES



Limite de Agrupamento —————
 " " Concelho —————
 Sede de Distrito ● possui o bem; ○ não possui
 " " Concelho ● " " " ; ○ " "
 Freguesia ● " " " ; ○ " "

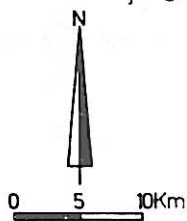
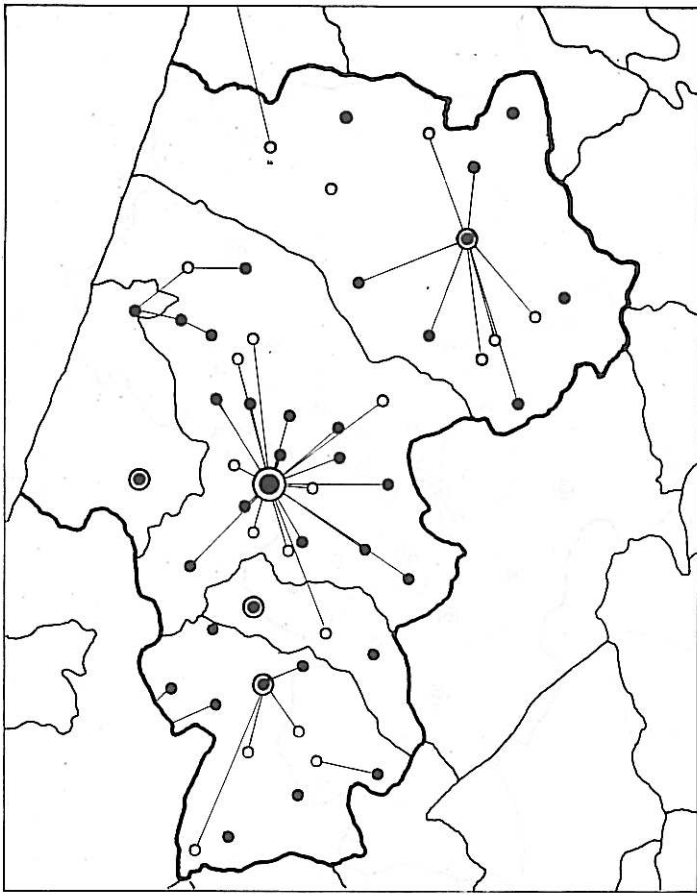


Fig. 39 - FARMÁCIA

PREFERÊNCIAS DOMINANTES



Limite de Agrupamento —————
 " " Concelho —————
 Sede de Distrito ● possui o bem; ○ não possui
 " " Concelho ● " " " ; ○ " "
 Freguesia ● " " " ; ○ " "

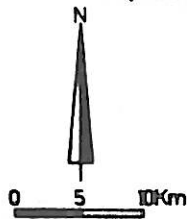
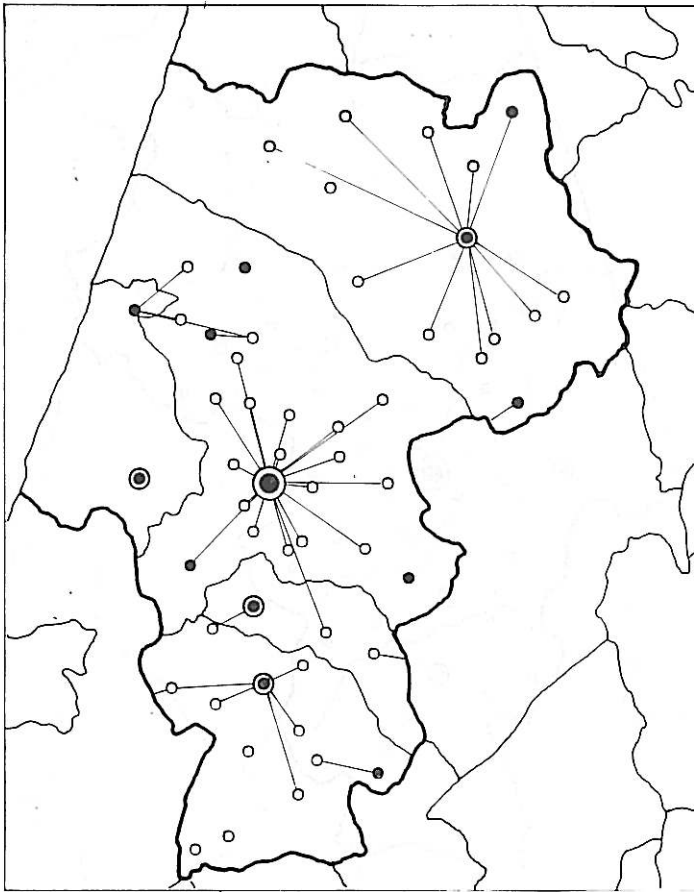


Fig. 40 - CONFECÇÕES

PREFERÊNCIAS DOMINANTES



Limite de Agrupamento —————
 " " Concelho —————
 Sede de Distrito ● possui o bem; ○ não possui
 " " Concelho ● " " " ; ○ " "
 Freguesia ● " " " ; ○ " "

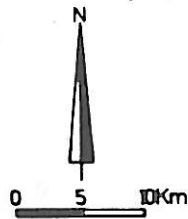
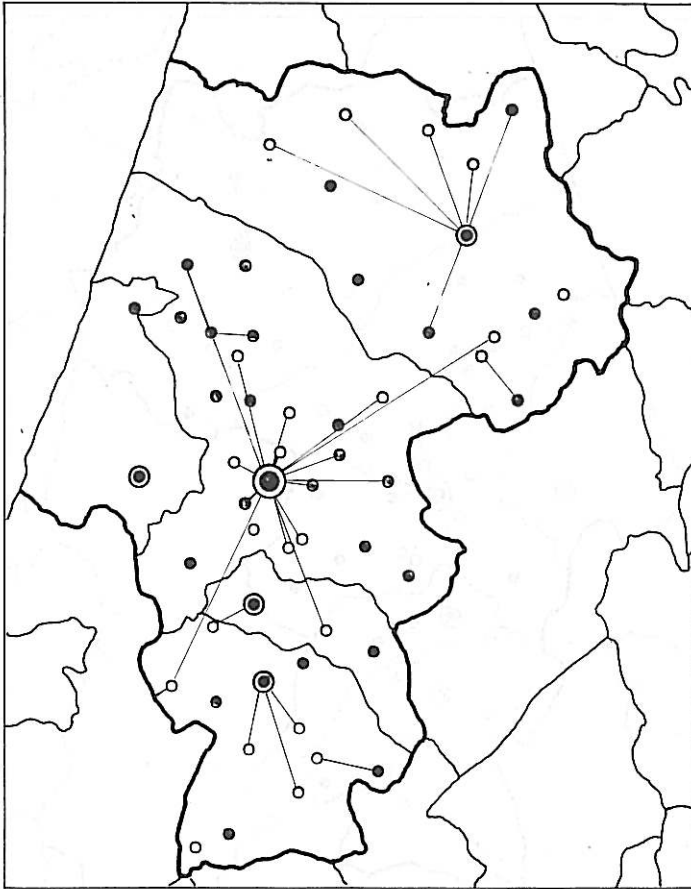


Fig. 41 - FOTÓGRAFO

PREFERÊNCIAS DOMINANTES



Limite de Agrupamento —————
 " " Concelho —————
 Sede de Distrito ● possui o bem; ○ não possui
 " " Concelho ● " " " ; ○ " "
 Freguesia ● " " " ; ○ " "

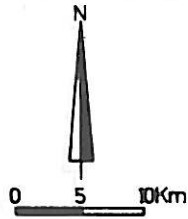
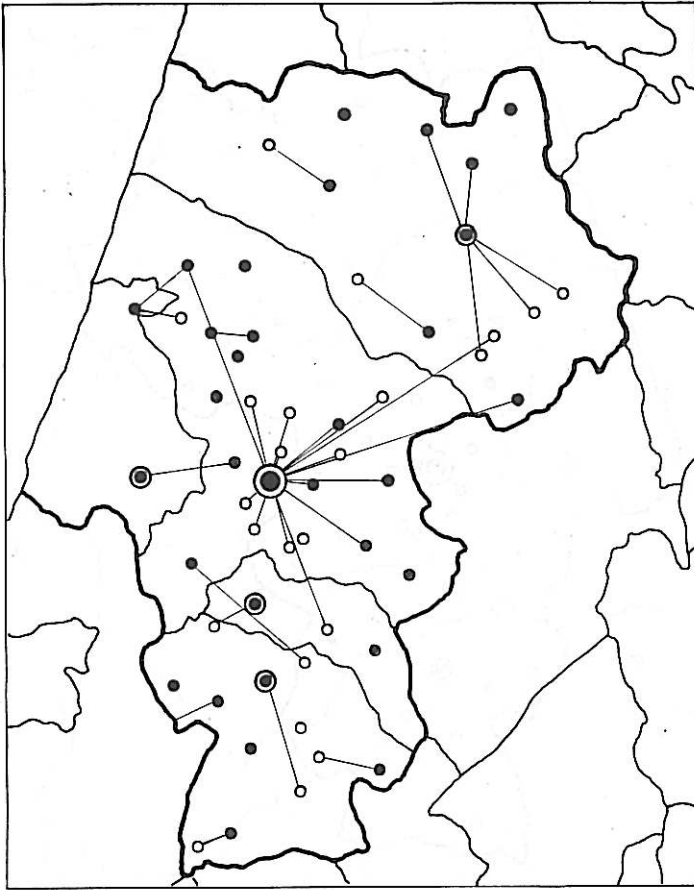


Fig. 42 - ELECTRODOMÉSTICOS

* PREFERÊNCIAS DOMINANTES



Limite de Agrupamento —————
 " " Concelho —————
 Sede de Distrito ● possui o bem; ○ não possui
 " " Concelho ● " " " ; ○ " "
 Freguesia ● " " " ; ○ " "

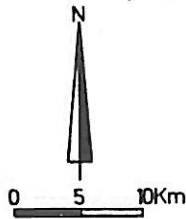
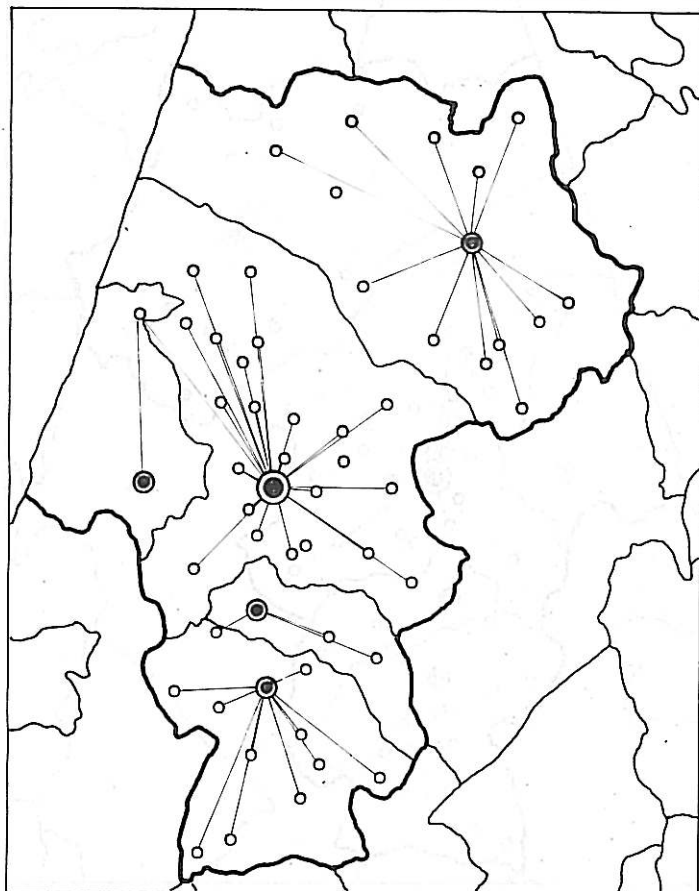


Fig. 43 - MÓVEIS

PREFERÊNCIAS DOMINANTES



Limite de Agrupamento —————
 " " Concelho - - - - -
 Sede de Distrito ● possui o bem; ○ não possui
 " " Concelho ⊙ " " " ; ⊙ " "
 Freguesia ● " " " ; ○ " "

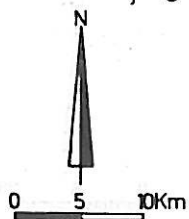
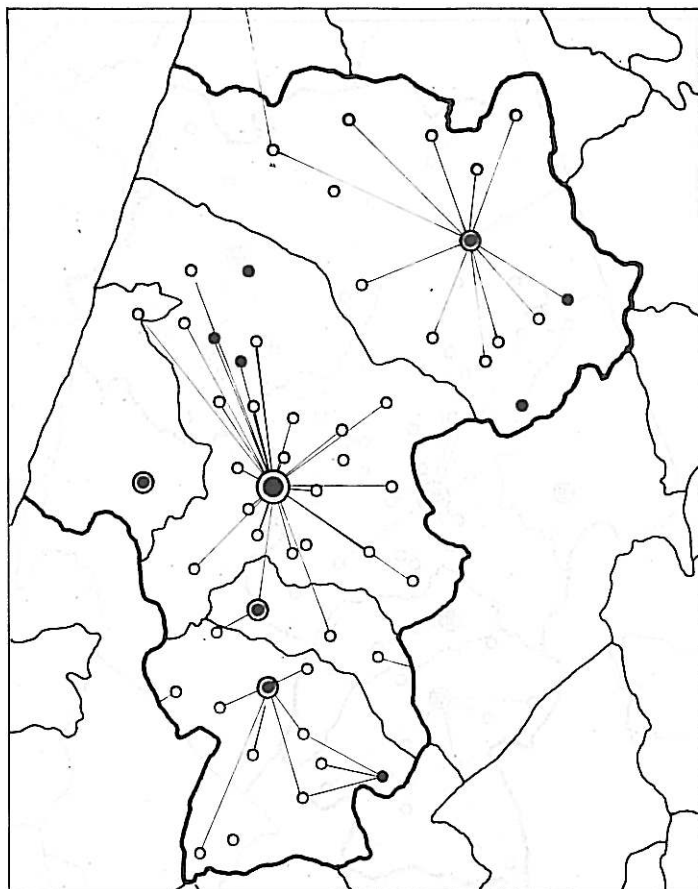


Fig. 44 - NOTÁRIO

PREFERÊNCIAS DOMINANTES



Limite de Agrupamento —————
 " " Concelho —————
 Sede de Distrito ● possui o bem; ○ não possui
 " " Concelho ● " " " ; ○ " "
 Freguesia ● " " " ; ○ " "

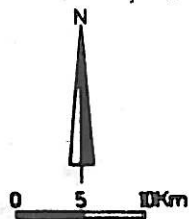
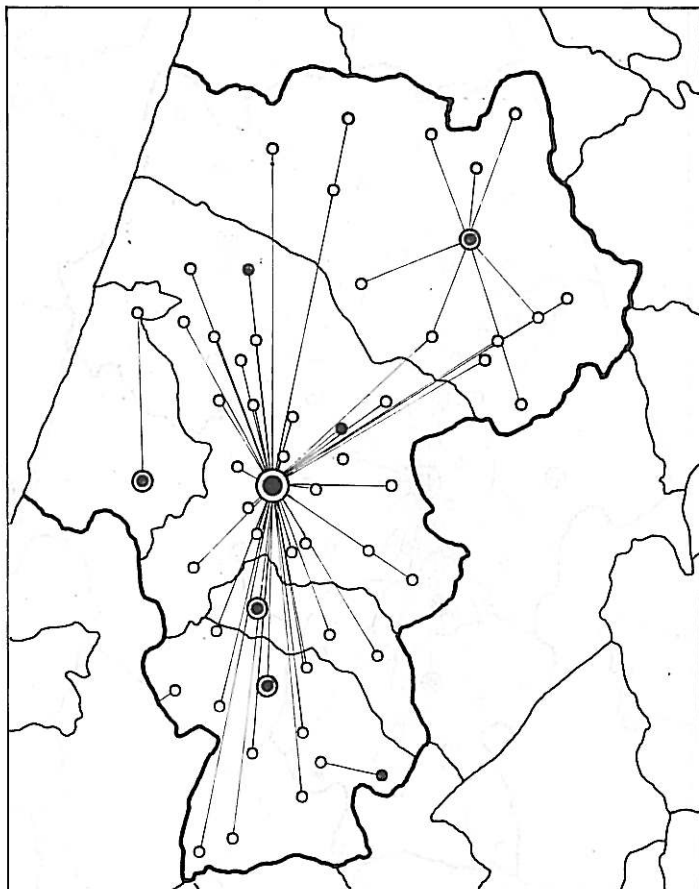


Fig. 45 - BANCO

PREFERÊNCIAS DOMINANTES



Limite de Agrupamento —————
 " " Concelho —————
 Sede de Distrito ● possui o bem; ○ não possui
 " " Concelho ● " " " ; ○ " "
 Freguesia ● " " " ; ○ " "

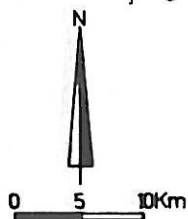
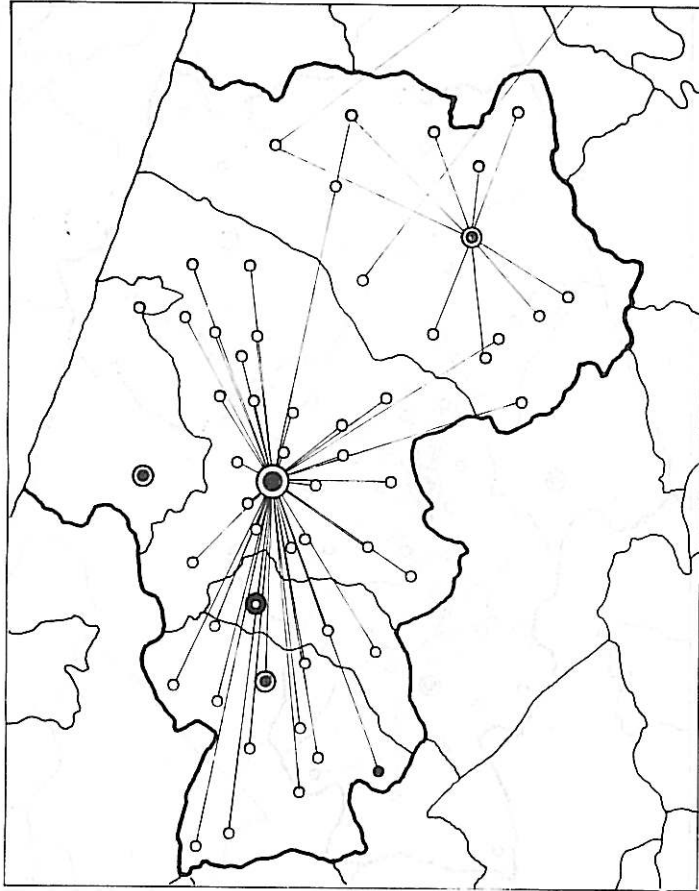


Fig. 46 - AUTOMÓVEIS

PREFERÊNCIAS DOMINANTES



Limite de Agrupamento —————
 " " Concelho —————
 Sede de Distrito ● possui o bem; ○ não possui
 " " Concelho ● " " " ; ○ " " "
 Freguesia ● " " " ; ○ " " "

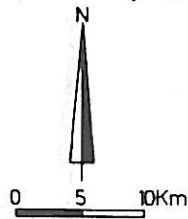
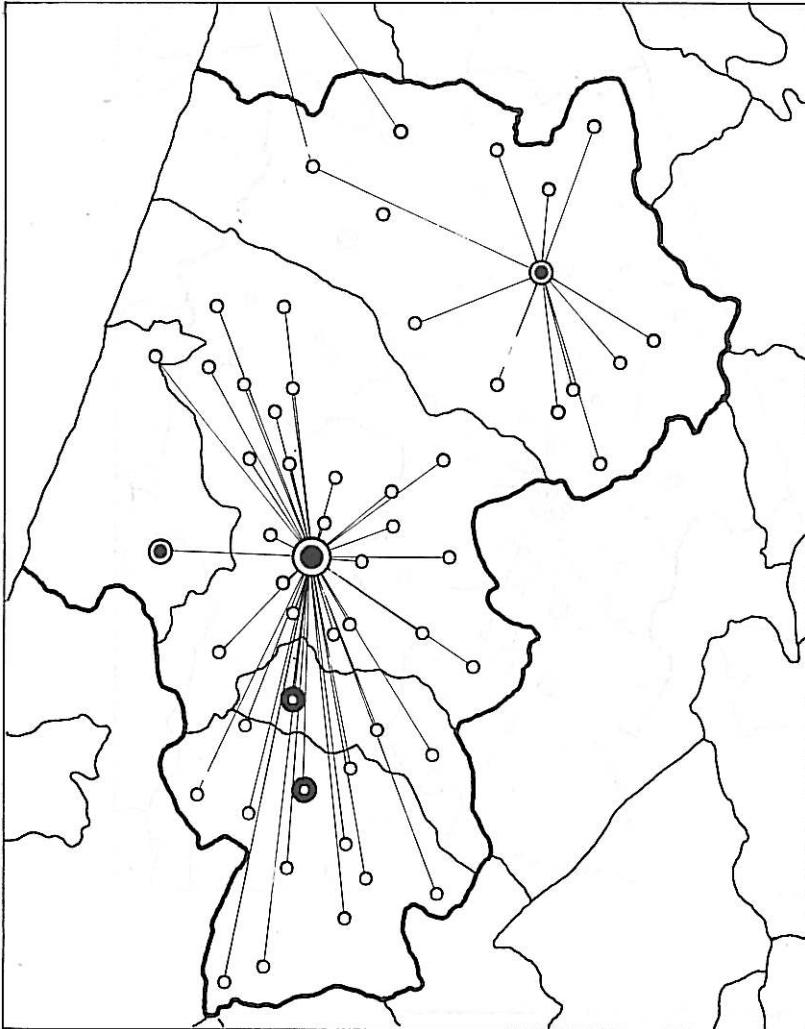


Fig. 47 - OFTALMOLOGISTA

PREFERÊNCIAS DOMINANTES



Limite de Agrupamento —————
 " " Concelho —————
 Sede de Distrito ● possui o bem; ○ não possui
 " " Concelho ● " " " ; ○ " "
 Freguesia ● " " " ; ○ " "

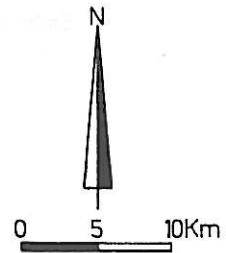
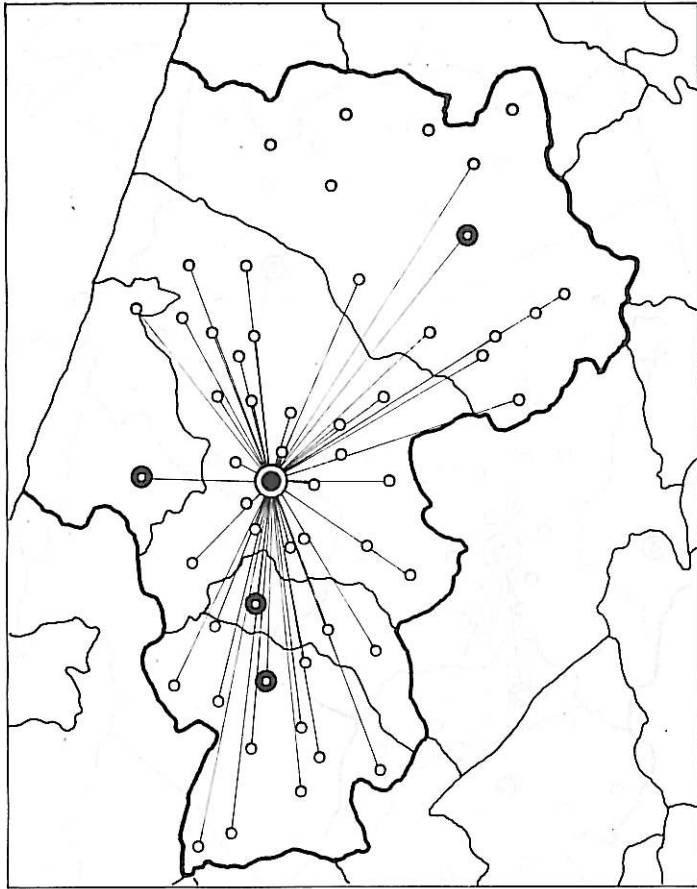


Fig. 48 - RADIOGRAFIAS

PREFERÊNCIAS DOMINANTES



Limite de Agrupamento —————
 " " Concelho —————
 Sede de Distrito ● possui o bem; ○ não possui
 " " Concelho ● " " " ; ○ " "
 Freguesia ● " " " ; ○ " "

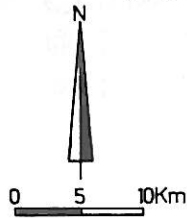


Fig. 49 - CIDADE MAIS PRÓXIMA

ÁREAS DE INFLUÊNCIA DE LEIRIA
 JUNÇÃO DAS ISÓCRONAS DE VÁRIOS AGRUPAMENTOS DE CONCELHOS

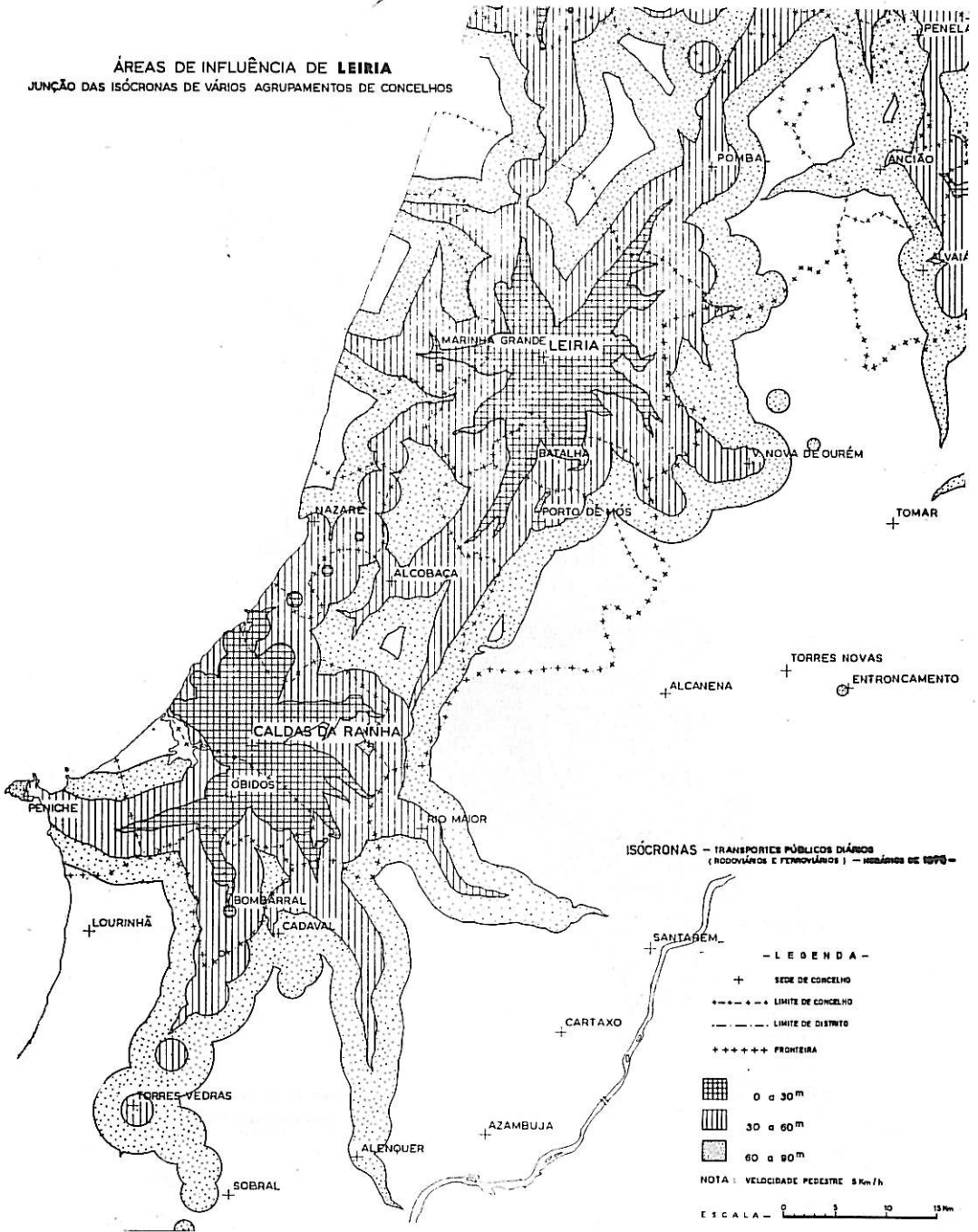


Fig. 51 - ÁREA DE INFLUÊNCIA DE LEIRIA
 (junção de isócronas das sedes de Agrupamento de Concelhos)

Composto e Impresso
na Secção de OFFSET da
Comissão de Coordenação
da Região Centro
Outubro 1984

Tiragem: 450 exemplares

